

# **VENTE**

## **SUR SAISIE IMMOBILIERE**

**Extrait des Minutes du Greffe du Tribunal de Grande Instance  
de NIMES, Département du GARD**

**REPUBLIQUE FRANCAISE**  
**AU NOM DU PEUPLE FRANCAIS**

**Le Juge de l'Exécution près le Tribunal de Grande Instance de  
NIMES, Département du GARD a tranché en l'audience  
publique du**

**La sentence d'adjudication suivante :**

<p><b>CAHIER DES CONDITIONS DE LA VENTE Clauses et Conditions</b></p>
---

**Auxquelles seront adjugés, à l'audience de vente du Juge de  
l'Exécution près le Tribunal de Grande Instance de NIMES, au  
plus offrant des enchérisseurs, les biens et droits immobiliers  
suivants :**

### **LOT 1 de la vente**

**Dans un ensemble immobilier soumis au régime de la copropriété  
situé à NIMES (30000) figurant au cadastre de ladite commune  
section DO au n° 1394 – 20 rue des orangers – pour 3a 48ca :**

- **Le lot n°8** : soit au rez-de-chaussée, **un local commercial**, et les 2035/100000èmes de la propriété du sol et des parties communes générales et les 1885/100000èmes des charges particulières d'entretien et de minuterie du hall d'entrée des escaliers.

### LOT 2 de la vente

Dans un ensemble immobilier soumis au régime de la copropriété situé à **NIMES** (30000) figurant au cadastre de ladite commune section **DO au n° 1394** – 20 rue des orangers – pour 3a 48ca :

- **Le lot n°11** : soit au premier étage du bâtiment, **un appartement en chantier** comprenant : séjour et coin cuisine, deux chambres donnant chacune accès à une salle de bains et les 7492/100000èmes de la propriété du sol et des parties communes générales et les 7221/100000èmes des charges particulières d'entretien et de minuterie du hall d'entrée des escaliers.

<b>PROCEDURE</b>
------------------

**La présente procédure de saisie immobilière et de distribution du prix est poursuivie**

**Aux requêtes, poursuites et diligences de La CAISSE D'EPARGNE ET DE PREVOYANCE DE RHONE ALPES (CERA)**, Banque coopérative régie par les articles L 512-85 et suivants du Code Monétaire et Financier, Société Anonyme à Directoire et Conseil d'Orientation et de Surveillance au capital de 1.000.000.000 €, Intermédiaire d'assurance immatriculée à l'ORIAS sous le n° 07 004 760, ayant son siège social Tour INCITY - 116 Cours Lafayette à 69003 LYON, immatriculée au Registre du Commerce et des Sociétés de LYON (69) sous le n° 384.006.029 (SIRET 384 006 029 01660), représentée par le Président de son Directoire demeurant es qualité audit siège.

**Ayant pour Avocat Maître Gabriel CHAMPION de La SCPA « rd avocats & associés », Avocats au barreau de Nîmes, domicilié 16 rue des Greffes - 30000 Nîmes, lequel se constitue sur la présente poursuite de vente.**

**Suivant commandement du ministère de la SCP DONSIMONI**

**TRICOU IMARD COTTINET & Associés, huissiers de justice  
à VERSAILLES (78000) y demeurant 73 bis rue du Maréchal  
FOCH en date du 13 juin 2019.**

**En vertu et pour l'exécution de :**

**A - de la copie en due forme exécutoire d'un acte reçu le  
30.12.2011 par Maître Christophe SARDOT, notaire associé de  
la société dénommée « Yves TOUZET, François BREMENS,  
Martin PREBOIS, Odile FONTVIEILLE, Christophe SARDOT et  
Vincent SERIS, notaires associés, anciennement Chaîne et  
associés, Société Civile Professionnelle, titulaire d'un office  
notarial sis à Lyon (6ème), 139 rue Vendôme » contenant :**

**2°/ PRIVILEGE DE PRETEUR DE DENIERS ET  
AFFECTATION HYPOTHECAIRE CONVENTIONELLE au  
bénéfice de la CAISSE D'EPARGNE ET DE PREVOYANCE DE  
RHONE-ALPES par sur le lot  
n°8 présentement saisis publiés au 1<sup>er</sup> Bureau du Service de la  
Publicité Foncière de NIMES le 26.01.2012 Volume 2012 V n°512  
(prêt PH PRIMO REPORT n° 8964988) et n°513 (prêt PH PRIMO  
REPORT n° 8964987)**

**B - de la copie en due forme exécutoire d'un acte reçu le  
23.01.2013 par Maître Christophe SARDOT, notaire associé de  
la société dénommée « Yves TOUZET, François BREMENS,  
Martin PREBOIS, Odile FONTVIEILLE, Christophe SARDOT et  
Vincent SERIS, notaires associés, anciennement Chaîne et  
associés, Société Civile Professionnelle, titulaire d'un office  
notarial sis à Lyon (6ème), 139 rue Vendôme » contenant :**

proportionnel de 3.64 % soit un Taux Effectif Global de 3.82 %

**2°/AFFECTATIONS HYPOTHECAIRES CONVENTIONNELLES**  
au bénéfice de la CAISSE D'EPARGNE ET DE PREVOYANCE  
DE RHONE-ALPES par i sur le  
lot n°11 présentement saisis publiés au 1<sup>er</sup> Bureau du Service de la  
Publicité Foncière de NIMES le 20.02.2013 Volume 2013 V n°698  
(prêt PH PRIMO REPORT n° 9143599) et n°697 (prêt PH IN  
FINE n° 9143371)

**Pour avoir paiement de la somme de :**



Le coût du commandement et tous frais conséquents faits ou à faire, susceptibles d'être avancés par le créancier pour le recouvrement de sa créance et la conservation de son gage et sous réserve et sans préjudice de tous autres dus, droits et actions, des intérêts sur intérêts en cours, de tous autres frais et légitimes accessoires, offrant de tous détail et liquidation en cas de règlement immédiat et en tenant compte de tous acomptes qui auraient pu être versés.

**Ce commandement de payer valant saisie contient les copies et énonciations prescrites par l'article R 321-3 du Code des Procédures Civiles d'Exécution, c'est-à-dire :**

- 1) La constitution de **Maître Gabriel CHAMPION de La SCPA « rd avocats & associés », Avocats au barreau de Nîmes, domicilié 16 rue des Greffes - 30000 Nîmes** pour la CAISSE D'EPARGNE ET DE PREVOYANCE DE RHONE ALPES avec élection de domicile en son cabinet.
- 2) L'indication de la date et de la nature du titre exécutoire en vertu duquel le commandement est délivré ;
- 3) Le décompte des sommes réclamées en principal, frais et intérêts échus, ainsi que l'indication du taux des intérêts moratoires ;
- 4) L'avertissement que le débiteur doit payer lesdites sommes dans un délai de huit jours, qu'à défaut de paiement, la procédure à fin de vente de l'immeuble se poursuivra et qu'à cet effet, le débiteur sera assigné à comparaître à une audience du juge de l'exécution pour voir statuer sur les modalités de la procédure ;

- 5) La désignation de chacun des biens ou droits sur lesquels porte la saisie immobilière, telle qu'exigée par les règles de la publicité foncière, ainsi qu'une copie de la matrice cadastrale.
- 6) L'indication que le commandement vaut saisie de l'immeuble et que le bien est indisponible à l'égard du débiteur à compter de la signification de l'acte et à l'égard des tiers à compter de la publication de celui-ci auprès du 1<sup>er</sup> bureau du service de la publicité foncière de NIMES
- 7) L'indication que le commandement vaut saisie des fruits et que le débiteur en est séquestre ;
- 8) L'indication que le débiteur garde la possibilité de rechercher un acquéreur de l'immeuble saisi pour procéder à sa vente amiable ou de donner mandat à cet effet et la mention que cette vente ne pourra néanmoins être conclue qu'après autorisation du juge de l'exécution ;
- 9) La sommation, lorsque le bien fait l'objet d'un bail, d'avoir à indiquer à l'huissier de justice les nom, prénom et adresse du preneur ou, s'il s'agit d'une personne morale, sa dénomination et son siège social ;
- 10) L'indication qu'un huissier de justice pourra pénétrer dans les lieux afin de dresser un procès-verbal de description de l'immeuble ;
- 11) L'indication que le juge de l'exécution territorialement compétent pour connaître de la procédure de saisie et des contestations et demandes incidentes y afférentes est celui du Tribunal de Grande Instance de NIMES siégeant Nouveau Palais de Justice - boulevard des Arènes, 30000 NIMES ;
- 12) L'indication que le débiteur qui en fait préalablement la demande peut bénéficier, pour la procédure de saisie, de l'aide juridictionnelle s'il remplit les conditions de ressources prévues par la loi n° 91-647 du 10 juillet 1991 relative à l'aide juridique et le décret n° 91-1266 du 19 décembre 1991 portant application de ladite loi ;
- 13) L'indication, si le débiteur est une personne physique, que s'il s'estime en situation de surendettement, il a la faculté de saisir la commission de surendettement des particuliers instituée par l'article L. 712-1 du code de la consommation.
- 14) Si le créancier saisissant agit en vertu d'une transmission, à quelque titre que ce soit, de la créance contenue dans le titre exécutoire fondant les poursuites, le commandement vise en outre l'acte de transmission à moins que le débiteur n'en ait été régulièrement avisé au préalable.

Ce commandement n'ayant pas reçu satisfaction, a été publié pour valoir saisie auprès du 1<sup>er</sup> bureau du service de la publicité foncière de NIMES le 29 juillet 2019, volume 2019 S n°00065.

Le 1<sup>er</sup> bureau du service de la publicité foncière de Nîmes a délivré le 30 avril 2019 un état hypothécaire hors formalité et le 30 juillet 2019 l'état hypothécaire certifié à la date de publication du commandement de payer valant saisie, tous deux ci-annexés.

*(Cf États hypothécaires hors et sur formalité ci-annexés)*

De même et par exploit en date du 20 septembre 2019 délivré par la SCP DONSIMONI TRICOU IMARD COTTINET & Associés, huissier de justice à VERSAILLES (78000) 73 bis rue du Maréchal Foch, la CAISSE D'EPARGNE ET DE PREVOYANCE DE RHONE ALPES a fait délivrer à \_\_\_\_\_ assignation à comparaître à l'audience d'orientation de Monsieur ou Madame le Juge de l'Exécution près le Tribunal de Grande Instance de NIMES pour le jeudi 14 novembre 2019 à 10 heures.

*(Cf assignation ci-annexée)*

L'adjudication aura lieu en DEUX lots pardessus la ou les mises à prix ci-après indiquées :

**Lot 1 : 12.000,00 € (lot 8 de la copropriété)  
DOUZE MILLE EUROS**

**Lot 2 : 56.000,00 € (lot 11 de la copropriété)  
CINQUANTE SIX MILLE EUROS**

offertes par le poursuivant, outre les clauses et conditions du présent cahier des charges.

## **CLAUSES ET CONDITIONS SPECIALES**

### **A - DESIGNATION DES BIENS ET DROITS IMMOBILIERS A VENDRE**

**En conséquence, il sera procédé à la vente aux enchères publiques à l'audience des ventes du Juge de l'Exécution près le Tribunal de Grande Instance de NIMES en DEUX LOTS, des biens et droits immobiliers qui sont désignés comme suit au commandement sus indiqué :**

#### **LOT 1 de la vente**

Dans un ensemble immobilier soumis au régime de la copropriété situé à NIMES (30000) figurant au cadastre de ladite commune section DO au n° 1394 – 20 rue des orangers – pour 3a 48ca :

- **Le lot n°8** : soit au rez-de-chaussée, **un local commercial**, et les 2035/100000èmes de la propriété du sol et des parties communes générales et les 1885/100000èmes des charges particulières d'entretien et de minuterie du hall d'entrée des escaliers.

#### **LOT 2 de la vente**

Dans un ensemble immobilier soumis au régime de la copropriété situé à NIMES (30000) figurant au cadastre de ladite commune section DO au n° 1394 – 20 rue des orangers – pour 3a 48ca :

- **Le lot n°11** : soit au premier étage du bâtiment, **un appartement en chantier** comprenant : séjour et coin cuisine, deux chambres donnant chacune accès à une salle de bains et les 7492/100000èmes de la propriété du sol et des parties communes générales et les 7221/100000èmes des charges particulières d'entretien et de minuterie du hall d'entrée des escaliers.

**L'ensemble immobilier a fait l'objet d'un règlement de copropriété contenant état descriptif de division selon acte reçu par Maître LHOTELLIER-LIBES notaire à Béziers le 30 décembre 2011 dont une copie authentique a été publiée au 1<sup>er</sup> bureau du service publicité foncière de NIMES le 25 janvier 2012 volume 2012 P n° 1364**

Et tels au surplus que lesdits biens et droits immobiliers qui précèdent, existent, s'étendent, poursuivent et comportent, avec toutes leurs aisances, appartenances, dépendances, ensemble de tous immeubles par destination, et en particulier tout matériel

pouvant avoir le caractère d'immeuble par destination, et tout droit et toute servitude pouvant y être attaché, et toute augmentation et amélioration à y survenir, sans aucune exception ni réserve.

**Selon acte en date du 16 juillet 2019, Maître Vincent MOMBELLET, huissier de justice à NIMES y demeurant 25 avenue Jean Jaurès, a procédé à un procès-verbal descriptif des biens et droits immobiliers mis en vente ci-après annexé.**

*(Cf. PV Descriptif ci-annexé)*

**La copie de la matrice cadastrale délivrée par le Centre des Impôts Foncier de NIMES est jointe au présent cahier des conditions de la vente.**

*(Cf. extraits cadastraux ci-annexés)*

**B - RENSEIGNEMENTS SUR LA DATE D'ACHEVEMENT DES IMMEUBLES RECEMMENT CONSTRUITS (C.G.I. ANN. II, ART. 258)**

Plus de 5 ans

**C - ORIGINES DE PROPRIETE**

**Immédiate**

**Lesdits biens appartiennent à  
ensuite de l'acquisition faite**

- **S'agissant du lot n°8 de la**  
(441.516.770) aux termes d'un acte reçu par Maître LHOTELLIER-LIBES notaire à Béziers le 30.12.2011 dont une copie authentique a été publiée au 1<sup>er</sup> bureau du service publicité foncière de NIMES le 25.01.2012 volume 2012 P n° 1366
- **S'agissant du lot n°11 de**  
aux termes d'un acte reçu par Maître SARDOT notaire à Lyon le 28.12.2012 dont une copie authentique a été publiée au 1<sup>er</sup> bureau du service publicité foncière de NIMES le 25.01.2013 volume 2013P n° 988

**Antérieure**

-

**Le**

-

-

#### **D - SYNDIC**

Le syndic actuel de l'ensemble immobilier est inconnu

#### **E - RENSEIGNEMENTS D'URBANISME**

Les renseignements d'urbanisme sont annexés au présent cahier des conditions de la vente ou feront l'objet d'un dire ultérieur.

## F- SERVITUDES

## G - SUPERFICIE

### Copropriété :

Conformément aux termes de la loi 96-1107 du 18 Décembre 1996 et du décret 97-532 du 23 Mai 1997 et selon mesures établies par la société EDIL la surface habitable est de :

- Lot 8 : 51,40 m<sup>2</sup>
- Lot 11 : 56,35 m<sup>2</sup>

## H - DOSSIER DE DIAGNOSTIC TECHNIQUE UNIQUE

Conformément à l'article L 271-4-1 du titre 7 du livre II du code de la construction et de l'habitation, il est annexé au présent cahier des conditions de la vente, le dossier de diagnostic technique.

*(Cf. dossier de diagnostic technique ci-annexé)*

## I - OCCUPATION

Les biens mis en vente sont inoccupés

## J - DROITS DE PREEMPTION OU DROITS DE SUBSTITUTION

Précisions à rappeler le cas échéant par le rédacteur du cahier des conditions de la vente si nécessaire.

- |   |
|---|
| <ul style="list-style-type: none"><li>- S.A.F.E.R.</li><li>- Locataires fermiers</li><li>- Locataires dans immeuble en copropriété</li><li>- Zones à périmètre sensible</li><li>- Z.I.F.</li><li>- Etc.....</li></ul> |
|---|

Selon la loi n° 98-657 du 29 Juillet 1998 :

### Article 108 :

*Le titre 1<sup>er</sup> du livre 6 du Code de la Construction et de l'Habitation est complété par un chapitre 6 ainsi rédigé :*

*Dispositions applicables en matière de saisie-immobilière du logement principal.*

### Article L 616 :

*En cas de vente sur saisie-immobilière d'un immeuble ou d'une partie d'immeuble constituant la résidence principale d'une personne qui remplit les conditions de ressources pour l'attribution d'un logement à loyer modéré, il est institué au bénéfice de la commune un droit de préemption destiné à assurer le maintien dans les lieux du saisi.*

*Ce droit de préemption est exercé suivant les modalités prévues par le Code de l'Urbanisme en matière de droit de préemption urbain.*

*En cas de vente par adjudication, lorsque cette procédure est rendue obligatoire de par la loi ou le règlement, la commune peut déléguer ce droit dans les conditions définies à l'article L 213-3 du Code de l'Urbanisme à un Office Public d'Habitation à Loyer Modéré ou Office Public d'Aménagement et de Construction.*

**Toutes les indications qui précèdent ont été réunies par l'Avocat poursuivant, à l'aide de renseignements qu'il a pu se procurer, de notes ou documents desquels ils ont été puisés.**

**En conséquence, il ne pourra être recherché à l'occasion d'erreurs, inexactitudes ou omissions, qui pourraient s'y trouver malgré tout le soin apporté.**

**Il appartiendra à l'adjudicataire comme subrogé aux droits du vendeur de se procurer lui-même tous titres établissant la propriété du lot immobilier mis en vente ainsi que de vérifier tous autres éléments.**



# CLAUSES ET CONDITIONS GENERALES

## CHAPITRE IER : DISPOSITIONS GENERALES

### **Article 1er – Cadre juridique**

Le présent cahier des conditions de vente s'applique à la vente de biens immobiliers régie par les articles du Code des procédures civiles d'exécution relatifs à la saisie immobilière.

### **Article 2 – Modalités de la vente**

La saisie immobilière tend à la vente forcée de l'immeuble du débiteur ou, le cas échéant, du tiers détenteur en vue de la distribution de son prix.

Le saisi peut solliciter à l'audience d'orientation l'autorisation de vendre à l'amiable le bien dont il est propriétaire.

Le juge peut autoriser la vente amiable selon des conditions particulières qu'il fixe et à un montant en deçà duquel l'immeuble ne peut être vendu.

A défaut de pouvoir constater la vente amiable conformément aux conditions qu'il a fixées, le juge ordonne la vente forcée.

### **Article 3 – État de l'immeuble**

L'acquéreur prendra les biens dans l'état où ils se trouvent au jour de la vente, sans pouvoir prétendre à aucune diminution de prix, ni à aucune garantie ou indemnité contre le poursuivant, la partie saisie ou ses créanciers pour dégradations, réparations, défauts d'entretien, vices cachés, vices de construction, vétusté, erreurs dans la désignation, la consistance ou la contenance alors même que la différence excéderait un vingtième, ni à raison des droits de mitoyenneté ou de surcharge des murs séparant lesdits biens des propriétés voisines, alors même que ces droits seraient encore dus et sans garantie de la nature, ni de la solidité du sol ou du sous-sol en raison des carrières et des fouilles qui ont pu être faites sous sa superficie, des excavations qui ont pu se produire, des remblais qui ont pu être faits, des éboulements et glissements de terre.

L'acquéreur devra en faire son affaire personnelle, à ses risques et périls sans aucun recours contre qui que ce soit.

En vertu des dispositions de l'article 1649 du Code civil, l'acquéreur ne bénéficiera d'aucune garantie des vices cachés.

#### **Article 4 – Baux, locations et autres conventions**

L'acquéreur fera son affaire personnelle, pour le temps qui restera à courir, des baux en cours.

Toutefois, les baux consentis par le débiteur après la délivrance du commandement de payer valant saisie sont inopposables au créancier poursuivant comme à l'acquéreur. La preuve de l'antériorité du bail peut être faite par tout moyen.

L'acquéreur sera subrogé aux droits des créanciers pour faire annuler s'il y a lieu les conventions qui auraient pu être conclues en fraude des droits de ceux-ci.

Il tiendra compte, en sus et sans diminution de son prix, aux différents locataires, des loyers qu'ils auraient payés d'avance ou de tous dépôts de garantie versés à la partie saisie et sera subrogé purement et simplement, tant activement que passivement dans les droits, actions et obligations de la partie saisie.

#### **Article 5 – Prémption, substitution et droits assimilés**

Les droits de prémption ou assimilés s'imposeront à l'acquéreur conformément à la loi.

Si l'acquéreur est évincé du fait de l'un de ces droits, il n'aura aucun recours contre le poursuivant à raison de l'immobilisation des sommes par lui versées ou à raison du préjudice qui pourrait lui être occasionné.

#### **Article 6 – Assurances et abonnements divers**

L'acquéreur fera son affaire personnelle de tous contrats ou abonnements relatifs à l'immeuble qui auraient pu être souscrits ou qui auraient dû l'être, sans aucun recours contre le poursuivant et l'avocat rédacteur du cahier des conditions de vente.

La responsabilité du poursuivant ne peut en aucun cas être engagée en cas d'absence d'assurance.

L'acquéreur sera tenu de faire assurer l'immeuble dès la vente contre tous les risques, et notamment l'incendie, à une compagnie notoirement solvable et ce pour une somme égale au moins au prix de la vente forcée.

En cas de sinistre avant le paiement intégral du prix, l'indemnité appartiendra de plein droit à la partie saisie ou aux créanciers visés à l'article L.331-1 du Code des procédures civiles d'exécution à concurrence du solde dû sur ledit prix en principal et intérêts.

En cas de sinistre non garanti du fait de l'acquéreur, celui-ci n'en sera pas moins tenu de payer son prix outre les accessoires, frais et dépens de la vente.

#### **Article 7 – Servitudes**

L'acquéreur jouira des servitudes actives et souffrira toutes les servitudes passives, occultes ou apparentes, déclarées ou non, qu'elles résultent des lois ou des règlements en vigueur, de la situation des biens, de contrats, de la prescription et généralement quelles que soient leur origine ou leur nature ainsi que l'effet des clauses dites domaniales, sauf à faire valoir les unes et à se défendre des autres, à ses risques, périls, frais et fortune, sans recours contre qui que ce soit.

## **Chapitre II : Enchères**

### **Article 8 – Réception des enchères**

Les enchères ne sont portées, conformément à la loi, que par le ministère d'un avocat postulant près le tribunal de grande instance devant lequel la vente est poursuivie.

Pour porter des enchères, l'avocat devra se faire remettre tous éléments relatifs à l'état-civil ou à la dénomination de ses clients ainsi que s'enquérir auprès du client et sur déclaration de celui-ci, de sa capacité juridique, de sa situation juridique, et s'il s'agit d'une personne morale, de la réalité de son existence, de l'étendue de son objet social et des pouvoirs de son représentant.

### **Article 9 – Garantie À fournir par l'acquéreur**

Avant de porter les enchères, l'avocat se fait remettre par son mandant et contre récépissé une caution bancaire irrévocable ou un chèque de banque rédigé à l'ordre du séquestre désigné à l'article 13, conformément aux dispositions de l'article R.322-10-6° du Code des procédures civiles d'exécution, représentant 10% du montant de la mise à prix avec un minimum de 3000 euros.

La caution ou le chèque lui est restitué, faute d'être déclaré acquéreur.

En cas de surenchère, la caution bancaire ou le chèque est restitué en l'absence de contestation de la surenchère.

Si l'acquéreur est défaillant, la somme versée ou la caution apportée est acquise aux créanciers participant à la distribution et, le cas échéant, au débiteur, pour leur être distribuée avec le prix de l'immeuble.

### **Article 10 – Surenchère**

La surenchère est formée sous la constitution d'un avocat postulant près le Tribunal de grande instance compétent dans les dix jours qui suivent la vente forcée.

La surenchère est égale au dixième au moins du prix principal de vente. Elle ne peut être rétractée.

La publicité peut être effectuée par l'avocat du créancier

poursuivant.

En cas de pluralité de surenchérisseurs, les formalités de publicité seront accomplies par l'avocat du premier surenchérisseur. A défaut, le créancier ayant poursuivi la première vente peut y procéder.

L'acquéreur sur surenchère doit régler les frais de la première vente en sus des frais de son adjudication sur surenchère.

L'avocat du surenchérisseur devra respecter les dispositions générales en matière d'enchères.

Si au jour de la vente sur surenchère, aucune enchère n'est portée, le surenchérisseur est déclaré acquéreur pour le montant de sa surenchère.

### **Article 11 – Réitération des enchères**

A défaut pour l'acquéreur de payer dans les délais prescrits le prix ou les frais taxés, le bien est remis en vente à la demande du créancier poursuivant, d'un créancier inscrit ou du débiteur saisi, aux conditions de la première vente forcée.

Si le prix de la nouvelle vente forcée est inférieur à celui de la première, l'enchérisseur défaillant sera contraint au paiement de la différence par toutes les voies de droit, selon les dispositions de l'article L.322-12 du Code des procédures civiles d'exécution.

L'enchérisseur défaillant conserve à sa charge les frais taxés lors de la première audience de vente. Il sera tenu des intérêts au taux légal sur son enchère passé un délai de deux mois suivant la première vente jusqu'à la nouvelle vente. Le taux d'intérêt sera majoré de cinq points à l'expiration d'un délai de quatre mois à compter de la date de la première vente définitive, conformément aux dispositions de l'article L. 313-3 du Code monétaire et financier.

En aucun cas, l'enchérisseur défaillant ne pourra prétendre à la répétition des sommes versées.

Si le prix de la seconde vente est supérieur à la première, la différence appartiendra aux créanciers et à la partie saisie.

L'acquéreur à l'issue de la nouvelle vente doit les frais afférents à celle-ci.

### **Chapitre III : Vente**

#### **Article 12 – Transmission de propriété**

L'acquéreur sera propriétaire par le seul effet de la vente sauf exercice d'un droit de préemption, ou des droits assimilés conformément à la loi.

L'acquéreur ne pourra, avant le versement du prix et le paiement des frais, accomplir un acte de disposition sur le bien à l'exception de la constitution d'une hypothèque accessoire à un contrat de prêt destiné à financer l'acquisition de ce bien.

Avant le paiement intégral du prix, l'acquéreur ne pourra faire aucun changement notable, aucune démolition ni aucune coupe extraordinaire de bois, ni commettre aucune détérioration dans les biens, à peine d'être contraint à la consignation immédiate de son prix, même par voie de réitération des enchères.

### **Article 13 – Désignation du séquestre**

Les fonds à provenir de la vente décidée par le Juge de l'Exécution seront séquestrés entre les mains du Bâtonnier de l'ordre des avocats du barreau de l'avocat postulant pour être distribués entre les créanciers visés à l'article L.331-1 du Code des procédures civiles d'exécution.

Le séquestre désigné recevra également l'ensemble des sommes de toute nature résultant des effets de la saisie.

Les fonds séquestrés produisent intérêts au taux de 105% de celui servi par la Caisse des dépôts et consignations au profit du débiteur et des créanciers, à compter de leur encaissement et jusqu'à leur distribution.

En aucun cas, le séquestre ne pourra être tenu pour responsable ou garant à l'égard de quiconque des obligations de l'acquéreur, hors celle de représenter en temps voulu, la somme séquestrée et les intérêts produits.

### **Article 14 – Vente amiable sur autorisation judiciaire**

Le débiteur doit accomplir les diligences nécessaires à la conclusion de la vente amiable.

L'accomplissement des conditions de la vente amiable décidée au préalable par le juge sera contrôlé par lui.

Le prix de vente de l'immeuble, ses intérêts, ainsi que toute somme acquittée par l'acquéreur en sus du prix de vente à quelque titre que ce soit, sont versés entre les mains de la Caisse des dépôts et consignations conformément à l'article R. 322-23 du Code des procédures civiles d'exécution. Ils sont acquis au débiteur et aux créanciers participant à la distribution.

Toutefois, les frais taxés, auxquels sont ajoutés les émoluments calculés selon le tarif en vigueur ont versés directement par l'acquéreur, conformément à l'article 1593 du Code civil, en sus du prix de vente, à l'avocat poursuivant, à charge de restitution en cas de jugement refusant de constater que les conditions de la vente sont remplies et ordonnant la vente forcée, ou aux fins d'encaissement en cas de jugement constatant la vente amiable.

Le juge s'assure que l'acte de vente est conforme aux conditions qu'il a fixées, que le prix a été consigné, et que les frais taxés et émoluments de l'avocat poursuivant ont été versés, et ne constate la vente que lorsque ces conditions sont remplies. A défaut, il ordonne la vente forcée.

#### **Article 15 – Vente forcée**

Au plus tard à l'expiration du délai de deux mois à compter de la vente définitive, l'acquéreur sera tenu impérativement et à peine de réitération des enchères de verser son prix en principal entre les mains du séquestre désigné, qui en délivrera reçu.

Si le paiement intégral du prix intervient dans le délai de deux mois de la vente définitive, l'acquéreur ne sera redevable d'aucun intérêt.

Passé ce délai de deux mois, le solde du prix restant dû sera augmenté de plein droit des intérêts calculés au taux légal à compter du prononcé du jugement d'adjudication.

Le taux d'intérêt légal sera majoré de cinq points à l'expiration du délai de quatre mois du prononcé du jugement d'adjudication, conformément à l'article L. 313-3 du Code monétaire et financier.

L'acquéreur qui n'aura pas réglé l'intégralité du prix de la vente dans le délai de deux mois supportera le coût de l'inscription du privilège du vendeur, si bon semble au vendeur de l'inscrire, et de sa radiation ultérieure.

Le créancier poursuivant de premier rang devenu acquéreur, sous réserve des droits des créanciers privilégiés pouvant le primer, aura la faculté, par déclaration au séquestre désigné et aux parties, d'opposer sa créance en compensation légale totale ou partielle du prix, à ses risques et périls, dans les conditions des articles 1347 et suivants du Code civil.

#### **Article 16 – Paiement des frais de poursuites**

Conformément à l'article 1593 du Code civil, l'acquéreur paiera entre les mains et sur les quittances de l'avocat poursuivant, en sus du prix et dans le délai d'un mois à compter de la vente définitive, la somme à laquelle auront été taxés les frais de poursuites et le montant des émoluments fixés selon le tarif en vigueur, majorés de la TVA applicable.

Il fournira justificatif au greffe de la quittance des frais de vente avant l'expiration du délai de deux mois à compter de la date de l'adjudication définitive. Le titre de vente ne sera délivré par le greffe du juge de l'exécution qu'après la remise qui aura été faite de la quittance des frais de vente, laquelle quittance demeurera annexée au titre de vente.

Si la même vente comprend plusieurs lots vendus séparément, les frais taxables de poursuites sont répartis proportionnellement à la

mise à prix de chaque lot.

#### **Article 17 – Droits de mutation**

L'acquéreur sera tenu d'acquitter, en sus de son prix, et par priorité, tous les droits d'enregistrement et autres auxquels la vente forcée donnera lieu. Il en fournira justificatif au greffe avant l'expiration du délai de deux mois à compter de la date de l'adjudication définitive.

Si l'immeuble présentement vendu est soumis au régime de la TVA, le prix de vente est hors taxes. Dans ce cas, l'acquéreur devra verser au Trésor, d'ordre et pour le compte du vendeur (partie saisie) et à sa décharge, en sus du prix de vente, les droits découlant du régime de la TVA dont ce dernier pourra être redevable à raison de la vente forcée, compte tenu de ses droits à déduction, sauf à l'acquéreur à se prévaloir d'autres dispositions fiscales et, dans ce cas, le paiement des droits qui en résulterait sera libératoire.

Les droits qui pourront être dus ou perçus à l'occasion de locations ne seront à la charge de l'acquéreur que pour le temps postérieur à son entrée en jouissance, sauf son recours, s'il y a lieu, contre son locataire.

L'acquéreur fera son affaire personnelle, sans recours contre quiconque du montant et des justificatifs des droits à déduction que le vendeur pourrait opposer à l'administration fiscale.

#### **Article 18 – Obligation solidaire des co-acquéreurs**

Les co-acquéreurs et leurs ayants droit seront obligés solidairement au paiement du prix et à l'exécution des conditions de la vente forcée.

### **Chapitre IV : Dispositions postérieures à la vente**

#### **Article 19 – Délivrance et publication du jugement**

L'acquéreur sera tenu de se faire délivrer le titre de vente et, dans le mois de sa remise par le greffe :

- a) de le publier au Service de la publicité foncière dans le ressort duquel est situé l'immeuble mis en vente ;
- b) de notifier au poursuivant, et à la partie saisie si celle-ci a constitué avocat, l'accomplissement de cette formalité ;

le tout à ses frais.

Lors de cette publication, l'avocat de l'acquéreur sollicitera la délivrance d'états sur formalité. Ces états sont obligatoirement communiqués à l'avocat poursuivant.

A défaut de l'accomplissement des formalités prévues aux

109

paragraphes précédents, dans le délai imparti, l'avocat du créancier poursuivant la distribution pourra procéder à la publication du titre de vente, le tout aux frais de l'acquéreur.

A cet effet, l'avocat chargé de ces formalités se fera remettre par le greffe toutes les pièces prévues par les articles 22 et 34 du décret n° 55-22 du 4 janvier 1955 ; ces formalités effectuées, il en notifiera l'accomplissement et leur coût à l'avocat de l'acquéreur par acte d'avocat à avocat, lesdits frais devront être remboursés dans la huitaine de ladite notification.

### **Article 20 – Entrée en jouissance**

L'acquéreur, bien que propriétaire par le seul fait de la vente, entrera en jouissance :

- a) Si l'immeuble est libre de location et d'occupation ou occupé, en tout ou partie par des personnes ne justifiant d'aucun droit ni titre, à l'expiration du délai de surenchère ou en cas de surenchère, le jour de la vente sur surenchère.
- b) Si l'immeuble est loué, par la perception des loyers ou fermages à partir du 1<sup>er</sup> jour du terme qui suit la vente forcée ou en cas de surenchère, à partir du 1<sup>er</sup> jour du terme qui suit la vente sur surenchère.
- c) Si l'immeuble est loué partiellement, l'entrée en jouissance aura lieu pour les parties libres de location selon le paragraphe a) ci-dessus et pour les parties louées selon le paragraphe b) du présent article.

L'acquéreur fera son affaire personnelle, sans recours envers qui que ce soit, de toutes expulsions nécessaires et bénéficiera des indemnités d'occupation qui seraient dues.

L'acquéreur peut mettre à exécution le titre d'expulsion dont il dispose à l'encontre du saisi, et de tout occupant de son chef n'ayant aucun droit qui lui soit opposable, à compter de la consignation du prix et du paiement des frais taxés.

### **Article 21 – Contributions et charges**

L'acquéreur supportera les contributions et charges de toute nature, dont les biens sont ou seront grevés, à compter de la date du prononcé du jugement portant sur la vente forcée.

Si l'immeuble vendu se trouve en copropriété, l'adjudicataire devra régler les charges de copropriété dues, à compter de la date du prononcé du jugement portant sur la vente forcée.

En ce qui concerne la taxe foncière, il la remboursera au prorata temporis à première demande du précédent propriétaire et sur présentation du rôle acquitté.



## **Article 22 – Titres de propriété**

En cas de vente forcée, le titre de vente consiste dans l'expédition du cahier des conditions de vente revêtue de la formule exécutoire, à la suite de laquelle est transcrit le jugement d'adjudication.

Pour les titres antérieurs, le poursuivant n'en ayant aucun en sa possession, l'acquéreur ne pourra pas en exiger, mais il est autorisé à se faire délivrer à ses frais, par tous dépositaires, des expéditions ou extraits de tous actes concernant la propriété.

En cas de vente amiable sur autorisation judiciaire, le titre de vente consiste dans l'acte notarié et le jugement constatant la réalisation des conditions de la vente passé en force de chose jugée.

## **Article 23 – Purge des inscriptions**

Le séquestre ou la consignation du prix et le paiement des frais de la vente purgent de plein droit l'immeuble de toute hypothèque et de tout privilège.

L'acquéreur peut demander, avant la procédure de distribution, au juge de l'exécution la radiation des inscriptions grevant l'immeuble.

En ce cas, l'acquéreur sera tenu d'avancer tous frais de quittance ou de radiation des inscriptions grevant l'immeuble dont il pourra demander le remboursement dans le cadre de la distribution du prix au titre des dispositions de l'article 2375, 1° du code civil.

## **Article 24 – Paiement provisionnel du créancier de 1er rang**

Après la publication du titre de vente et au vu d'un état hypothécaire, le créancier de 1<sup>er</sup> rang pourra, par l'intermédiaire de son avocat, demander au juge de l'exécution, dans la limite des fonds séquestrés, le paiement à titre provisionnel de sa créance en principal.

Les intérêts, frais et accessoires de la créance sont payés une fois le projet de distribution devenu définitif.

Le paiement effectué en vertu de la présente clause est provisionnel et ne confère aucun droit à son bénéficiaire, autre que celui de recevoir provision à charge de faire admettre sa créance à titre définitif dans le cadre de la procédure de distribution, à peine de restitution.

Dans le cas où un créancier serait tenu à restitution de tout ou partie de la somme reçue à titre provisionnel, celle-ci serait productive d'un intérêt au taux légal à compter du jour du règlement opéré par le séquestre.

## **Article 25 – Distribution du prix de vente**

La distribution du prix de l'immeuble, en cas de vente forcée ou de vente amiable sur autorisation judiciaire, sera poursuivie par l'avocat du créancier saisissant ou, à défaut, par l'avocat du créancier le plus diligent ou du débiteur, conformément aux articles

R.331-1 à R.334-3 du Code des procédures civiles d'exécution.

Les frais de la distribution et la rétribution de l'avocat chargé de la distribution, calculés conformément au tarif en vigueur, seront prélevés sur les fonds à répartir.

#### **Article 26 – Election de domicile**

Le poursuivant élit domicile au cabinet de l'avocat constitué.

L'acquéreur élit domicile au cabinet de son avocat par le seul fait de la vente.

Les domiciles élus conserveront leurs effets quels que soient les changements qui pourraient survenir dans les qualités ou l'état des parties.

#### **Chapitre V : Clauses spécifiques**

##### **Article 27 – Immeubles en copropriété**

L'avocat du poursuivant devra notifier au syndic de copropriété l'avis de mutation prévu par l'article 20 de la loi du 10 juillet 1965 (modifiée par L. n° 94-624 du 21 juillet 1994).

Cette notification devra intervenir dans les quinze jours de la vente devenue définitive et indiquera que l'opposition éventuelle, tendant à obtenir le paiement des sommes restant dues par l'ancien propriétaire, est à signifier au domicile de l'avocat poursuivant.

L'avocat de l'acquéreur, indépendamment de la notification ci-dessus, dans le cas où l'immeuble vendu dépend d'un ensemble en copropriété, en conformité avec l'article 6 du décret n° 67-223 du 17 mars 1967, est tenu de notifier au syndic dès que la vente sera définitive, par lettre recommandée avec demande d'avis de réception, la désignation du lot ou de la fraction de lot, les nom, prénom, domicile réel ou élu de l'acquéreur.

##### **Article 28 – Immeubles en lotissement**

L'avocat du poursuivant devra notifier au Président de l'Association Syndicale Libre ou de l'Association Syndicale Autorisée l'avis de mutation dans les conditions de l'article 20 de la loi n° 65-557 du 10 juillet 1965 conformément à l'ordonnance n° 2004-632 du 1<sup>er</sup> juillet 2004.

Cette notification devra intervenir dans les quinze jours de la vente devenue définitive et indiquera que l'opposition éventuelle, tendant à obtenir le paiement des sommes restant dues par l'ancien propriétaire, est à signifier au domicile de l'avocat poursuivant.

**Ainsi fait et dressé par Me Gabriel CHAMPION  
Avocat poursuivant**



16, rue des Greffes  
BP 60189  
30012 Nîmes Cedex 4  
Tél. : 04.66.36.08.46  
Fax : 04.66.36.66.90

**le 2 septembre 2019**

92

# ANNEXES PROCEDURALES

1. Copie Assignation à comparaître à l'audience d'orientation au débiteur
2. Etat hypothécaire hors formalité et sur formalité de publication du commandement
3. Procès-verbal descriptif

## PROCES-VERBAL DE DESCRIPTION

L'AN DEUX MILLE DIX NEUF, et le seize juillet

A la requête de :

Societe Anonyme a Directoire et Conseil d'Orientation CAISSE D'EPARGNE ET DE PREVOYANCE DE RHONE ALPES, au capital de 1.000.000.000,00 Euros inscrite au registre du commerce et des sociétés de LYON sous le numéro 384.006.029 dont le siège social est situé 116 Cours Lafayette, tour INCITY à LYON (69003), agissant poursuites et diligences de son représentant légal, domicilié en cette qualité audit siège social

Pour lequel domicile est élu en notre étude et encore en celle de Maître Gabriel CHAMPION, Mbre de la SCP REINHARD-DELRAN, avocat au barreau de 30000 NIMES demeurant à 16 Rue des Greffes, lequel est constitué sur le présent commandement et ses suites, et où pourront être notifiées toutes offres et significations relatives à la présente saisie

Agissant en vertu de :

Acte notarié contenant prêt avec affectation hypothécaire en date du 30.12.2011,

**Je, Maître Vincent MOMBELLET, membre de la SCP MOMBELLET Vincent VILLEFRANQUE Erice, Huissier de Justice associé à la résidence de NIMES, 25 Avenue Jean Jaurès, soussigné,**

Me suis transporté ce jour sur les territoires de la commune de NIMES, département du Gard, afin de procéder à la description des biens appartenant à

Les biens grevés consisteraient selon désignation de l'état descriptif de description pour le lot 11 en un appartement sis au premier étage, ouvrant sur la Rue des Orangers, comprenant un séjour avec coin cuisine, deux

58  
1

chambres avec chacune une salle de bain avec WC ; le Lot 8 consisterait en un local commercial, en rez- de chaussée à droite, ouvrant sur la Rue des Orangers

Ce jour, il est apparu que le bâtiment est en chantier, inachevé, sans aucuns travaux en cours et sans entreprise en activité sur le site.

Le bâtiment est un ancien hôtel particulier, pluriséculaire, situé dans le vieux centre de NIMES, à proximité de la place des Esclafidous et de la Place Bellecroix.

Le bâtiment est en travaux, stoppé depuis plusieurs années.

Ce bâtiment est divisé en plusieurs logements, dont les travaux de rénovation et finition varient entre chacun d'eux.

Les parties communes sont en chantier.

Le tout est inachevé et inhabitable.

L'immeuble est raccordé au réseau eaux usées et alimentation en eau de la ville, mais aucun élément quant au raccordement gaz n'est visible. Le raccordement électrique est celui du chantier.

En rez-de-chaussée existe une cour commune, actuellement en terre battue et encombre des éléments du chantier.

#### LOT 11 :

Ce lot se situe à gauche en arrivant sur le palier du 1<sup>er</sup> étage depuis l'escalier.

Accès direct depuis le couloir commun, pas de porte palière.

CHAMBRE : en chantier.

Accès depuis un court couloir, porte a galandage, absente.

Une fenêtre 2 vantaux châssis bois double vitrage.

Sol béton brut.

Murs doubles de placo, nus.

Plafond placo, nu.

Gainage électrique posé, inachevé, pas de terminaison.

Salle d'eau attenante :

Sol béton brut.

Murs doubles de placo, nus.

Plafond placo, nu.

Gainage électrique posé, inachevé, pas de terminaison.

Un bac de douche, gainage eau posé, inachevé. Pas de Vasque,

pas de WC.

COULOIR : en chantier

Sol dalles en pierre froide.

Murs doubles de placo, nu.

Plafond placo, nu.

Gainage électrique posé, inachevé, pas de terminaison, un tableau électrique.

Un placard mural, sans porte.

SEJOUR/CUISINE : en chantier.

Accès direct par la porte principale.

Deux fenêtres 2 vantaux châssis bois double vitrage.

Sol carrelé dalles pierre froide.

Murs doubles de placo, nu.

Plafond placo, nu, poutre bois.

Gainage électrique posé, inachevé, pas de terminaison.

Cheminée ancienne, pour décoration.

Le coin cuisine ne présente aucune finition, simple délimitation par demi cloison en placo, nues.

Une fenêtre sur puits de jour.

CHAMBRE : en chantier.

Accès depuis un court couloir, porte a galandage, absente.

Une fenêtre 2 vantaux châssis bois double vitrage.

Sol béton brut.

Murs doubles de placo, nus.

Plafond placo, nu.

Cheminée ancienne, pour décoration

Gainage électrique posé, inachevé, pas de terminaison.

Salle d'eau attenante :

Sol béton brut.

Murs doubles de placo, nus.

Plafond placo, nu.

Gainage électrique posé, inachevé, pas de terminaison.

Un bac de douche, gainage eau posé, inachevé. Pas de Vasque, pas de WC.

La surface du lot serait d'environ 60m<sup>2</sup>, tenant à la difficulté de visualiser les pièces à son achèvement.

Aucun syndic connu.

**LOT 8 :**

Ce lot se situe au rez-de-chaussée à gauche en regardant la façade de l'immeuble.

Accès direct depuis la rue des orangers, par porte de chantier, en fer. Ouvre sur le couloir commun amenant vers l'escalier du bâtiment sur rue et la cour commune

60

Ce local n'a fait l'objet d'aucun travaux ou aménagement quelconque.

Quelques gaines électriques courent au plafond.  
Ce local servait de pièce de vie pour les personnes œuvrant sur le chantier.

Du mobilier divers est stocké en fond de local.


La pièce doit présenter une surface de 50 m<sup>2</sup> environ mais l'absence de travaux et l'encombrement de la pièce empêche de connaître la réalité de sa surface.

J'ai de tout ce que dessus dressé le présent procès-verbal de description, pour servir et valoir ce que de droit.

Les différents diagnostics et le certificat de superficie ont été effectués ce jour, selon rapports auxquels on se reportera pour informations.



Documents annexés :

- extrait de la matrice cadastrale
- extrait du plan cadastral


A handwritten signature in black ink, consisting of a large vertical stroke on the left, a horizontal stroke at the bottom, and a complex, stylized scribble in the center and right.















9/6/6



# ANNEXES DOCUMENTAIRES

1. Matrice
2. Plan cadastral
3. Diagnostics

ANNEE DE MAJ	2018	ERO TUNAL	G11304
--------------	------	--------------	--------

Propriétaire

PROPRIETES BATIES																											
DESIGNATION DES PROPRIETES						IDENTIFICATION DU LOCAL						EVALUATION DU LOCAL															
AN	SEC	N°PLAN	C PART	N° VOIRIE	ADRESSE	CODE RIVOLI	BAT	ENT	NIV	N°PORTE	N°INVAR	S TAR	M EVAL	AF	NAT LOC	CAT	RC COM IMPOSABLE	COLL	NAT EXO	AN RET	AN DEB	FRACTION RC EXO	% EXO	TX OM	COEF	RC TEOM	
12	DO	1394		20	RUE DES ORANGERS 001 LOT 0000008 2035 / 100000	5860	A	01	00	01002	0333053 H			C	C	CB	DEP2	1493							P		1493
13	DO	1394		20	RUE DES ORANGERS 001 LOT 0000011 7492 / 100000	5860	A	01	01	02001	0333034 S	189A		C	H	AP		1042							P		1042
REV IMPOSABLE COM						R EXO						R EXO						0 EUR									
2535 EUR						COM						DEP						0 EUR									
R IMP						2535 EUR						R IMP						2399 EUR									

PROPRIETES NON BATIES																						
DESIGNATION DES PROPRIETES						EVALUATION															LIVRE FONCIER	
AN	SECTION	N°PLAN	N°VOIRIE	ADRESSE	CODE RIVOLI	N°PARC PRIM	FP/DP	S TAR	SUF	GR/SS GR	CL	NAT CULT	CONTENANCE HAA CA	REVENU CADASTRAL	COLL	NAT EXO	AN RET	FRACTION RC EXO	% EXO	TC	Feuille	
HAA CA						R EXO						R EXO						0 EUR				
REV IMPOSABLE						COM						TAXE AD						0 EUR				
0						R IMP						R IMP						0 EUR				
MAJ TC												0 EUR										

Source : Direction Générale des Finances Publiques

69

ANNEE DE MAJ	2018	DEP DIR	30 0	COM	189 NIMES	TRES	065	RELEVÉ DE PROPRIÉTÉ											NUMERO COMMUNAL	*04755
--------------	------	---------	------	-----	-----------	------	-----	---------------------	--	--	--	--	--	--	--	--	--	--	-----------------	--------

PROPRIÉTÉS BÂTIES																											
DESIGNATION DES PROPRIÉTÉS												IDENTIFICATION DU LOCAL						EVALUATION DU LOCAL									
AN	SEC	N° PLAN	C PART	N° VOIRIE	ADRESSE		CODE RIVOLI	BAT	ENT	NIV	N° PORTE	N° INVAR	S TAR	M EVAL	AF	NAT LOC	CAT	RC COM IMPOSABLE	COLL	NAT EXO	AN RET	AN DEB	FRACTION RC EXO	% EXO	TX OM	COEF	RC TEOM
					R EXO			0 EUR						R EXO			0 EUR										
REV IMPOSABLE COM					0 EUR	COM								DEP													
					R IMP			0 EUR						R IMP			0 EUR										

PROPRIÉTÉS NON BÂTIES																											
DESIGNATION DES PROPRIÉTÉS												EVALUATION														LIVRE FONCIER	
AN	SECTION	N° PLAN	N° VOIRIE	ADRESSE		CODE RIVOLI	N° PARC PRIM	FP/DP	S TAR	SUF	GR/SS GR	CL	NAT CULT	CONTENANCE HA A CA	REVENU CADASTRAL	COLL	NAT EXO	AN RET	FRACTION RC EXO	% EXO	TC	Feuille					
12	DO	1394	20	RUE DES ORANGERS		5860	0949	1	189A		S			3 48	0												
					R EXO	0 EUR						R EXO			0 EUR												
HA A CA					REV IMPOSABLE	0 EUR	COM						TAXE AD														
CONT					3 48	R IMP	0 EUR						R IMP			0 EUR			MAJ TC 0 EUR								

Source : Direction Générale des Finances Publiques

of



Département :  
GARD

Commune :  
NIMES

Section : DO  
Feuille : 000 DO 01

Échelle d'origine : 1/1000  
Échelle d'édition : 1/500

Date d'édition : 24/04/2019  
(fuseau horaire de Paris)

Coordonnées en projection : RGF93CC44  
©2017 Ministère de l'Action et des  
Comptes publics

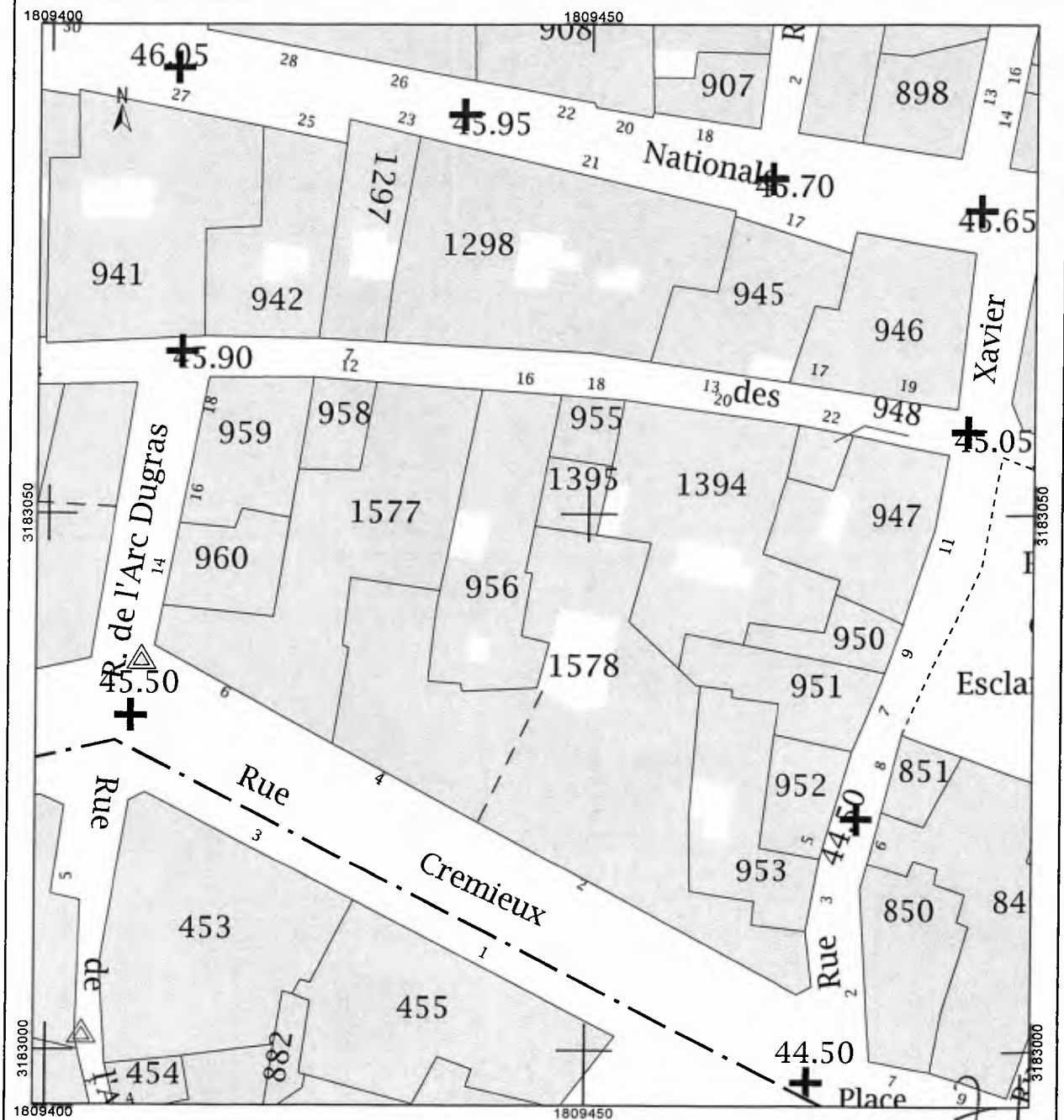
DIRECTION GÉNÉRALE DES FINANCES PUBLIQUES

EXTRAIT DU PLAN CADASTRAL

Le plan visualisé sur cet extrait est géré  
par le centre des impôts foncier suivant :  
NIMES  
67 Rue Salomon Reinach 30032  
30032 NIMES Cedex 1  
tél. 04.66.87.60.82 - fax 04.66.87.87.11  
cdif.nimes@dgifp.finances.gouv.fr

Cet extrait de plan vous est délivré par :

cadastre.gouv.fr





## EXPERTISES DIAGNOSTICS IMMOBILIERS DU LANGUEDOC

Agence, 45 rue Gilles Roberval - Le Roberval 2 - 30900 Nîmes  
E-mail, contact@edil-expertises.com - Web, www.edil-expertises.com  
Tél. 09 72 54 12 40 - Fax, 09 72 54 12 41

SIRET : 510 020 731 00019 - APE 7120B

### DOSSIER DE DIAGNOSTICS TECHNIQUES

N° 195256

#### Désignation

**Désignation du Bien :**

Type de bâtiment : Commerce  
Année de construction : Avant 1949 (date inconnue)  
Adresse : 20 Rue des Orangers, 30000 NÎMES  
Références cadastrales : DO n°1394  
Détail : Lot n°8

**Désignation du Propriétaire :****Désignation du donneur d'ordre :**

Nom : Maître MOMBELLETT Vincent  
Adresse : 25 avenue Jean Jaurès BP 11055, 30014 NÎMES Cedex 1  
Qualité : Huissier de justice

**Usage constaté :**

Un local commercial situé au rez de chaussée d'un ensemble immobilier.

**Désignation de l'opérateur de diagnostic :**

Nom et prénom : Alain JAUBERT

**Détails de la mission :**

Repérage effectué le : 16/07/2019  
Rapport rédigé le 16/07/2019 à Nîmes

#### Description générale du bien








72

**Pièces ou parties de l'immeuble non visitées**

Néant

**Liste des contrôles et rappel des conclusions**

	Prestations	Conclusion
	Mesurage	Superficie Loi Carrez totale : 51,4 m <sup>2</sup> Surface hors Carrez totale : 0 m <sup>2</sup>
	DPE	Le diagnostiqueur n'a pas été en mesure d'établir un DPE car il n'existe pas de système de chauffage fixe.
	Amiante	Dans le cadre de la mission, il n'a pas été repéré de matériaux et produits susceptibles de contenir de l'amiante.
	Etat Termite	Il n'a pas été repéré d'indice d'infestation de termites.
	ERP	Le bien est situé dans le périmètre d'un plan de prévention des risques naturels (Inondation) Le bien n'est pas situé dans le périmètre d'un plan de prévention des risques miniers Le bien n'est pas situé dans le périmètre d'un plan de prévention des risques technologiques Zone sismique définie en zone 2 selon la réglementation parasismique 2011

**Réserves :**

En complétant le présent rapport, le signataire ne se porte pas garant de la pertinence des conclusions qu'il recense. Il s'interdit d'ailleurs de procéder, à ce titre, à des investigations particulières.

Ce rapport de synthèse ne peut en conséquence en aucun cas se substituer aux rapports de diagnostic technique imposé par la législation ; lesquels, pour ce qui est des conclusions reportées ci-dessus, sont annexés au dossier.

Il appartiendra donc à l'utilisateur du présent rapport de **prendre connaissance** et de s'assurer du bien-fondé du contenu détaillé de ces différents documents.

73



## EXPERTISES DIAGNOSTICS IMMOBILIERS DU LANGUEDOC

Agence: 45 rue Gilles Roberval - Le Roberval 2 - 30900 Nîmes  
E-mail: [contact@edil-expertises.com](mailto:contact@edil-expertises.com) - Web: [www.edil-expertises.com](http://www.edil-expertises.com)  
Tel. 09 72 54 12 40 - Fax. 09 72 54 12 41

SIRET 510 020 761 0019 - APE 7120B

### ATTESTATION SUR L'HONNEUR

Je soussigné, Alain JAUBERT, opérateur en diagnostics immobiliers au sein de la société EXPERTISES DIAGNOSTICS IMMOBILIERS DU LANGUEDOC (EDIL), exerçant conformément à l'application de l'article L271-6 du Code de la Construction et de l'Habitation, atteste sur l'honneur que :

La présente prestation est réalisée en totale indépendance et impartialité. Je dispose des compétences requises pour effectuer les diagnostics réglementaires suivants ainsi qu'en attestent mes certifications de compétences :

Prestations	Nom du diagnostiqueur	Entreprise de certification	N° Certification	Echéance certif
Plomb	Alain JAUBERT	Qualixpert	C717	15/05/2023
DPE	Alain JAUBERT	Qualixpert	C717	27/06/2023
DPE sans mention	Alain JAUBERT	Qualixpert	C717	27/06/2023
Gaz	Alain JAUBERT	Qualixpert	C717	04/02/2023
Electricité	Alain JAUBERT	Qualixpert	C717	18/12/2023
Termites	Alain JAUBERT	Qualixpert	C717	22/01/2023
Amiante	Alain JAUBERT	Qualixpert	C717	22/01/2023

- Avoir souscrit à une assurance (AXA Assurances n° 10093185104 valable jusqu'au 31/12/2019) permettant de couvrir les conséquences d'un engagement de ma responsabilité en raison de mes interventions.
- N'avoir aucun lien de nature à porter atteinte à mon impartialité et à mon indépendance ni avec le propriétaire ou son mandataire, ni avec une entreprise pouvant réaliser des travaux sur les ouvrages, installations ou équipements pour lesquels il m'est demandé d'établir les états, constats et diagnostics composant le dossier.
- Disposer d'une organisation et des moyens (en matériel et en personnel) appropriés pour effectuer les états, constats et diagnostics composant le dossier.

J'ai conscience que toute fausse déclaration ainsi que toute intervention effectuée en violation des contraintes légales est passible de sanctions pénales d'un montant de 1 500 euros par infraction constatée, le double en cas de récidive.

Fait à NÎMES, le 16/07/2019

**EDIL**  
ZAC PARC 2000  
255, rue Claude Bernin, bis  
34080 NÎMES-CELLIER  
Tél. : 09 72 54 12 40 - Fax : 09 72 54 12 41  
SIRET 510 020 761 0019 - APE 7120B

Textes réglementaires de référence : \_ Code de la Construction et de l'Habitation, articles R271-3 et R271-6 \_ Décret n°2006-1114 du 5 septembre 2007 relatif aux diagnostics techniques immobiliers et modifiant le code de la construction et de l'habitation et le code de la santé publique

74

Votre Agent Général  
**MME PASTRE JEANTET VALERIE**  
8 BD DU RIVERAIN  
34560 POUSSAN

☎ 04 67 78 30 96

📠 04 67 78 95 30

N°ORIAS 08 041 300 (VALERIE  
PASTRE JEANTET)

Site ORIAS [www.orias.fr](http://www.orias.fr)



réinventons / notre métier



SARL EDIL  
45 RUE GILLES ROBERVAL  
LE ROBERVAL II  
30900 NIMES

#### Votre contrat

Responsabilité Civile Prestataire  
Souscrit le 03/11/2017

#### Vos références

Contrat  
10093185104  
Client  
2754339604

Date du courrier  
07 Janvier 2019

## Votre attestation Responsabilité Civile Prestataire

AXA France IARD atteste que :  
EDIL

Est titulaire du contrat d'assurance n° 10093185104 ayant pris effet le 03/11/2017.  
Ce contrat garantit les conséquences pécuniaires de la Responsabilité civile pouvant lui incomber du fait de l'exercice des activités suivantes :

Le repérage AMIANTE avant transaction, avant et après travaux, avant démolition, le dossier Technique Amiante, le diagnostic Amiante, le contrôle visuel amiante.  
L'état des risques d'accessibilité au PLOMB (ERAP) et/ou le constat des risques d'exposition au plomb (CREP) et le diagnostic du risque d'intoxication par le plomb des peintures,

L'état du bâtiment relatif à la présence de TERMITES.

Le diagnostic de PERFORMANCE ENERGETIQUE,

L'état de l'installation intérieure de GAZ,

Le diagnostic des installations intérieures ELECTRIQUES,

Mesurage LOI CARREZ et LOI BOUTIN, attestation de superficie,

Descriptif de l'état d'un bien immobilier destiné à l'affectation d'un PRET A TAUX ZERO PLUS,

Certificats de conformité aux normes de surface et d'habitabilité,

Les recherches relatives à l'information des acquéreurs et des locataires de biens immobiliers sur l'état des RISQUES NATURELS ET TECHNOLOGIQUES majeurs,

AXA France IARD S.A. au capital de 214 709 000 € 211, rue de la République, 92099 PARIS Cedex 19. TVA Intracommunautaire n° FR 14 20 627 469. Emission régie en la Cote des Assurances. Opérations d'assurances agréées de l'AN - art. 1286 CCF - sauf pour les garanties portées par AXA Assurance France Assurances.

1/3

75





Certificat N° C0717

Monsieur Alain JAUBERT

Certifié dans le cadre du processus de certification PR04 consultable sur [www.qualixpert.com](http://www.qualixpert.com) conformément à l'ordonnance 2005-655 titre III du 8 juin 2005 et au décret 2006-1114 du 05 septembre 2006.



dans le(s) domaine(s) suivant(s) :

Amiante avec mention	Certificat valable Du 23/01/2018 au 22/01/2023	Arrêté du 25 juillet 2016 définissant les critères de certification des compétences des personnes physiques opérateurs de repérages, d'évaluation périodique de l'état de conservation des matériaux et produits contenant de l'amiante, et d'examen visuel après travaux dans les immeubles bâtis et les critères d'accréditation des organismes de certification.
Etat des installations intérieures d'électricité	Certificat valable Du 19/12/2018 au 18/12/2023	Arrêté du 8 juillet 2008 modifié définissant les critères de certification des compétences des personnes physiques réalisant l'état de l'installation intérieure d'électricité et les critères d'accréditation des organismes de certification.
Etat des installations intérieures de gaz	Certificat valable Du 05/02/2018 au 04/02/2023	Arrêté du 06 avril 2007 modifié définissant les critères de certification des compétences des personnes physiques réalisant l'état de l'installation intérieure de gaz et les critères d'accréditation des organismes de certification.
Diagnostic de performance énergétique tous types de bâtiments	Certificat valable Du 28/06/2018 au 27/06/2023	Arrêté du 16 octobre 2006 modifié définissant les critères de certification des compétences des personnes physiques réalisant le diagnostic de performance énergétique ou l'attestation de prise en compte de la réglementation thermique, et les critères d'accréditation des organismes de certification.
Etat relatif à la présence de termites dans le bâtiment mention France Métropolitaine	Certificat valable Du 23/01/2018 au 22/01/2023	Arrêté du 30 octobre 2008 modifié définissant les critères de certification des compétences des personnes physiques réalisant l'état relatif à la présence de termites dans le bâtiment et les critères d'accréditation des organismes de certification.
Constat de risque d'exposition au plomb	Certificat valable Du 18/05/2018 au 16/05/2023	Arrêté du 21 novembre 2006 modifié définissant les critères de certification des compétences des personnes physiques opérateurs des constats de risque d'exposition au plomb, des diagnostics du risque d'intoxication par le plomb des peintures ou des contrôles après travaux en présence de plomb, et les critères d'accréditation des organismes de

Date d'établissement le mardi 03 juillet 2018

Marjorie ALBERT  
Directrice Administrative

78



REPUBLIQUE FRANCAISE

Ministère de l'Enseignement Supérieur et de la Recherche

*Conservatoire National des Arts et Métiers*

INSTITUT d'ETUDES ECONOMIQUES et JURIDIQUES APPLIQUEES à la CONSTRUCTION et à l'HABITATION

*Vu le code de l'éducation ;*

*Vu le décret du 22 avril 1988 relatif au Conservatoire National des Arts et Métiers ;*

*Vu l'arrêté du 8 août 1990 relatif à l'Institut d'études économiques et juridiques appliquées à la Construction et à l'Habitation (ICH) ;*

*Vu l'arrêté du 19 décembre 2006 portant inscription du diplôme de l'ICH au répertoire national des certifications professionnelles (RNCP) ;*

*Vu le procès-verbal des délibérations du jury en date du 13/11/08 constatant que Monsieur Alain JAUBERT a subi avec succès les épreuves des examens retracés au verso, est décerné le*

# DIPLOME D'ETUDES ECONOMIQUES ET JURIDIQUES APPLIQUEES A LA CONSTRUCTION ET A L'HABITATION

*Section Expertise et estimation*

à *Monsieur Alain JAUBERT* ..... né le 18/05/68 à Arles (13)

*lui conférant le titre de*

*Spécialiste des techniques juridiques  
et économiques de l'immobilier*

Le titulaire




*Alain JAUBERT*

Le directeur de l'ICH



*Alain Béchade*

L'administrateur général du CNAM



*Christian Forestier*

53

*Ce diplôme, décerné à Monsieur Alain JAUBERT est composé des unités d'enseignement suivantes :*

*Contrats de vente d'immeubles  
Droit des baux  
Economie immobilière  
Estimation des immeubles  
Expertise judiciaire  
Fiscalité immobilière  
Immobilier d'entreprise  
Marketing  
Statut et déontologie des professions immobilières  
Technologie du bâtiment - Urbanisme et aménagement*

*Le présent diplôme est inscrit au Répertoire National des Certifications Professionnelles (RNCP) au niveau II,  
par arrêté ministériel du 19 décembre 2006. Code NSF 313n*



80



## EXPERTISES DIAGNOSTICS IMMOBILIERS DU LANGUEDOC

Agence: 45 rue Gilles Roberval - Le Roberval 2 - 30900 Nîmes  
E-mail: contact@edil-expertises.com - Web: www.edil-expertises.com  
Tel: 09 72 54 12 40 - Fax: 09 72 54 12 41

SIRET: 510 020 761 00019 - APE: 71203

### Certificat de superficie Loi Carrez

Numéro de dossier : **195256**  
Date du repérage : **16/07/2019**

#### A - Désignation du ou des bâtiments

Adresse : ..... **20 Rue des Orangers 30000 NÎMES**  
Références cadastrales : ..... **DO n° 1394**  
Désignation du bien : ..... **Lot n°8**  
Périmètre de repérage : ..... **Un local commercial situé au rez de chaussée d'un ensemble immobilier.**

#### B - Désignation du client

*Propriétaire :*  
Nom et prénom : .....  
Adresse : .....  
*Donneur d'ordre :*  
Qualité (sur déclaration de l'intéressé) : **Huissier de justice**  
Nom et prénom : ..... **Maitre MOMBELLET Vincent**  
Adresse : ..... **25 avenue Jean Jaurès BP 11055 30014 NÎMES Cedex 1**

#### C - Désignation de l'opérateur de diagnostic

Nom et prénom : ..... **Alain JAUBERT**  
Raison sociale et nom de l'entreprise : **Expertises Diagnostics Immobiliers du Languedoc**  
Adresse : ..... **45 Rue Gilles Roberval, 30900 NÎMES**  
Numéro SIRET : **51002076100019**  
Désignation de la compagnie d'assurance : **AXA Assurances**  
Numéro de police et date de validité : **10093185104 valable jusqu'au 31/12/2019**  
Certification de compétence **C717** délivrée par : **LCC QUALIXPERT, le 23/01/2018**

#### D - Surface totale du lot

**Surface loi Carrez totale : 51,40 m<sup>2</sup>**

La présente mission consiste à établir la superficie de la surface privative du bien ci-dessus désigné, afin de satisfaire aux dispositions de la loi n° 96/1107 du 18 décembre 1996 et du décret n° 97/532 du 23 mai 1997. La présente mission rend compte de l'état des superficies désignées à la date de leur visite. Elle n'est valable que tant que la structure et la disposition des pièces ne sont pas transformées par des travaux.

**Extrait de l'Article 4-1** - La superficie de la partie privative d'un lot ou d'une fraction de lot, mentionnée à l'article 46 de la loi du 10 juillet 1965, est la superficie des planchers des locaux clos et couverts après déduction des surfaces occupées par les murs, cloisons, marches et cages d'escalier, gaines, embrasures de portes et de fenêtres. Il n'est pas tenu compte des planchers des parties des locaux d'une hauteur inférieure à 1,80 m.

**Extrait Art.4-2** - Les lots ou fractions de lots d'une superficie inférieure à 8 mètres carrés ne sont pas pris en compte pour le calcul de la superficie mentionnée à l'article 4-1.

E - Détail des pièces

Pièces visitées	Surface Carrez	Surface annexe
RDC - Pièce	51,40	0,00

Fait à Nîmes, le 16/07/2019

Par Alain JAUBERT :

~~EDI  
ZAC PAUL 2000  
255, rue Charles de Gaulle  
34080 MONTPELLIER  
Tél : 09 72 54 12 41 Fax : 09 72 54 12 41  
SIRET 510 930 701 00019 - APE 7120B~~

82



## EXPERTISES DIAGNOSTICS IMMOBILIERS DU LANGUEDOC

Agence: 45 rue Gilles Roberval - Le Roberval 2 - 30900 Nîmes  
E-mail: contact@edil-expertises.com - Web: www.edil-expertises.com  
Tel. 09 72 54 12 40 - Fax: 09 72 54 12 41

A - A 510 020 761 00019 - APE 7120B

### Rapport de mission de repérage des matériaux et produits contenant de l'amiante à intégrer au dossier technique « amiante » (listes A et B de l'annexe 13-9 du Code de la Santé publique)

Numéro de dossier : **195256**  
Date du repérage : **16/07/2019**

Références réglementaires et normatives	
Textes réglementaires	Articles R. 1334-17, 18, 20 et 21 et R. 1334-23 et 24 du Code de la Santé Publique ; Annexe 13.9 du Code de la Santé Publique, Arrêté du 12 et 21 décembre 2012, décret 2011-629 du 3 juin 2011.
Norme(s) utilisée(s)	Norme NF X 46-020 de décembre 2008 : Repérage des matériaux et produits contenant de l'amiante

#### Désignation du ou des bâtiments

Adresse : ..... **20 Rue des Orangers, 30000 NÎMES**  
Références cadastrales : ..... **DO n° 1394**  
Désignation du bien : ..... **Lot n°8**  
Périmètre de repérage : ..... **Un local commercial situé au rez de chaussée d'un ensemble immobilier.**  
Fonction principale du bâtiment : **Commerce**  
Année de construction : ..... **Avant 1949 (date inconnue)**

#### Désignation du client

*Propriétaire :*  
Nom et prénom : .....  
Adresse : .....  
*Donneur d'ordre :*  
Qualité (sur déclaration de l'intéressé) : **Huissier de justice**  
Nom et prénom : ..... **Maitre MOMBELLET Vincent**  
Adresse : ..... **25 avenue Jean Jaurès BP 11055, 30014 NÎMES Cedex 1**

#### Désignation de l'opérateur de diagnostic

Nom et prénom : ..... **Alain JAUBERT**  
Raison sociale de l'entreprise : **Expertises Diagnostics Immobiliers du Languedoc**  
Adresse : ..... **45 Rue Gilles Roberval, 30900 NÎMES**  
Numéro SIRET : ..... **51002076100019**  
Désignation de la compagnie d'assurance : **AXA Assurances**  
Numéro de police et date de validité : **10093185104 valable jusqu'au 31/12/2019**  
Certification de compétence **C717** délivrée par : **LCC QUALIXPERT, le 23/01/2018**

**Conclusion : Dans le cadre de mission décrit à l'article 3.2, il n'a pas été repéré de matériaux ou produits contenant de l'amiante.**

<b>Le rapport de repérage</b>
Date d'émission du rapport de repérage : <b>16/07/2019, remis au propriétaire le 16/07/2019</b>
Diffusion : le présent rapport de repérage ne peut être reproduit que dans sa totalité, annexes incluses
Pagination : le présent rapport avec les annexes comprises, est constitué de 10 pages

Sommaire

- 1 Les conclusions
- 2 Le(s) laboratoire(s) d'analyses
- 3 La mission de repérage
  - 3.1 L'objet de la mission
  - 3.2 Le cadre de la mission
    - 3.2.1 L'intitulé de la mission
    - 3.2.2 Le cadre réglementaire de la mission
    - 3.2.3 L'objectif de la mission
    - 3.2.4 Le programme de repérage de la mission réglementaire.
    - 3.2.5 Programme de repérage complémentaire (le cas échéant)
    - 3.2.6 Le périmètre de repérage effectif
- 4 Conditions de réalisation du repérage
  - 4.1 Bilan de l'analyse documentaire
  - 4.2 Date d'exécution des visites du repérage in situ
  - 4.3 Écarts, adjonctions, suppressions par rapport aux normes en vigueur
  - 4.4 Plan et procédures de prélèvements
- 5 Résultats détaillés du repérage
  - 5.1 Liste des matériaux ou produits contenant de l'amiante, états de conservation, conséquences réglementaires (fiche de cotation)
  - 5.2 Liste des matériaux ou produits susceptibles de contenir de l'amiante, mais n'en contenant pas après analyse
  - 5.3 Liste des matériaux ou produits ne contenant pas d'amiante sur justificatif
- 6 Signatures
- 7 Annexes

1. – Les conclusions

**Avertissement :** les textes ont prévu plusieurs cadres réglementaires pour le repérage des matériaux ou produits contenant de l'amiante, notamment pour les cas de démolition d'immeuble. **La présente mission de repérage ne répond pas aux exigences prévues pour les missions de repérage des matériaux et produits contenant de l'amiante avant démolition d'immeuble ou avant réalisation de travaux dans l'immeuble concerné et son rapport ne peut donc pas être utilisé à ces fins.**

1.1. **Dans le cadre de mission décrit à l'article 3.2,** il n'a pas été repéré de matériaux ou produits contenant de l'amiante.

1.2. **Dans le cadre de mission décrit à l'article 3.2 les locaux ou parties de locaux, composants ou parties de composants qui n'ont pu être visités et pour lesquels des investigations complémentaires sont nécessaires afin de statuer sur la présence ou l'absence d'amiante :**

Localisation	Parties du local	Raison
Néant		

2. – Le(s) laboratoire(s) d'analyses

Raison sociale et nom de l'entreprise : ... Il n'a pas été fait appel à un laboratoire d'analyse  
 Adresse : ..... -  
 Numéro de l'accréditation Cofrac : ..... -


3. – La mission de repérage

3.1 L'objet de la mission

La présente mission concerne le repérage en vue de l'établissement du constat de présence ou d'absence d'amiante établi en vue de la constitution du dossier technique amiante.

84

# Constat de repérage Amiante n° 195256



## 3.2 Le cadre de la mission

### 3.2.1 L'intitulé de la mission

«Repérage en vue de l'établissement du constat de présence ou d'absence d'amiante établi en vue de la constitution du dossier technique amiante».

### 3.2.2 Le cadre réglementaire de la mission

L'article R 1334-17 et 18 du code de la construction et de l'habitation prévoit que «Les propriétaires des parties communes d'immeubles collectifs d'habitation ainsi les propriétaires d'immeuble à usage autre que d'habitation y font réaliser un repérage des matériaux et produits des listes A et B contenant de l'amiante»

Le dossier de diagnostic technique comprend, entre autres, «l'état mentionnant la présence ou l'absence de matériaux ou produits contenant de l'amiante prévu à l'article L. 1334-13 du même code».

La mission, s'inscrivant dans ce cadre, se veut conforme aux textes réglementaires de référence mentionnés en page de couverture du présent rapport.

### 3.2.3 L'objectif de la mission

«Le repérage a pour objectif d'identifier et de localiser les matériaux et produits contenant de l'amiante mentionnés en annexe du Code la santé publique.»

L'Annexe du Code de la santé publique est l'annexe 13.9 (liste A et B).

### 3.2.4 Le programme de repérage de la mission réglementaire

Le programme de repérage est défini à minima par l'Annexe 13.9 (liste A et B) du Code de la santé publique et se limite pour une mission normale à la recherche de matériaux et produits contenant de l'amiante dans les composants et parties de composants de la construction y figurant.

*En partie droite l'extrait du texte de l'Annexe 13.9*

**Important :** Le programme de repérage de la mission de base est limitatif. Il est plus restreint que celui élaboré pour les missions de repérage de matériaux ou produits contenant de l'amiante avant démolition d'immeuble ou celui à élaborer avant réalisation de travaux.

### 3.2.5 Programme de repérage complémentaire (le cas échéant)

En plus du programme de repérage réglementaire, le présent rapport porte sur les parties de composants suivantes :

Composant de la construction	Partie du composant ayant été inspecté (Description)	Sur demande ou sur information
Néant		

### 3.2.6 Le périmètre de repérage effectif

Il s'agit de l'ensemble des locaux ou parties de l'immeuble concerné par la mission de repérage figurant sur le schéma de repérage joint en annexe à l'exclusion des locaux ou parties d'immeuble n'ayant pu être visités.

Descriptif des pièces visitées

**RDC - Pièce,**

Localisation	Description
RDC - Pièce	Sol : Béton Mur : Plâtre et Peinture Plafond : Poutres bois et Peinture Plafond : Plâtre et Peinture Fenêtre : Bois et Peinture Porte : Métal et Peinture

Liste A	
Composant de la construction	Partie du composant à vérifier ou à contrôler
Flocage, Enduits secs, Plâtres et Plâtres	Plâtres
	Enduits secs
	Flocage
Liste B	
1. Parties verticales extérieures	
Murs, Cloisons, Toitures et Plâtres (asphalte et bitumeux)	Enduits secs
	Revêtement des façades de béton
	Revêtement des façades ciment
	Enduits secs de plâtre (amiante ciment)
	Enduits secs de plâtre (ciment ou sable)
	Enduits secs de plâtre (ciment-plâtre)
Châssis de portes et fenêtres, Châssis et autres vitrages	Enduits secs
	Plâtres de chassés
2. Revêtement d'asphalte	
Plafonds, Poutres et Cloisons, Châssis et autres vitrages	Enduits secs
	Plâtres de chassés
Planchers	Dalles de sol
3. Conditions conditionnelles et d'application diverses	
Céramiques	Céramiques
	Enduits secs de céramiques
Ciments et mortiers	Mortiers de ciment
	Mortiers de ciment
	Mortiers de ciment
Fentes et joints	Joints (ciment)
	Joints (ciment)
Vitrages	Ciments
4. Éléments divers	
Toitures	Plâtres (ciment)
	Plâtres (ciment)
	Andalous (ciment)
	Andalous (ciment)
	Andalous de ciment (ciment)
	Andalous de ciment (ciment)
	Andalous de ciment (ciment)
Enduits et flocage	Plâtres (ciment)
	Plâtres (ciment)
	Andalous (ciment)
	Andalous (ciment)
Ciments et mortiers	Plâtres (ciment)
	Plâtres (ciment)
	Plâtres (ciment)
Ciments et mortiers	Ciments de ciment (ciment)
	Ciments de ciment (ciment)
	Ciments de ciment (ciment)

85

4. – Conditions de réalisation du repérage

**4.1 Bilan de l'analyse documentaire**

Documents demandés	Documents remis
Rapports concernant la recherche d'amiante déjà réalisés	Non
Documents décrivant les ouvrages, produits, matériaux et protections physiques mises en place	Non
Éléments d'information nécessaires à l'accès aux parties de l'immeuble bâti en toute sécurité	Non
État descriptif de division	Non

Observations : Néant

**4.2 Date d'exécution des visites du repérage in situ**

Date de la commande : 16/07/2019

Date(s) de visite de l'ensemble des locaux : 16/07/2019

Heure d'arrivée :

Durée du repérage : 01 h 00

**4.3 Écarts, adjonctions, suppressions par rapport aux normes en vigueur**

La mission de repérage s'est déroulée conformément aux prescriptions de la norme NF X 46-020, révision de décembre 2008.

**4.4 Plan et procédures de prélèvements**

Néant

5. – Résultats détaillés du repérage

**5.1 Liste des matériaux ou produits contenant de l'amiante, états de conservation, conséquences réglementaires (fiche de cotation)**

Matériaux ou produits contenant de l'amiante

Localisation	Identifiant + Description	Conclusion (justification)	État de conservation** et préconisations*
Néant	-		

\* Un détail des conséquences réglementaires et recommandations est fournis en annexe 7.4 de ce présent rapport  
 \*\* détails fournis en annexe 7.3 de ce présent rapport

**5.2 Listes des matériaux et produits ne contenant pas d'amiante après analyse**

Localisation	Identifiant + Description
Néant	-

**5.3 Liste des matériaux ou produits ne contenant pas d'amiante sur justificatif**

Localisation	Identifiant + Description
Néant	-

6. – Signatures

*Nota :* Le présent rapport est établi par une personne dont les compétences sont certifiées par **LCC QUALIXPERT** 17 rue Borrel 81100 CASTRES (détail sur [www.cofrac.fr](http://www.cofrac.fr) programme n°4-4-11)

Fait à Nîmes, le 16/07/2019

Par **Alain JAUBERT** :





EDI  
ZAC PAF 200  
255, rue Clément  
34080 NIMES  
Tél : 09 72 54 12 40 Fax : 09 72 54 12 41  
SIRET 510 20 741 00019 APE 7120B

**ANNEXES**

Au rapport de mission de repérage n° 195256

**Informations conformes à l'annexe III de l'arrêté du 12 décembre 2012**

Les maladies liées à l'amiante sont provoquées par l'inhalation des fibres. Toutes les variétés d'amiante sont classées comme substances cancérigènes avérées pour l'homme. L'inhalation de fibres d'amiante est à l'origine de cancers (mésothéliomes, cancers broncho-pulmonaires) et d'autres pathologies non cancéreuses (épanchements pleuraux, plaques pleurales).

L'identification des matériaux et produits contenant de l'amiante est un préalable à l'évaluation et à la prévention des risques liés à l'amiante. Elle doit être complétée par la définition et la mise en œuvre de mesures de gestion adaptées et proportionnées pour limiter l'exposition des occupants présents temporairement ou de façon permanente dans l'immeuble. L'information des occupants présents temporairement est un préalable essentiel à la prévention du risque d'exposition à l'amiante.

Il convient donc de veiller au maintien du bon état de conservation des matériaux et produits contenant de l'amiante afin de remédier au plus tôt aux situations d'usure anormale ou de dégradation.

Il conviendra de limiter autant que possible les interventions sur les matériaux et produits contenant de l'amiante qui ont été repérés et de faire appel aux professionnels qualifiés, notamment dans le cas de retrait ou de confinement de ce type de matériau ou produit.

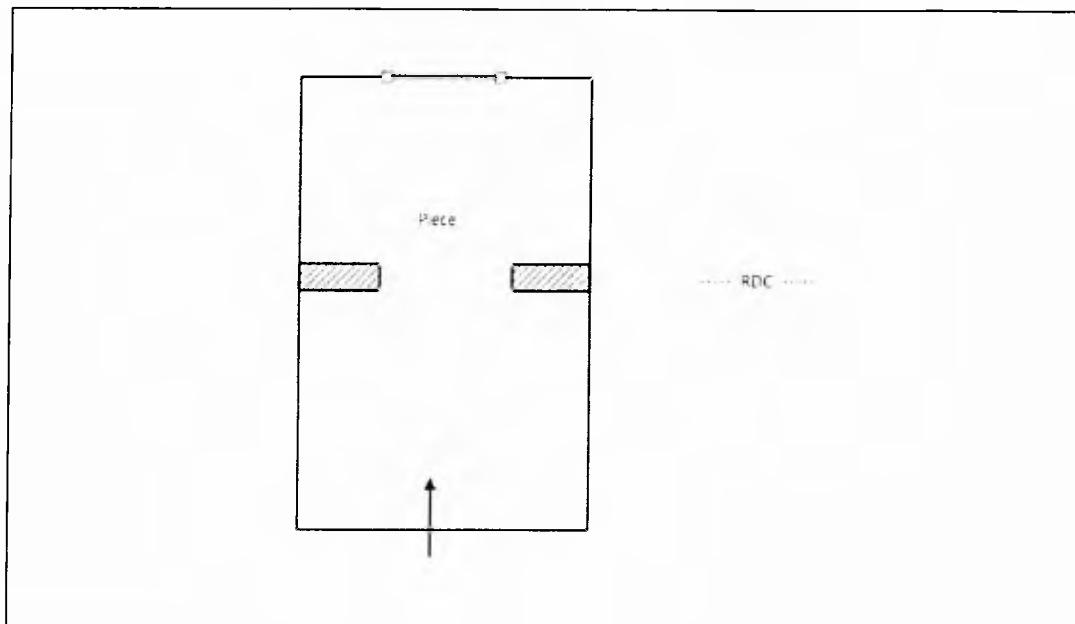
Enfin, les déchets contenant de l'amiante doivent être éliminés dans des conditions strictes.

Renseignez-vous auprès de votre mairie ou de votre préfecture. Pour connaître les centres d'élimination près de chez vous, consultez la base de données « déchets » gérée par l'ADEME, directement accessible sur le site internet [www.sinoe.org](http://www.sinoe.org).

**Sommaire des annexes****7 Annexes****7.1 Schéma de repérage****7.2 Rapports d'essais****7.3 Grilles réglementaires d'évaluation de l'état de conservation des matériaux et produits contenant de l'amiante****7.4 Conséquences réglementaires et recommandations****7.5 Recommandations générales de sécurité du dossier technique amiante**

87

7.1 - Annexe - Schéma de repérage



7.2 - Annexe - Rapports d'essais

Identification des prélèvements :

Identifiant et prélèvement	Localisation	Composant de la construction	Parties du composant	Description
-	-	-	-	-

Copie des rapports d'essais :

Aucun rapport d'essai n'a été fourni ou n'est disponible

7.3 - Annexe - Evaluation de l'état de conservation des matériaux et produits contenant de l'amiante

Grilles d'évaluation de l'état de conservation des matériaux ou produit de la liste A

Aucune évaluation n'a été réalisée

Critères d'évaluation de l'état de conservation des matériaux ou produit de la liste A

1. Classification des différents degrés d'exposition du produit aux circulations d'air

Fort	Moyen	Faible
1° Il n'existe pas de système spécifique de ventilation, la pièce ou la zone homogène évaluée est ventilée par ouverture des fenêtres, ou 2° Le faux plafond se trouve dans un local qui présente une (ou plusieurs) façade(s) ouverte(s) sur l'extérieur susceptible(s) de créer des situations à forts courants d'air,	1° Il existe un système de ventilation par insufflation d'air dans le local et l'orientation du jet est telle que celui-ci n'affecte pas directement le faux plafond contenant de l'amiante, ou 2° Il existe un système de ventilation avec reprise(s) d'air au niveau du faux plafond	1° Il n'existe ni ouvrant ni système de ventilation spécifique dans la pièce ou la zone évaluée, ou 2° Il existe dans la pièce ou la zone évaluée, un système de ventilation par extraction dont la reprise d'air est éloignée du faux plafond contenant de l'amiante.

88

ou 3° Il existe un système de ventilation par insufflation d'air dans le local et l'orientation du jet d'air est telle que celui-ci affecte directement le faux plafond contenant de l'amiante.	(système de ventilation à double flux).	
--	---	--

2. Classification des différents degrés d'exposition du produit aux chocs et vibrations

Fort	Moyen	Faible
L'exposition du produit aux chocs et vibrations sera considérée comme forte dans les situations où l'activité dans le local ou à l'extérieur engendre des vibrations, ou rend possible les chocs directs avec le faux plafond contenant de l'amiante (ex : hall industriel, gymnase, discothèque...).	L'exposition du produit aux chocs et vibrations sera considérée comme moyenne dans les situations où le faux plafond contenant de l'amiante n'est pas exposé aux dommages mécaniques mais se trouve dans un lieu très fréquenté (ex : supermarché, piscine, théâtre...).	L'exposition du produit aux chocs et vibrations sera considérée comme faible dans les situations où le faux plafond contenant de l'amiante n'est pas exposé aux dommages mécaniques, n'est pas susceptible d'être dégradé par les occupants ou se trouve dans un local utilisé à des activités tertiaires passives.

Grilles d'évaluation de l'état de conservation des matériaux ou produit de la liste B

Aucune évaluation n'a été réalisée

Critères d'évaluation de l'état de conservation des matériaux ou produit de la liste B

1. Classification des niveaux de risque de dégradation ou d'extension de la dégradation du matériau.

Risque faible de dégradation ou d'extension de dégradation	Risque de dégradation ou d'extension à terme de la dégradation	Risque de dégradation ou d'extension rapide de la dégradation
L'environnement du matériau contenant de l'amiante ne présente pas ou très peu de risque pouvant entraîner à terme, une dégradation ou une extension de la dégradation du matériau.	L'environnement du matériau contenant de l'amiante présente un risque pouvant entraîner à terme, une dégradation ou une extension de la dégradation du matériau.	L'environnement du matériau contenant de l'amiante présente un risque important pouvant entraîner rapidement, une dégradation ou une extension de la dégradation du matériau.

Légende : EP = évaluation périodique ; AC1 = action corrective de premier niveau ; AC2 = action corrective de second niveau.

L'évaluation du risque de dégradation lié à l'environnement du matériau ou produit prend en compte :

- Les agressions physiques intrinsèques au local (ventilation, humidité, etc...) selon que le risque est probable ou avéré ;
  - La sollicitation des matériaux ou produits liée à l'activité des locaux, selon qu'elle est exceptionnelle/faible ou quotidienne/forte.
- Elle ne prend pas en compte certains facteurs fluctuants d'aggravation de la dégradation des produits et matériaux, comme la fréquence d'occupation du local, la présence d'animaux nuisibles, l'usage réel des locaux, un défaut d'entretien des équipements, etc...

7.4 - Annexe - Conséquences réglementaires et recommandations

Conséquences réglementaires suivant l'état de conservation des matériaux ou produit de la liste A

**Article R1334-27** : En fonction du résultat du diagnostic obtenu à partir de la grille d'évaluation de l'arrêté du 12 décembre 2012, le propriétaire met en œuvre les préconisations mentionnées à l'article R1334-20 selon les modalités suivantes :

**Score 1** - L'évaluation périodique de l'état de conservation de ces matériaux et produits de la liste A contenant de l'amiante est effectué dans un délai maximal de trois ans à compter de la date de remise au propriétaire du rapport de repérage ou des résultats de la dernière évaluation de l'état de conservation, ou à l'occasion de toute modification substantielle de l'ouvrage et de son usage. La personne ayant réalisé cette évaluation en remet les résultats au propriétaire contre accusé de réception.

**Score 2** - La mesure d'empoussièrément dans l'air est effectuée dans les conditions définies à l'article R1334-25, dans un délai de trois mois à compter de la date de remise au propriétaire du rapport de repérage ou des résultats de la dernière évaluation de l'état de conservation. L'organisme qui réalise les prélèvements d'air remet les résultats des mesures d'empoussièrément au propriétaire contre accusé de réception.

**Score 3** - Les travaux de confinement ou de retrait de l'amiante sont mis en œuvre selon les modalités prévues à l'article R. 1334-29.

**Article R1334-28** : Si le niveau d'empoussièrément mesuré dans l'air en application de l'article R1334-27 est inférieur ou égal à la valeur de cinq fibres par litre, le propriétaire fait procéder à l'évaluation périodique de l'état de conservation des matériaux et produits de la liste A contenant de l'amiante prévue à l'article R1334-20, dans un délai maximal de trois ans à compter de la date de remise des résultats des mesures d'empoussièrément ou à l'occasion de toute modification substantielle de l'ouvrage ou de son usage.

Si le niveau d'empoussièrément mesuré dans l'air en application de l'article R1334-27 est supérieur à cinq fibres par litre, le propriétaire fait procéder à des travaux de confinement ou de retrait de l'amiante, selon les modalités prévues à l'article R1334-29.

**Article R1334-29** : Les travaux précités doivent être achevés dans un délai de trente-six mois à compter de la date à laquelle sont remis au propriétaire le rapport de repérage ou les résultats des mesures d'empoussièrément ou de la dernière évaluation de l'état de conservation.

Pendant la période précédant les travaux, des mesures conservatoires appropriées doivent être mises en œuvre afin de réduire l'exposition des occupants et de la maintenir au niveau le plus bas possible, et dans tous les cas à un niveau d'empoussièrément inférieur à cinq fibres par litre. Les mesures conservatoires ne doivent conduire à aucune sollicitation des matériaux et produits concernés par les travaux.



Le propriétaire informe le préfet du département du lieu d'implantation de l'immeuble concerné, dans un délai de deux mois à compter de la date à laquelle sont remis le rapport de repérage ou les résultats des mesures d'empoussièrement ou de la dernière évaluation de l'état de conservation, des mesures conservatoires mises en œuvres, et, dans un délai de douze mois, des travaux à réaliser et de l'échéancier proposé.

**Article R.1334-29-3 :**

I) A l'issue des travaux de retrait ou de confinement de matériaux et produits de la liste A mentionnés à l'article R.1334-29, le propriétaire fait procéder par une personne mentionnée au premier alinéa de l'article R.1334-23, avant toute restitution des locaux traités, à un examen visuel de l'état des surfaces traitées. Il fait également procéder, dans les conditions définies à l'article R.1334-25, à une mesure du niveau d'empoussièrement dans l'air après démantèlement du dispositif de confinement. Ce niveau doit être inférieur ou égal à cinq fibres par litre.

II) Si les travaux ne conduisent pas au retrait total des matériaux et produits de la liste A contenant de l'amiante, il est procédé à une évaluation périodique de l'état de conservation de ces matériaux et produits résiduels dans les conditions prévues par l'arrêté mentionné à l'article R.1334-20, dans un délai maximal de trois ans à compter de la date à laquelle sont remis les résultats du contrôle ou à l'occasion de toute modification substantielle de l'ouvrage ou de son usage.

III) Lorsque des travaux de retrait ou de confinement de matériaux et produits de la liste B contenant de l'amiante sont effectués à l'intérieur de bâtiment occupés ou fréquentés, le propriétaire fait procéder, avant toute restitution des locaux traités, à l'examen visuel et à la mesure d'empoussièrement dans l'air mentionnée au premier alinéa du présent article.

**Détail des préconisations suivant l'état de conservation des matériaux ou produit de la liste B**

1. **Réalisation d'une « évaluation périodique »** lorsque le type de matériau ou produit concerné contenant de l'amiante, la nature et l'étendue des dégradations qu'il présente et l'évaluation du risque de dégradation conduisent à conclure à la nécessité d'une action de protection immédiate sur le matériau ou produit, consistant à :
  - a) Contrôler périodiquement que l'état de dégradation des matériaux et produits concernés ne s'aggrave pas et, le cas échéant, que leur protection demeure en bon état de conservation ;
  - b) Rechercher, le cas échéant, les causes de dégradation et prendre les mesures appropriées pour les supprimer.
2. **Réalisation d'une « action corrective de premier niveau »**, lorsque le type de matériau ou produit concerné contenant de l'amiante, la nature et l'étendue des dégradations et l'évaluation du risque de dégradation conduisent à conclure à la nécessité d'une action de remise en état limitée au remplacement, au recouvrement ou à la protection des seuls éléments dégradés, consistant à :
  - a) Rechercher les causes de la dégradation et définir les mesures correctives appropriées pour les supprimer ; b) Procéder à la mise en œuvre de ces mesures correctives afin d'éviter toute nouvelle dégradation et, dans l'attente, prendre les mesures de protection appropriées afin de limiter le risque de dispersion des fibres d'amiante ;
  - c) Veiller à ce que les modifications apportées ne soient pas de nature à aggraver l'état des autres matériaux et produits contenant de l'amiante restant accessibles dans la même zone ;
  - d) Contrôler périodiquement que les autres matériaux et produits restant accessibles ainsi que, le cas échéant, leur protection demeurent en bon état de conservation.Il est rappelé l'obligation de faire appel à une entreprise certifiée pour le retrait ou le confinement.
3. **Réalisation d'une « action corrective de second niveau »** qui concerne l'ensemble d'une zone, de telle sorte que le matériau ou produit ne soit plus soumis à aucune agression ni dégradation, consistant à :
  - a) Prendre, tant que les mesures mentionnées au c (paragraphe suivant) n'ont pas été mises en place, les mesures conservatoires appropriées pour limiter le risque de dégradation et la dispersion des fibres d'amiante. Cela peut consister à adapter, voire condamner l'usage des locaux concernés afin d'éviter toute exposition et toute dégradation du matériau ou produit contenant de l'amiante. Durant les mesures conservatoires, et afin de vérifier que celles-ci sont adaptées, une mesure d'empoussièrement est réalisée, conformément aux dispositions du code de la santé publique ;
  - b) Procéder à une analyse de risque complémentaire, afin de définir les mesures de protection ou de retrait les plus adaptées, prenant en compte l'intégralité des matériaux et produits contenant de l'amiante dans la zone concernée ;
  - c) Mettre en œuvre les mesures de protection ou de retrait définies par l'analyse de risque ;
  - d) Contrôler périodiquement que les autres matériaux et produits restant accessibles, ainsi que leur protection, demeurent en bon état de conservation.En fonction des situations particulières rencontrées lors de l'évaluation de l'état de conservation, des compléments et précisions à ces recommandations sont susceptibles d'être apportées.

**7.5 - Annexe - Recommandations générales de sécurité du dossier technique amiante**

L'identification des matériaux et produits contenant de l'amiante est un préalable à l'évaluation et à la prévention des risques liés à la présence d'amiante dans un bâtiment. Elle doit être complétée par la définition et la mise en œuvre de mesures de gestion adaptées et proportionnées pour limiter l'exposition des occupants présents temporairement ou de façon permanente dans le bâtiment et des personnes appelées à intervenir sur les matériaux ou produits contenant de l'amiante.

Ces mesures sont inscrites dans le dossier technique amiante et dans sa fiche récapitulative que le propriétaire constitue et tient à jour en application des dispositions de l'article R. 1334-29-5 du code de la santé publique.

La mise à jour régulière et la communication du dossier technique amiante ont vocation à assurer l'information des occupants et des différents intervenants dans le bâtiment sur la présence des matériaux et produits contenant de l'amiante, afin de permettre la mise en œuvre des mesures visant à prévenir les expositions.

Les recommandations générales de sécurité définies ci-après rappellent les règles de base destinées à prévenir les expositions. Le propriétaire (ou, à défaut, l'exploitant) de l'immeuble concerné adapte ces recommandations aux particularités de chaque bâtiment et de ses conditions d'occupation ainsi qu'aux situations particulières rencontrées.

Ces recommandations générales de sécurité ne se substituent en aucun cas aux obligations réglementaires existantes en matière de prévention des risques pour la santé et la sécurité des travailleurs, inscrites dans le code du travail.

**1. Informations générales****a) Dangerosité de l'amiante**

Les maladies liées à l'amiante sont provoquées par l'inhalation des fibres. Toutes les variétés d'amiante sont classées comme substances cancérigènes avérées pour l'homme. Elles sont à l'origine de cancers qui peuvent atteindre soit la plèvre qui entoure les poumons (mésotéliomes), soit les bronches et/ou les poumons (cancers broncho-pulmonaires). Ces lésions surviennent longtemps (souvent entre 20 à 40 ans) après le début de l'exposition à l'amiante. Le Centre international de recherche sur le cancer (CIRC) a également établi récemment un lien



entre exposition à l'amiante et cancers du larynx et des ovaires. D'autres pathologies, non cancéreuses, peuvent également survenir en lien avec une exposition à l'amiante. Il s'agit exceptionnellement d'épanchements pleuraux (liquide dans la plèvre) qui peuvent être récidivants ou de plaques pleurales (qui épaississent la plèvre). Dans le cas d'empoussièrement important, habituellement d'origine professionnelle, l'amiante peut provoquer une sclérose (asbestose) qui réduira la capacité respiratoire et peut dans les cas les plus graves produire une insuffisance respiratoire parfois mortelle. Le risque de cancer du poumon peut être majoré par l'exposition à d'autres agents cancérogènes, comme la fumée du tabac.

#### **b) Présence d'amiante dans des matériaux et produits en bon état de conservation**

L'amiante a été intégré dans la composition de nombreux matériaux utilisés notamment pour la construction. En raison de son caractère cancérogène, ses usages ont été restreints progressivement à partir de 1977, pour aboutir à une interdiction totale en 1997.

En fonction de leur caractéristique, les matériaux et produits contenant de l'amiante peuvent libérer des fibres d'amiante en cas d'usure ou lors d'interventions mettant en cause l'intégrité du matériau ou produit (par exemple perçage, ponçage, découpe, friction...). Ces situations peuvent alors conduire à des expositions importantes si des mesures de protection renforcées ne sont pas prises.

Pour rappel, les matériaux et produits répertoriés aux listes A et B de l'annexe 13-9 du code de la santé publique font l'objet d'une évaluation de l'état de conservation dont les modalités sont définies par arrêté. Il convient de suivre les recommandations émises par les opérateurs de repérage dits « diagnostiqueurs » pour la gestion des matériaux ou produits repérés.

De façon générale, il est important de veiller au maintien en bon état de conservation des matériaux et produits contenant de l'amiante et de remédier au plus tôt aux situations d'usure anormale ou de dégradation de ceux-ci.

### **2. Intervention de professionnels soumis aux dispositions du code du travail**

Il est recommandé aux particuliers d'éviter dans la mesure du possible toute intervention directe sur des matériaux et produits contenant de l'amiante et de faire appel à des professionnels compétents dans de telles situations.

Les entreprises réalisant des opérations sur matériaux et produits contenant de l'amiante sont soumises aux dispositions des articles R. 4412-94 à R. 4412-148 du code du travail. Les entreprises qui réalisent des travaux de retrait ou de confinement de matériaux et produits contenant de l'amiante doivent en particulier être certifiées dans les conditions prévues à l'article R. 4412-129. Cette certification est obligatoire à partir du 1er juillet 2013 pour les entreprises effectuant des travaux de retrait sur l'enveloppe extérieure des immeubles bâtis et à partir du 1er juillet 2014 pour les entreprises de génie civil.

Des documents d'information et des conseils pratiques de prévention adaptés sont disponibles sur le site Travailler-mieux (<http://www.travailler-mieux.gouv.fr>) et sur le site de l'Institut national de recherche et de sécurité pour la prévention des accidents du travail et des maladies professionnelles (<http://www.inrs.fr>).

### **3. Recommandations générales de sécurité**

Il convient d'éviter au maximum l'émission de poussières notamment lors d'interventions ponctuelles non répétées, par exemple :

- perçage d'un mur pour accrocher un tableau ;
- remplacement de joints sur des matériaux contenant de l'amiante ;
- travaux réalisés à proximité d'un matériau contenant de l'amiante en bon état, par exemple des interventions légères dans des boîtiers électriques, sur des gaines ou des circuits situés sous un flocage sans action directe sur celui-ci, de remplacement d'une vanne sur une canalisation calorifugée à l'amiante.

L'émission de poussières peut être limitée par humidification locale des matériaux contenant de l'amiante en prenant les mesures nécessaires pour éviter tout risque électrique et/ou en utilisant de préférence des outils manuels ou des outils à vitesse lente.

Le port d'équipements adaptés de protection respiratoire est recommandé. Le port d'une combinaison jetable permet d'éviter la propagation de fibres d'amiante en dehors de la zone de travail. Les combinaisons doivent être jetées après chaque utilisation.

Des informations sur le choix des équipements de protection sont disponibles sur le site internet amiante de l'INRS à l'adresse suivante : [www.amiante.inrs.fr](http://www.amiante.inrs.fr). De plus, il convient de disposer d'un sac à déchets à proximité immédiate de la zone de travail et d'une éponge ou d'un chiffon humide de nettoyage.

### **4. Gestion des déchets contenant de l'amiante**

Les déchets de toute nature contenant de l'amiante sont des déchets dangereux. A ce titre, un certain nombre de dispositions réglementaires, dont les principales sont rappelées ci-après, encadrent leur élimination.

Lors de travaux conduisant à un désamiantage de tout ou partie de l'immeuble, la personne pour laquelle les travaux sont réalisés, c'est-à-dire les maîtres d'ouvrage, en règle générale les propriétaires, ont la responsabilité de la bonne gestion des déchets produits, conformément aux dispositions de l'article L. 541-2 du code de l'environnement. Ce sont les producteurs des déchets au sens du code de l'environnement.

Les déchets liés au fonctionnement d'un chantier (équipements de protection, matériel, filtres, bâches, etc.) sont de la responsabilité de l'entreprise qui réalise les travaux.

#### **a. Conditionnement des déchets**

Les déchets de toute nature susceptibles de libérer des fibres d'amiante sont conditionnés et traités de manière à ne pas provoquer d'émission de poussières. Ils sont ramassés au fur et à mesure de leur production et conditionnés dans des emballages appropriés et fermés, avec apposition de l'étiquetage prévu par le décret no 88-466 du 28 avril 1988 relatif aux produits contenant de l'amiante et par le code de l'environnement notamment ses articles R. 551-1 à R. 551-13 relatifs aux dispositions générales relatives à tous les ouvrages d'infrastructures en matière de stationnement, chargement ou déchargement de matières dangereuses.

Les professionnels soumis aux dispositions du code du travail doivent procéder à l'évacuation des déchets, hors du chantier, aussitôt que possible, dès que le volume le justifie après décontamination de leurs emballages.

#### **b. Apport en déchèterie**

Environ 10 % des déchèteries acceptent les déchets d'amiante lié à des matériaux inertes ayant conservé leur intégrité provenant de ménages, voire d'artisans. Tout autre déchet contenant de l'amiante est interdit en déchèterie.

A partir du 1er janvier 2013, les exploitants de déchèterie ont l'obligation de fournir aux usagers les emballages et l'étiquetage appropriés aux déchets d'amiante.

#### **c. Filières d'élimination des déchets**

Les matériaux contenant de l'amiante ainsi que les équipements de protection (combinaison, masque, gants...) et les déchets issus du nettoyage (chiffon...) sont des déchets dangereux. En fonction de leur nature, plusieurs filières d'élimination peuvent être envisagées.

Les déchets contenant de l'amiante lié à des matériaux inertes ayant conservé leur intégrité peuvent être éliminés dans des installations de stockage de déchets non dangereux si ces installations disposent d'un casier de stockage dédié à ce type de déchets.

Tout autre déchet amiante doit être éliminé dans une installation de stockage pour déchets dangereux ou être vitrifiés. En particulier, les déchets liés au fonctionnement du chantier, lorsqu'ils sont susceptibles d'être contaminés par de l'amiante, doivent être éliminés dans une installation de stockage pour déchets dangereux ou être vitrifiés.

#### **d. Information sur les déchèteries et les installations d'élimination des déchets d'amiante**

Les informations relatives aux déchèteries acceptant des déchets d'amiante lié et aux installations d'élimination des déchets d'amiante peuvent être obtenues auprès :

- de la préfecture ou de la direction régionale de l'environnement, de l'aménagement et du logement (direction régionale et



- interdépartementale de l'environnement et de l'énergie en Ile-de-France) ou de la direction de l'environnement, de l'aménagement et du logement :
- du conseil général (ou conseil régional en Ile-de-France) au regard de ses compétences de planification sur les déchets dangereux ;
  - de la mairie ;
  - ou sur la base de données « déchets » gérée par l'Agence de l'environnement et de la maîtrise de l'énergie, directement accessible sur internet à l'adresse suivante : [www.sinoe.org](http://www.sinoe.org).

a. Tracabilité

Le producteur des déchets remplit un bordereau de suivi des déchets d'amiante (BSDA, CERFA no 11861). Le formulaire CERFA est téléchargeable sur le site du ministère chargé de l'environnement. Le propriétaire recevra l'original du bordereau rempli par les autres intervenants (entreprise de travaux, transporteur, exploitant de l'installation de stockage ou du site de vitrification).

Dans tous les cas, le producteur des déchets devra avoir préalablement obtenu un certificat d'acceptation préalable lui garantissant l'effectivité d'une filière d'élimination des déchets.

Par exception, le bordereau de suivi des déchets d'amiante n'est pas imposé aux particuliers voire aux artisans qui se rendent dans une déchèterie pour y déposer des déchets d'amiante liés à des matériaux inertes ayant conservé leur intégrité. Ils ne doivent pas remplir un bordereau de suivi de déchets d'amiante, ce dernier étant élaboré par la déchèterie.

92



## EXPERTISES DIAGNOSTICS IMMOBILIERS DU LANGUEDOC

Agence, 45 rue Gilles Roberval - Le Roberval 2 - 30900 Nîmes  
E-mail, contact@edil-expertises.com - Web, www.edil-expertises.com  
Tel. 09 72 54 12 40 - Fax, 09 72 54 12 41

SIRET 510 020 761 00019 - APE 7120B

### Fiche récapitulative du dossier technique « amiante »

Référence du présent DTA : 195256  
Date de création : 16/07/2019  
Historique des dates de mise à jour : .....

**Informations :** cette fiche présente les informations minimales devant être contenues dans la fiche récapitulative mentionnée dans l'arrêté du 12 et 21 décembre 2012 ainsi qu'à l'article R.1334-29-5 du code de la santé publique, à charge pour le propriétaire de compléter par toutes informations utiles et spécifiques aux bâtiments concernés. Toutes les rubriques mentionnées ci-après sont à renseigner. Une fiche récapitulative est renseignée par DTA et par immeuble bâti.

La fiche récapitulative mentionne les travaux qui ont été réalisés pour retirer ou confiner des matériaux ou produits contenant de l'amiante. Elle est mise à jour systématiquement à l'occasion de travaux ayant conduit à la découverte ou à la suppression de matériaux ou produits contenant de l'amiante.

#### 1. - Identification de l'immeuble, du détenteur et des modalités de consultation du DTA

Désignation du ou des bâtiments

Adresse : ..... **20 Rue des Orangers**  
 Commune : ..... **30000 NÎMES**  
 Références cadastrales : **DO n°1394**  
 Désignation et situation du lot de copropriété : **Lot n°8**  
 Périmètre de repérage : ..... **Un local commercial situé au rez de chaussée d'un ensemble immobilier.**  
 Année de construction : ..... **Avant 1949 (date inconnue)**  
 Fonction principale du bâtiment : **Commerce**

Désignation de la personne détenant le dossier technique « amiante »

*Désignation du propriétaire :*  
 Nom et prénom : .....  
 Adresse : .....

*Détenteur du dossier technique amiante :*  
 Nom et prénom : ..... **Maitre MOMBELLET Vincent**  
 Adresse : ..... **25 avenue Jean Jaurès BP 11055**  
**30014 NÎMES Cedex 1**

*Modalités de consultation :*  
 .....  
 .....  
 .....

93

**Fiche récapitulative du DTA n° 195256**



**2. - Rapports de repérage**

NUMERO DE REFERENCE du rapport de repérage	DATE DU RAPPORT	NOM DE LA SOCIETE et de l'opérateur de repérage	OBJET DU REPERAGE
195256	16/07/2019	Cabinet EDIL	Un local commercial situé au rez de chaussée d'un ensemble immobilier.

Observations :  
Néant

**3. - Liste des parties de l'immeuble bâti ayant donné lieu au repérage**

Liste des différents repérages	Numéro de référence du rapport de repérage	Liste des parties de locaux bâti visitées (1)	Liste des parties de locaux bâti non visitées devant donner lieu à une prochaine visite (2)
Liste A au titre de l'article R1334-21 du code de la santé publique	195256	RDC - Pièce	Néant
Liste B au titre de l'article R1334-21 du code de la santé publique	195256	RDC - Pièce	Néant
Autres repérages :	195256	RDC - Pièce	Néant

(1) Tous les locaux doivent être obligatoirement visités.

(2) Pour les locaux non visités, permettre leur identification et en indiquer le motif et lorsqu'elle est connue, la date du repérage complémentaire programmé.

**4. - Identification des matériaux ou produits contenant de l'amiante**

**4.1 Matériaux et produits de la liste A de l'annexe 13-9 contenant de l'amiante**

Localisation	Identifiant + Description	Conclusion (justification)	Etat de conservation et préconisations
Néant			

DATE DE CHAQUE REPERAGE	TYPE DE REPERAGE	MATERIAU ou PRODUIT	LOCALISATION PRECISE (faire référence le cas échéant au plan, croquis ou photos joints)	ETAT de conservation (1)	MESURES obligatoire associées (évaluation périodique, mesure d'empoussièrement ou travaux de retrait ou confinement)

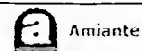
(1) : matériaux liste A : l'état de conservation est défini par un score de 1, 2 ou 3 en application de grilles d'évaluation définies réglementairement, 3 étant le moins bon score et 1 le meilleur.

**4.2 Matériaux et produits de la liste B de l'annexe 13-9 contenant de l'amiante**

94



Fiche récapitulative du DTA n° 195256



Localisation	Identifiant - Description	Conclusion (justification)	Etat de conservation et préconisations
Néant			

DATE DE CHAQUE REPERAGE	TYPE DE REPERAGE	MATERIAU ou PRODUIT	LOCALISATION PRECISE (faire référence le cas échéant au plan, croquis ou photos joints)	ETAT de conservation (2)	MESURES obligatoire associées (évaluation périodique, mesure d'empoussièrement ou travaux de retrait ou confinement)

(2) : Matériaux liste B : conclusion conforme à la réglementation en vigueur au moment de la réalisation du repérage.

5. - Les évaluations périodiques

5.1 Evaluation des matériaux et produits de la liste A de l'annexe 13-9 contenant de l'amiante (\*)

Date de la visite	Matériaux ou produits concernés	Localisation	Etat de conservation	Mesures d'empoussièrement

(\*) : l'évaluation périodique de l'état de conservation est effectuée tous les trois ans. Pour l'état intermédiaire de dégradation, des mesures d'empoussièrement sont réalisées.

5.2 Evaluation des matériaux et produits de la liste B de l'annexe 13-9 contenant de l'amiante

Date de la visite	Matériaux ou produits concernés	Localisation	Etat de conservation	Mesures d'empoussièrement

95


6. – Travaux de retrait ou de confinement – Mesures conservatoires

6.1 Matériaux et produits de la liste A de l'annexe 13-9 contenant de l'amiante

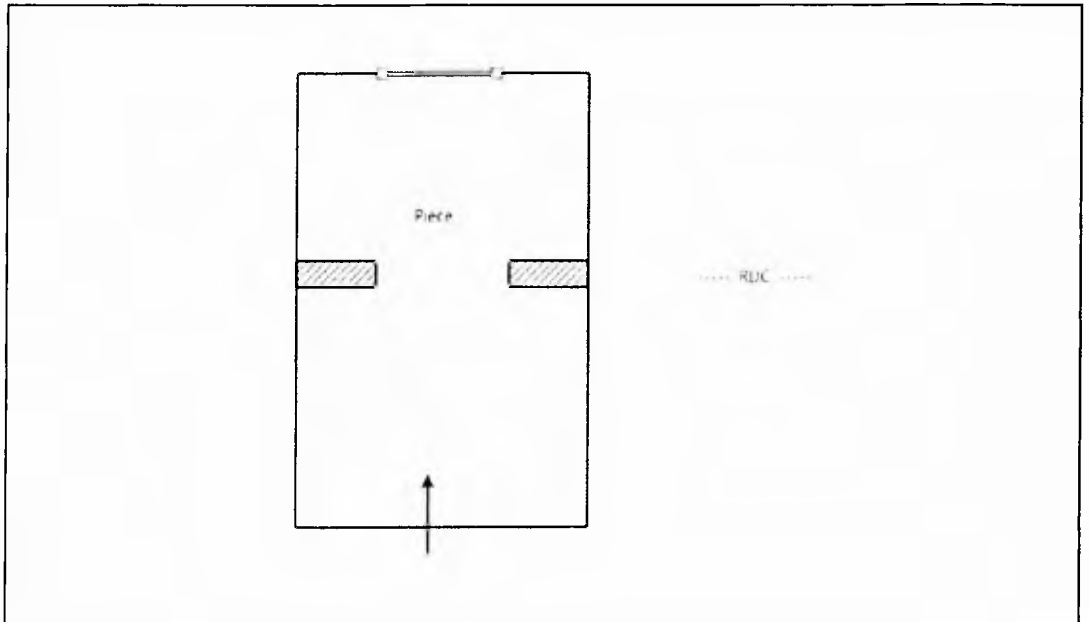
Matériaux ou produits	Localisation précise	Nature des travaux ou des mesures conservatoires	Date des travaux ou des mesures conservatoires	Entreprises intervenantes	Résultats de l'examen visuel et mesures d'empoussièrement (art. R 1334-29-3 du CSP)

6.2 Matériaux et produits de la liste B de l'annexe 13-9 contenant de l'amiante

Matériaux ou produits	Localisation précise	Nature des travaux ou des mesures	Date des travaux ou des mesures	Entreprises intervenantes	Résultats de l'examen visuel et mesures d'empoussièrement (art. R 1334-29-3 du CSP)



## 7. - Croquis et Photos



## Photos



## 8. - Recommandations générales de sécurité du dossier technique amiante

L'identification des matériaux et produits contenant de l'amiante est un préalable à l'évaluation et à la prévention des risques liés à la présence d'amiante dans un bâtiment. Elle doit être complétée par la définition et la mise en œuvre de mesures de gestion adaptées et proportionnées pour limiter l'exposition des occupants présents temporairement ou de façon permanente dans le bâtiment et des personnes appelées à intervenir sur les matériaux ou produits contenant de l'amiante.

Ces mesures sont inscrites dans le dossier technique amiante et dans sa fiche récapitulative que le propriétaire constitue et tient à jour en application des dispositions de l'article R. 1334-29-5 du code de la santé publique.

La mise à jour régulière et la communication du dossier technique amiante ont vocation à assurer l'information des occupants et des différents intervenants dans le bâtiment sur la présence des matériaux et produits contenant de l'amiante, afin de permettre la mise en œuvre des mesures visant à prévenir les expositions.

Les recommandations générales de sécurité définies ci-après rappellent les règles de base destinées à prévenir les expositions. Le propriétaire (ou, à défaut, l'exploitant) de l'immeuble concerné adapte ces recommandations aux particularités de chaque bâtiment et de ses conditions d'occupation ainsi qu'aux situations particulières rencontrées.

Ces recommandations générales de sécurité ne se substituent en aucun cas aux obligations réglementaires existantes en matière de prévention des risques pour la santé et la sécurité des travailleurs, inscrites dans le code du travail.

## 1. Informations générales

a) Dangerosité de l'amiante

Les maladies liées à l'amiante sont provoquées par l'inhalation des fibres. Toutes les variétés d'amiante sont classées comme substances cancérigènes avérées pour l'homme. Elles sont à l'origine de cancers qui peuvent atteindre soit la plèvre qui entoure les poumons (mésothéliomes), soit les bronches et/ou les poumons (cancers broncho-pulmonaires). Ces lésions surviennent longtemps (souvent entre 20 à 40 ans) après le début de l'exposition à l'amiante. Le Centre international de recherche sur le cancer (CIRC) a également établi récemment un lien entre l'exposition à l'amiante et cancers du larynx et des ovaires. D'autres pathologies, non cancéreuses, peuvent également survenir en lien avec une exposition à l'amiante. Il s'agit exceptionnellement d'épanchements pleuraux (liquide dans la plèvre) qui peuvent être récidivants ou de plaques pleurales (qui épaississent la plèvre). Dans le cas d'un empoussièrément important, habituellement d'origine professionnelle, l'amiante peut provoquer une sclérose (asbestose) qui réduira la capacité respiratoire et peut dans les cas les plus graves produire une insuffisance respiratoire parfois mortelle. Le risque de cancer du poumon peut être majoré par l'exposition à d'autres agents cancérigènes, comme la fumée du tabac.

b) Présence d'amiante dans des matériaux et produits en bon état de conservation

L'amiante a été intégré dans la composition de nombreux matériaux utilisés notamment pour la construction. En raison de son caractère cancérigène, ses usages ont été restreints progressivement à partir de 1977, pour aboutir à une interdiction totale en 1997.

En fonction de leur caractéristique, les matériaux et produits contenant de l'amiante peuvent libérer des fibres d'amiante en cas d'usure ou lors d'interventions mettant en cause l'intégrité du matériau ou produit (par exemple percage, ponçage, découpe, friction...). Ces situations peuvent alors conduire à des expositions importantes si des mesures de protection renforcées ne sont pas prises.

Pour rappel, les matériaux et produits répertoriés aux listes A et B de l'annexe 13-9 du code de la santé publique font l'objet d'une évaluation de l'état de conservation dont les modalités sont définies par arrêté. Il convient de suivre les recommandations émises par les opérateurs de repérage dits «

diagnostiqueurs » pour la gestion des matériaux ou produits repérés.  
De façon générale, il est important de veiller au maintien en bon état de conservation des matériaux et produits contenant de l'amiante et de remédier au plus tôt aux situations d'usure anormale ou de dégradation de ceux-ci.

## 2. Intervention de professionnels soumis aux dispositions du code du travail

Il est recommandé aux particuliers d'éviter dans la mesure du possible toute intervention directe sur des matériaux et produits contenant de l'amiante et de faire appel à des professionnels compétents dans de telles situations.

Les entreprises réalisant des opérations sur matériaux et produits contenant de l'amiante sont soumises aux dispositions des articles R. 4412-94 à R. 4412-148 du code du travail. Les entreprises qui réalisent des travaux de retrait ou de confinement de matériaux et produits contenant de l'amiante doivent en particulier être certifiées dans les conditions prévues à l'article R. 4412-129. Cette certification est obligatoire à partir du 1er juillet 2013 pour les entreprises effectuant des travaux de retrait sur l'enveloppe extérieure des immeubles bâtis et à partir du 1er juillet 2014 pour les entreprises de génie civil.

Des documents d'information et des conseils pratiques de prévention adaptés sont disponibles sur le site Travailler-mieux (<http://www.travailler-mieux.gouv.fr>) et sur le site de l'Institut national de recherche et de sécurité pour la prévention des accidents du travail et des maladies professionnelles (<http://www.inrs.fr>).

## 3. Recommandations générales de sécurité

Il convient d'éviter au maximum l'émission de poussières notamment lors d'interventions ponctuelles non répétées, par exemple :

- perçage d'un mur pour accrocher un tableau ;
- remplacement de joints sur des matériaux contenant de l'amiante ;
- travaux réalisés à proximité d'un matériau contenant de l'amiante en bon état, par exemple des interventions légères dans des boîtiers électriques, sur des gaines ou des circuits situés sous un flocage sans action directe sur celui-ci, de remplacement d'une vanne sur une canalisation calorifugée à l'amiante.

L'émission de poussières peut être limitée par humidification locale des matériaux contenant de l'amiante en prenant les mesures nécessaires pour éviter tout risque électrique et/ou en utilisant de préférence des outils manuels ou des outils à vitesse lente.

Le port d'équipements adaptés de protection respiratoire est recommandé. Le port d'une combinaison jetable permet d'éviter la propagation de fibres d'amiante en dehors de la zone de travail. Les combinaisons doivent être jetées après chaque utilisation.

Des informations sur le choix des équipements de protection sont disponibles sur le site internet amiante de l'INRS à l'adresse suivante : [www.amiante.inrs.fr](http://www.amiante.inrs.fr). De plus, il convient de disposer d'un sac à déchets à proximité immédiate de la zone de travail et d'une éponge ou d'un chiffon humide de nettoyage.

## 4. Gestion des déchets contenant de l'amiante

Les déchets de toute nature contenant de l'amiante sont des déchets dangereux. A ce titre, un certain nombre de dispositions réglementaires, dont les principales sont rappelées ci-après, encadrent leur élimination.

Lors de travaux conduisant à un désamiantage de tout ou partie de l'immeuble, la personne pour laquelle les travaux sont réalisés, c'est-à-dire les maîtres d'ouvrage, en règle générale les propriétaires, ont la responsabilité de la bonne gestion des déchets produits, conformément aux dispositions de l'article L. 541-2 du code de l'environnement. Ce sont les producteurs des déchets au sens du code de l'environnement.

Les déchets liés au fonctionnement d'un chantier (équipements de protection, matériel, filtres, bâches, etc.) sont de la responsabilité de l'entreprise qui réalise les travaux.

### a. Conditionnement des déchets

Les déchets de toute nature susceptibles de libérer des fibres d'amiante sont conditionnés et traités de manière à ne pas provoquer d'émission de poussières. Ils sont ramassés au fur et à mesure de leur production et conditionnés dans des emballages appropriés et fermés, avec apposition de l'étiquetage prévu par le décret no 88-466 du 28 avril 1988 relatif aux produits contenant de l'amiante et par le code de l'environnement notamment ses articles R. 551-1 à R. 551-13 relatifs aux dispositions générales relatives à tous les ouvrages d'infrastructures en matière de stationnement, chargement ou déchargement de matières dangereuses.

Les professionnels soumis aux dispositions du code du travail doivent procéder à l'évacuation des déchets, hors du chantier, aussitôt que possible, dès que le volume le justifie après décontamination de leurs emballages.

### b. Apport en déchèterie

Environ 10 % des déchèteries acceptent les déchets d'amiante liés à des matériaux inertes ayant conservé leur intégrité provenant de ménages, voire d'artisans. Tout autre déchet contenant de l'amiante est interdit en déchèterie.

A partir du 1er janvier 2013, les exploitants de déchèterie ont l'obligation de fournir aux usagers les emballages et l'étiquetage appropriés aux déchets d'amiante.

### c. Filières d'élimination des déchets

Les matériaux contenant de l'amiante ainsi que les équipements de protection (combinaison, masque, gants...) et les déchets issus du nettoyage (chiffon...) sont des déchets dangereux. En fonction de leur nature, plusieurs filières d'élimination peuvent être envisagées.

Les déchets contenant de l'amiante liés à des matériaux inertes ayant conservé leur intégrité peuvent être éliminés dans des installations de stockage de déchets non dangereux si ces installations disposent d'un casier de stockage dédié à ce type de déchets.

Tout autre déchet amianté doit être éliminé dans une installation de stockage pour déchets dangereux ou être vitrifiés. En particulier, les déchets liés au fonctionnement du chantier, lorsqu'ils sont susceptibles d'être contaminés par de l'amiante, doivent être éliminés dans une installation de stockage pour déchets dangereux ou être vitrifiés.

### d. Information sur les déchèteries et les installations d'élimination des déchets d'amiante

Les informations relatives aux déchèteries acceptant des déchets d'amiante liés et aux installations d'élimination des déchets d'amiante peuvent être obtenues auprès :

- de la préfecture ou de la direction régionale de l'environnement, de l'aménagement et du logement (direction régionale et interdépartementale de l'environnement et de l'énergie en Ile-de-France) ou de la direction de l'environnement, de l'aménagement et du logement ;
- du conseil général (ou conseil régional en Ile-de-France) au regard de ses compétences de planification sur les déchets dangereux ;
- de la mairie ;
- ou sur la base de données « déchets » gérée par l'Agence de l'environnement et de la maîtrise de l'énergie, directement accessible sur internet à l'adresse suivante : [www.sinoe.org](http://www.sinoe.org).

### e. Tracabilité

Le producteur des déchets remplit un bordereau de suivi des déchets d'amiante (BSDA, CERFA no 11861). Le formulaire CERFA est téléchargeable sur le site du ministère chargé de l'environnement. Le propriétaire recevra l'original du bordereau rempli par les autres intervenants (entreprise de travaux, transporteur, exploitant de l'installation de stockage ou du site de vitrification).

Dans tous les cas, le producteur des déchets devra avoir préalablement obtenu un certificat d'acceptation préalable lui garantissant l'effectivité d'une filière d'élimination des déchets.

Par exception, le bordereau de suivi des déchets d'amiante n'est pas imposé aux particuliers voire aux artisans qui se rendent dans une déchèterie pour y déposer des déchets d'amiante liés à des matériaux inertes ayant conservé leur intégrité. Ils ne doivent pas remplir un bordereau de suivi de déchets d'amiante, ce dernier étant élaboré par la déchèterie.





## EXPERTISES DIAGNOSTICS IMMOBILIERS DU LANGUEDOC

Agence: 45 rue Gilles Roberval - Le Roberval 2 - 30900 Nîmes  
E-mail: contact@edil-expertises.com - Web: www.edil-expertises.com  
Tél. 09 72 54 12 40 - Fax. 09 72 54 12 41

SIRET : 510 020 761 00019 - APE 7120B

### Rapport de l'état relatif à la présence termites dans le bâtiment

Numéro de dossier : **195256**  
Norme méthodologique employée : **AFNOR NF P 03-201**  
Date du repérage : **16/07/2019**  
Durée du repérage : **01 h 00**

#### A - Désignation du ou des bâtiments

Adresse : .....**20 Rue des Orangers, 30000 NÎMES**  
Références cadastrales : .....**DO n° 1394**  
Désignation du bien : .....**Lot n° 8**  
Périmètre de repérage : .....**Un local commercial situé au rez de chaussée d'un ensemble immobilier.**  
Situation du bien en regard d'un arrêté préfectoral pris en application de l'article L 133-5 du CCH : **Inclus**

#### B - Désignation du client

*Propriétaire :*  
Nom et prénom : .....  
Adresse : .....  
*Donneur d'ordre :*  
Qualité (sur déclaration de l'intéressé) : **Huissier de justice**  
Nom et prénom : .....**Maitre MOMBELLET Vincent**  
Adresse : .....**25 avenue Jean Jaurès BP 11055, 30014 NÎMES Cedex 1**

#### C - Désignation de l'opérateur de diagnostic

Nom et prénom : ..... **Alain JAUBERT**  
Raison sociale de l'entreprise : **Expertises Diagnostics Immobiliers du Languedoc**  
Adresse : .....**45 Rue Gilles Roberval, 30900 NÎMES**  
Numéro SIRET : .....**51002076100019**  
Désignation de la compagnie d'assurance : **AXA Assurances**  
Numéro de police et date de validité : **10093185104 valable jusqu'au 31/12/2019**  
Certification de compétence **C717** délivrée par : **LCC QUALIXPERT, le 23/01/2018**

**Il n'a pas été repéré d'indice d'infestation de termites.**

#### D - Identification des bâtiments et des parties de bâtiments visités et des éléments infestés ou ayant été infestés par les termites et ceux qui ne le sont pas :

Liste des pièces visitées :  
**RDC - Pièce,**

Bâtiments et parties de bâtiments visités (1)	Ouvrages, parties d'ouvrages et éléments examinés (2)	Résultats du diagnostic d'infestation (3)
RDC - Pièce	Sol - Béton Mur - Plâtre et Peinture Plafond - Poutres bois et Peinture Plafond - Plâtre et Peinture Fenêtre - Bois et Peinture Porte - Métal et Peinture	Absence d'indices d'infestation de termites

## Etat relatif à la présence de termites n° 195256



- (1) Identifier notamment chaque bâtiment et chacune des pièces du bâtiment.
- (2) Identifier notamment : ossature, murs, planchers, escaliers, boiseries, plinthes, charpentes...
- (3) Mentionner les indices ou l'absence d'indices d'infestation de termites et en préciser la nature et la localisation.

### E - Catégories de termites en cause :

La mission et son rapport sont exécutés conformément à la norme AFNOR NF P 03-201 (Mars 2012) et à l'arrêté du 07 mars 2012 modifiant l'arrêté du 29 mars 2007.

La recherche de termites porte sur différentes catégories de termites :

- **Les termites souterrains**, regroupant cinq espèces identifiées en France métropolitaine (Reticulitermes flavipes, reticulitermes lucifugus, reticulitermes banyulensis, reticulitermes grassei et reticulitermes urbis) et deux espèces supplémentaires dans les DOM (Coptotermes et heterotermes).

- **Les termites de bois sec**, regroupant les kalotermes flavicolis présent surtout dans le sud de la France métropolitaine et les Cryptotermes présent principalement dans les DOM et de façon ponctuelle en métropole.

- **Les termites arboricole**, appartiennent au genre Nasutitermes présent presque exclusivement dans les DOM.

Les principaux indices d'une infestation sont :

- Altérations dans le bois,
- Présence de termites vivants,
- Présence de galeries-tunnels (cordonnets) ou concrétions,
- Cadavres ou restes d'individus reproducteurs,
- Présence d'orifices obturés ou non.

### F - Identification des bâtiments et parties du bâtiment (pièces et volumes) n'ayant pu être visités et justification :

Néant

### G - Identification des ouvrages, parties d'ouvrages et éléments qui n'ont pas été examinés et justification :

Localisation	Liste des ouvrages, parties d'ouvrages	Motif
Néant	-	

Nota : notre cabinet s'engage à retourner sur les lieux afin de compléter le constat aux parties d'immeubles non visités, dès lors que les dispositions permettant un contrôle des zones concernées auront été prises par le propriétaire ou son mandataire.

### H - Moyens d'investigation utilisés :

La mission et son rapport sont exécutés conformément à la norme AFNOR NF P 03-201 (Mars 2012) et à l'arrêté du 07 mars 2012 modifiant l'arrêté du 29 mars 2007. La recherche de termites porte sur les termites souterrain, termites de bois sec ou termites arboricole et est effectuée jusqu'à 10 mètres des extérieurs de l'habitation, dans la limite de la propriété.

Moyens d'investigation :

- Examen visuel des parties visibles et accessibles.
- Sondage manuel systématique des boiseries à l'aide d'un poinçon.
- Utilisation d'un ciseau à bois en cas de constatation de dégradations.
- Utilisation d'une échelle en cas de nécessité.
- À l'extérieur une hachette est utilisée pour sonder le bois mort.

Documents remis par le donneur d'ordre à l'opérateur de repérage : NEANT

## Etat relatif à la présence de termites n° 195256



Informations communiquées à l'opérateur par le donneur d'ordre, concernant des traitements antérieurs ou une présence de termites dans le bâtiment : **NEANT**  
Représentant du propriétaire (accompagnateur) : **SANS ACCOMPAGNATEUR**  
Commentaires (Ecart par rapport à la norme, ...) : **NEANT**

*Nota 1 : Le présent rapport n'a de valeur que pour la date de la visite et est exclusivement limité à l'état relatif à la présence de termites dans le bâtiment objet de la mission.*

*Nota 2 : L'intervention n'a pas eu pour but de donner un diagnostic de la résistance mécanique des bois et matériaux.*

I - Constatations diverses :

Localisation	Liste des ouvrages, parties d'ouvrages	Observations et constatations diverses
Néant		

*Note : Les indices d'infestation des autres agents de dégradation biologique du bois sont notés de manière générale pour information du donneur d'ordre, il n'est donc pas nécessaire d'en indiquer la nature, le nombre et la localisation précise. Si le donneur d'ordre le souhaite, il fait réaliser une recherche de ces agents dont la méthodologie et les éléments sont décrits dans la norme NF-P 03-200.*

*Nota 1 : Dans le cas de la présence de termites, il est rappelé l'obligation de déclaration en mairie de l'infestation prévue aux articles L.133-4 et R. 133-3 du code de la construction et de l'habitation.*

*Nota 2 : Conformément à l'article L-271-6 du CCH, l'opérateur ayant réalisé cet état relatif à la présence de termites n'a aucun lien de nature à porter atteinte à son impartialité et à son indépendance ni avec le propriétaire ou son mandataire qui fait appel à lui, ni avec une entreprise pouvant réaliser des travaux sur des ouvrages pour lesquels il lui est demandé d'établir cet état.*

*Nota 3 : Le présent rapport est établi par une personne dont les compétences sont certifiées par LCC QUALIXPERT 17 rue Borrel 81100 CASTRES (détail sur [www.cofrac.fr](http://www.cofrac.fr) programme n°4-4-11)*

Fait à Nîmes, le 16/07/2019

Par Alain JAUBERT :

EDI  
ZAC PAM - MC  
255, rue Charles de Gaulle  
34080 NÎMES Cedex 03  
Tel : 09 72 54 12 41 - Fax : 09 72 54 12 41  
SIRET 510 20 761 00019 - APE 7120B

101

**Etat des risques et pollutions**  
*aléas naturels, miniers ou technologiques, sismicité, potentiel radon et sols pollués*  
En application des articles L 125-5, L 125-6 et L 125-7 du Code de l'Environnement



Réalisé en ligne* par	CABINET EDIL
Numéro de dossier	195256
Date de réalisation	21/08/2019

Localisation du bien	20 Rue des Orangers 30000 NIMES
Section cadastrale	DO 1394
Altitude	45.02m
Données GPS	Latitude 43.839274 - Longitude 4.361243

Désignation du vendeur	
Désignation de l'acquéreur	

\* Document réalisé en ligne par CABINET EDIL qui assume la responsabilité de la localisation et de la détermination de l'exposition aux risques, sauf pour les réponses générées automatiquement par le système.

EXPOSITION DE L'IMMEUBLE AU REGARD D'UN OU PLUSIEURS PLANS DE PREVENTION DE RISQUES			
Zonage réglementaire sur la sismicité : Zone 2 - Faible		EXPOSÉ	-
Commune à potentiel radon de niveau 3		NON EXPOSÉ	-
Immeuble situé dans un Secteur d'information sur les sols		NON EXPOSÉ	-
PPRn	Inondation par crue	Approuvé le 28/02/12	EXPOSÉ Voir prescriptions <sup>(1)</sup>
INFORMATIONS PORTÉES À CONNAISSANCE			
-	Feux de forêts	Informatif <sup>(2)</sup>	NON EXPOSÉ
-	Mouvement de terrain Affaissements et effondrements	Informatif <sup>(2)</sup>	EXPOSÉ
-	Mouvement de terrain Argile	Informatif <sup>(2)</sup>	EXPOSÉ

<sup>(1)</sup> **Information Propriétaire :** Votre immeuble est concerné par des prescriptions de travaux. Vous devez répondre manuellement sur l'imprimé Officiel (page 2) si "OUI" ou "NON" les travaux prescrits par le règlement du ou des PPR ont été réalisés. (Ceci peut concerner les PPR naturels, miniers et technologiques). Pour plus d'informations, se référer au "Règlement Plan de Prévention et Prescriptions de Travaux".

<sup>(2)</sup> À ce jour, ce risque n'est donné qu'à titre **INFORMATIF** et n'est pas retranscrit dans l'imprimé Officiel.

**SOMMAIRE**

Synthèse de votre Etat des Risques et Pollutions  
Imprimé Officiel (feuille rose/violette)  
Arrêtés de Catastrophes Naturelles / Déclaration de sinistres indemnisés  
Extrait Cadastral  
Zonage réglementaire sur la Sismicité  
Cartographies des risques dont l'immeuble est exposé  
Annexes : Cartographies des risques dont l'immeuble n'est pas exposé  
Annexes : Arrêtés

102





### Etat des risques et pollutions aléas naturels, miniers ou technologiques, sismicité, potentiel radon et sols pollués En application des articles L 125-5, L 125-6 et L 125-7 du Code de l'Environnement

Attention ! SIS n'impliquent pas d'obligation ou d'interdiction réglementaire particulière, les aléas connus ou prévisibles qui peuvent être signalés dans les divers documents d'information préventive et concerner le bien immobilier, ne sont pas mentionnés par cet état.

Cet état est établi sur la base des informations mises à disposition par arrêté préfectoral n° 2011326-0211 du 22/11/2011 mis à jour le

Adresse de l'immeuble  
20 Rue des Orangers  
30000 NÎMES  
Cadaastre  
DO 1394

#### Situation de l'immeuble au regard d'un plan de prévention de risques naturels (PPRN)

> L'immeuble est situé dans le périmètre d'un PPR N  
prescrit  anticipé  approuvé  date 28/02/2012 <sup>1</sup> oui  non

<sup>1</sup> si oui, les risques naturels pris en compte sont liés à :  
autres  
Inondation  crue torrentielle  mouvements de terrain  avalanches  sécheresse / argile   
cyclone  remontée de nappe  feux de forêt  séisme  volcan

> L'immeuble est concerné par des prescriptions de travaux dans le règlement du PPRN <sup>2</sup> oui  non   
<sup>2</sup> si oui, les travaux prescrits ont été réalisés  
oui non

#### Situation de l'immeuble au regard d'un plan de prévention de risques miniers (PPRM)

> L'immeuble est situé dans le périmètre d'un PPR M  
prescrit  anticipé  approuvé  date <sup>3</sup> oui  non

<sup>3</sup> si oui, les risques miniers pris en compte sont liés à :  
mouvements de terrain  autres

> L'immeuble est concerné par des prescriptions de travaux dans le règlement du PPRM <sup>4</sup> oui  non   
<sup>4</sup> si oui, les travaux prescrits ont été réalisés  
oui non

#### Situation de l'immeuble au regard d'un plan de prévention de risques technologiques (PPRT)

> L'immeuble est situé dans le périmètre d'étude d'un PPRT prescrit et non encore approuvé <sup>5</sup> oui  non

<sup>5</sup> si oui, les risques technologiques pris en considération dans l'arrêté de prescription sont liés à :  
effet toxique  effet thermique  effet de surpression  projection  risque industriel

> L'immeuble est situé dans le périmètre d'exposition aux risques d'un PPR T approuvé  
oui  non

> L'immeuble est situé dans un secteur d'expropriation ou de délaissement  
oui  non

> L'immeuble est situé en zone de prescription <sup>6</sup> oui  non   
<sup>6</sup> Si la transaction concerne un logement, les travaux prescrits ont été réalisés  
oui non

<sup>6</sup> Si la transaction ne concerne pas un logement, l'information sur le type de risques auxquels l'immeuble est exposé ainsi que leur gravité, probabilité et cinétique, est jointe à l'acte de vente  
oui non

#### Situation de l'immeuble au regard du zonage sismique réglementaire

> L'immeuble est situé dans une commune de sismicité classée en  
zone 1 très faible  zone 2 faible  zone 3 modérée  zone 4 moyenne  zone 5 forte

#### Situation de l'immeuble au regard du zonage réglementaire à potentiel radon

> L'immeuble se situe dans une commune à potentiel radon classée en niveau 3  
oui  non

#### Information relative à la pollution de sols

> Le terrain se situe en secteurs d'information sur les sols (SIS)  
NC\*  oui  non   
\* Non Communiqué (en cours d'élaboration par le représentant de l'Etat dans le département)

#### Information relative aux sinistres indemnisés par l'assurance suite à une catastrophe NIM/T\*\*

> L'information est mentionnée dans l'acte de vente  
oui  non   
\*\* catastrophe naturelle, minière ou technologique

#### Extraits des documents de référence joints au présent état et permettant la localisation de l'immeuble au regard des risques pris en compte

Carte Sismicité, Carte Inondation par crue

#### Vendeur - Acquéreur

Vendeur  
Acquéreur  
Date 21/08/2019 Fin de validité 21/02/2020

103

## Arrêtés de Catastrophes Naturelles / Déclaration de sinistres indemnisés

*en application du chapitre IV de l'article L 125-5 du Code de l'environnement*

Préfecture : Gard  
Adresse de l'immeuble : 20 Rue des Orangers 30000 NÎMES  
En date du : 21/08/2019

Sinistres indemnisés dans le cadre d'une reconnaissance de l'état de catastrophe naturelle

Type de catastrophe	Date de début	Date de Fin	Publication	JO	Indemnisé
Tempête	06/11/1982	10/11/1982	18/11/1982	19/11/1982	
Inondations, coulées de boue et glissements de terrain	14/10/1983	14/10/1983	15/02/1984	26/02/1984	
Inondations et coulées de boue	23/08/1984	23/08/1984	18/10/1984	24/10/1984	
Inondations et coulées de boue	11/02/1987	13/02/1987	24/06/1987	10/07/1987	
Inondations et coulées de boue	24/08/1987	24/08/1987	03/11/1987	11/11/1987	
Inondations et coulées de boue	27/08/1987	27/08/1987	03/11/1987	11/11/1987	
Inondations, coulées de boue et mouvements de terrain	03/10/1988	03/10/1988	07/10/1988	08/10/1988	
Inondations et coulées de boue	12/10/1990	12/10/1990	25/01/1991	07/02/1991	
Inondations et coulées de boue	19/10/1994	21/10/1994	03/03/1995	17/03/1995	
Inondations et coulées de boue	13/10/1995	15/10/1995	26/12/1995	07/01/1996	
Inondations et coulées de boue	27/05/1998	28/05/1998	15/07/1998	29/07/1998	
Inondations et coulées de boue	08/09/2002	10/09/2002	19/09/2002	20/09/2002	
Inondations et coulées de boue	22/09/2003	22/09/2003	17/11/2003	30/11/2003	
Inondations et coulées de boue	04/11/2004	04/11/2004	11/01/2005	01/02/2005	
Inondations et coulées de boue	06/09/2005	09/09/2005	10/10/2005	14/10/2005	
Mouvements de terrain différentiels consécutifs à la sécheresse et à la réhydratation des sols	01/01/2007	31/03/2007	07/08/2008	13/08/2008	
Mouvements de terrain différentiels consécutifs à la sécheresse et à la réhydratation des sols	01/01/2012	31/12/2012	29/07/2013	02/08/2013	
Inondations et coulées de boue	29/09/2014	29/09/2014	04/11/2014	07/11/2014	
Inondations et coulées de boue	09/10/2014	11/10/2014	04/11/2014	07/11/2014	
Mouvements de terrain différentiels consécutifs à la sécheresse et à la réhydratation des sols	01/07/2017	30/09/2017	27/06/2018	05/07/2018	
Inondations et coulées de boue	20/11/2018	20/11/2018	15/04/2019	04/05/2019	

Cochez les cases Indemnisé si, à votre connaissance, l'immeuble a fait l'objet d'une indemnisation suite à des dommages consécutifs à chacun des événements.

Etabli le :

Signature / Cachet en cas de prestataire ou mandataire

Vendeur : GOMS Rémi

Acquéreur :

Pour en savoir plus, chacun peut consulter en préfecture ou en mairie, le dossier départemental sur les risques majeurs, le document d'information communal sur les risques majeurs.

**Définition juridique d'une catastrophe naturelle :**

Phénomène ou conjonction de phénomènes dont les effets sont particulièrement dommageables.

Cette définition est différente de celle de l'article 1er de la loi n°82-600 du 13 juillet 1982 relative à l'indemnisation des victimes de catastrophes naturelles, qui indique: "sont considérés comme effets des catastrophes naturelles [...] les dommages matériels directs ayant eu pour cause déterminante l'intensité anormale d'un agent naturel, lorsque les mesures habituelles à prendre pour prévenir ces dommages n'ont pu empêcher leur survenance ou n'ont pu être prises". La catastrophe est ainsi indépendante du niveau des dommages causés. La notion "d'intensité anormale" et le caractère "naturel" d'un phénomène relèvent d'une décision interministérielle qui déclare "l'état de catastrophe naturelle".

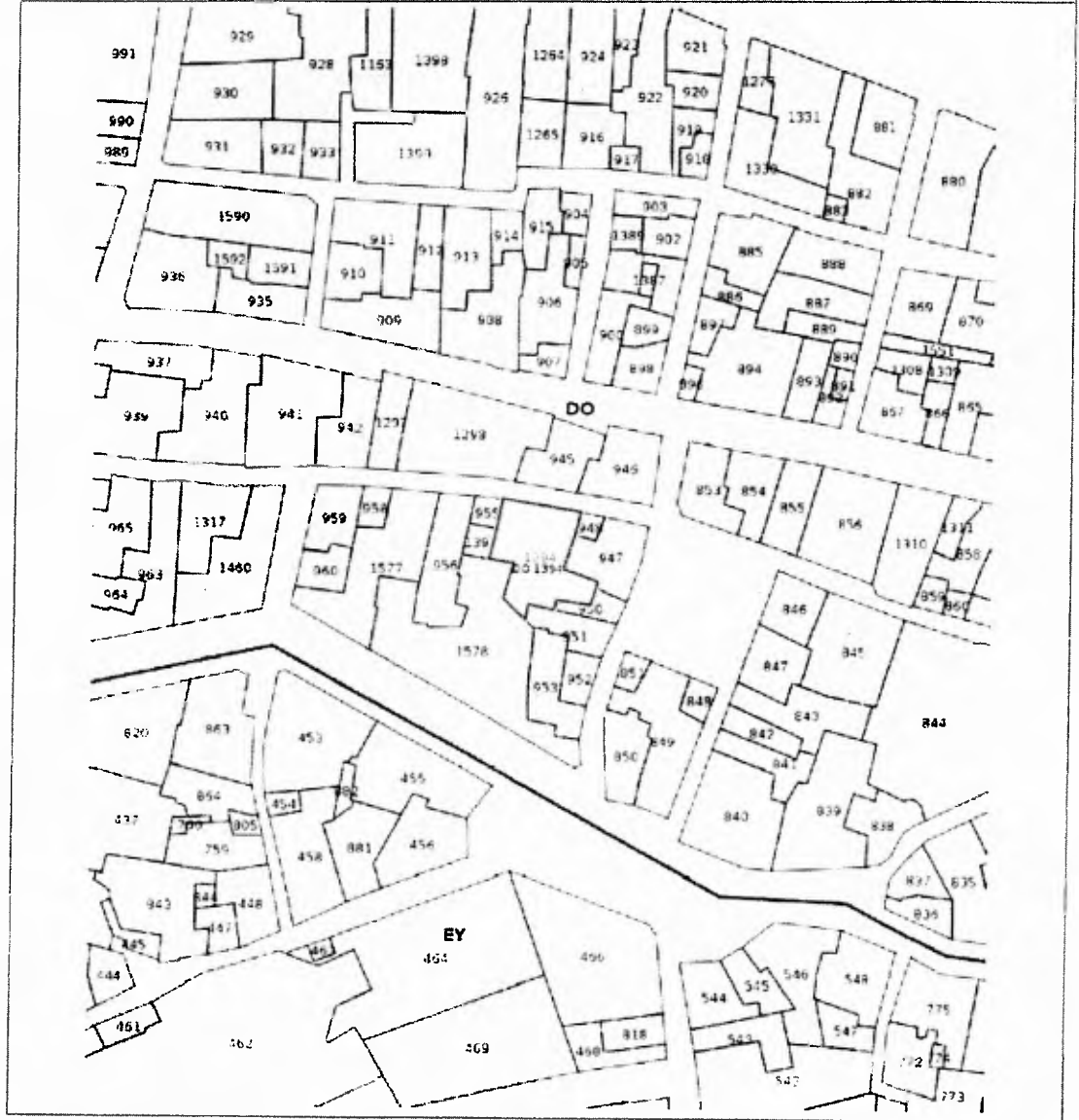
Source : Guide Général PPR





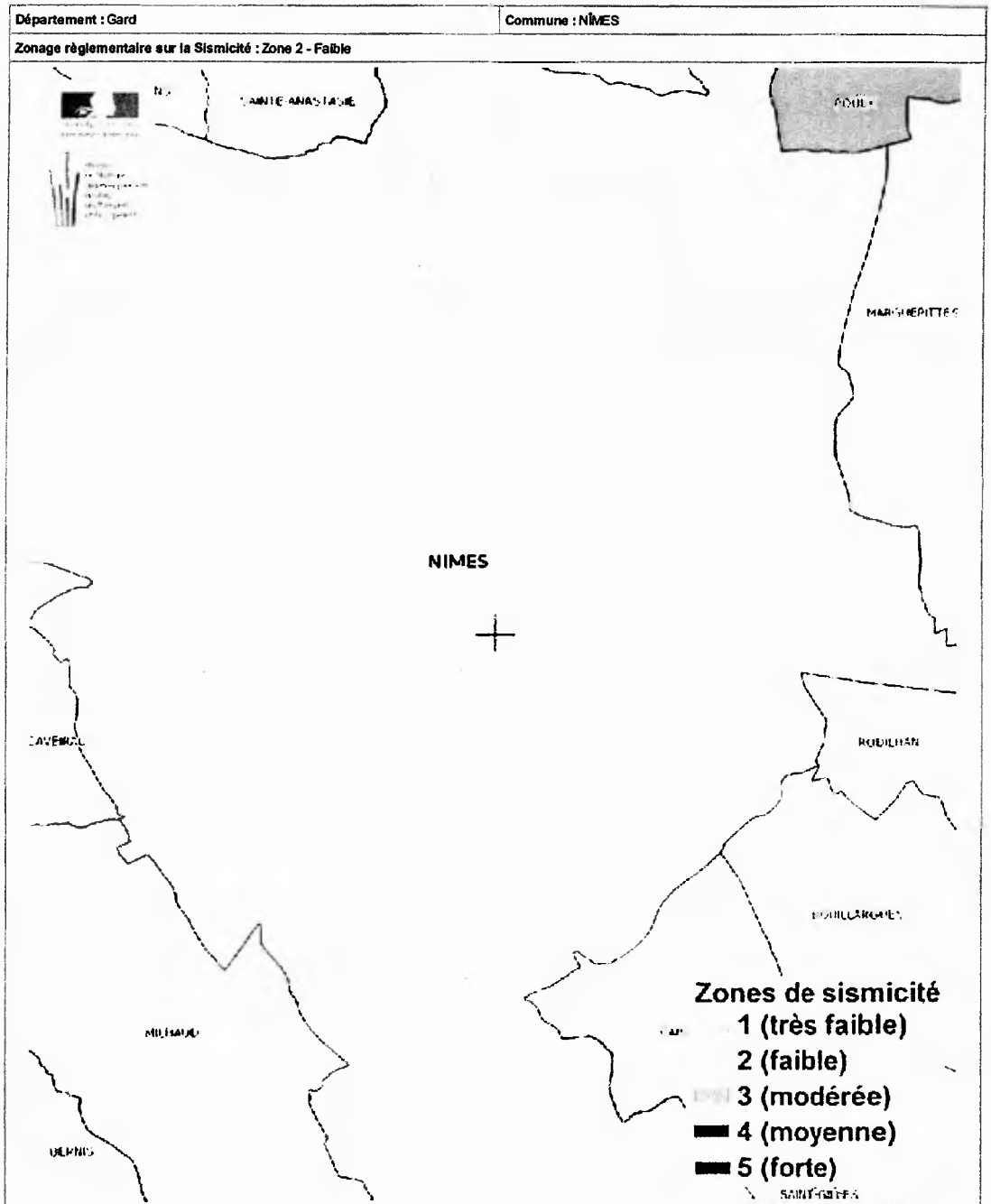
### Extrait Cadastral

Département : Gard	Bases de données : IGN, Cadastre.gouv.fr
Commune : NÎMES	IMGREPERE
Parcelles : DO 1394	



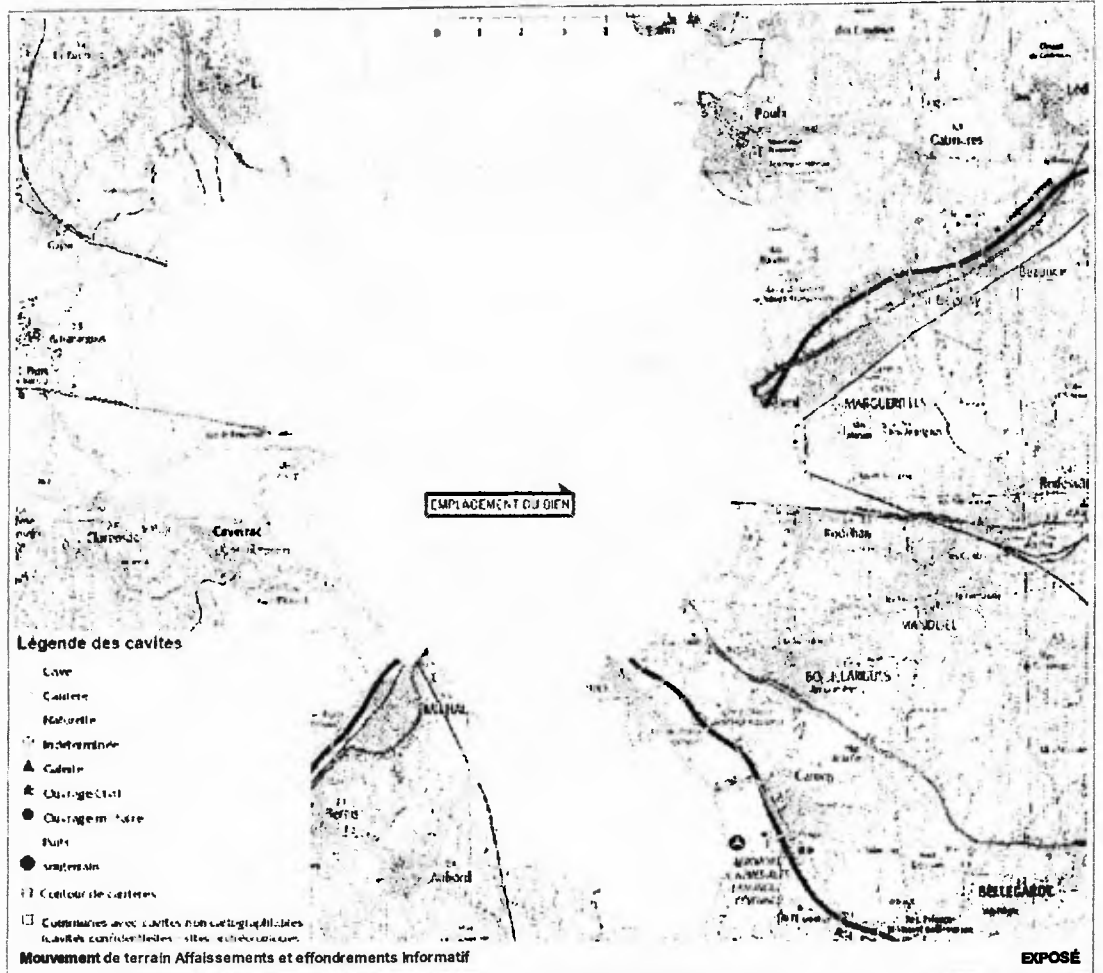
105

### Zonage réglementaire sur la Sismicité

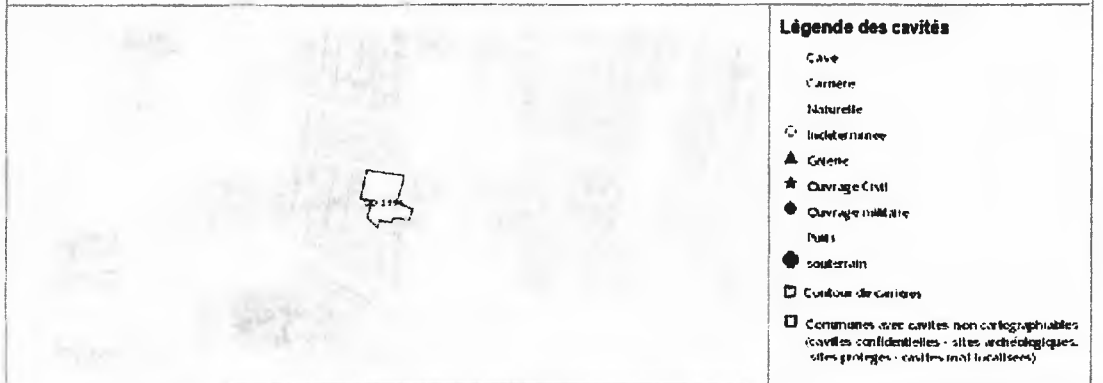


106

**Carte**  
 Mouvement de terrain Affaissements et effondrements

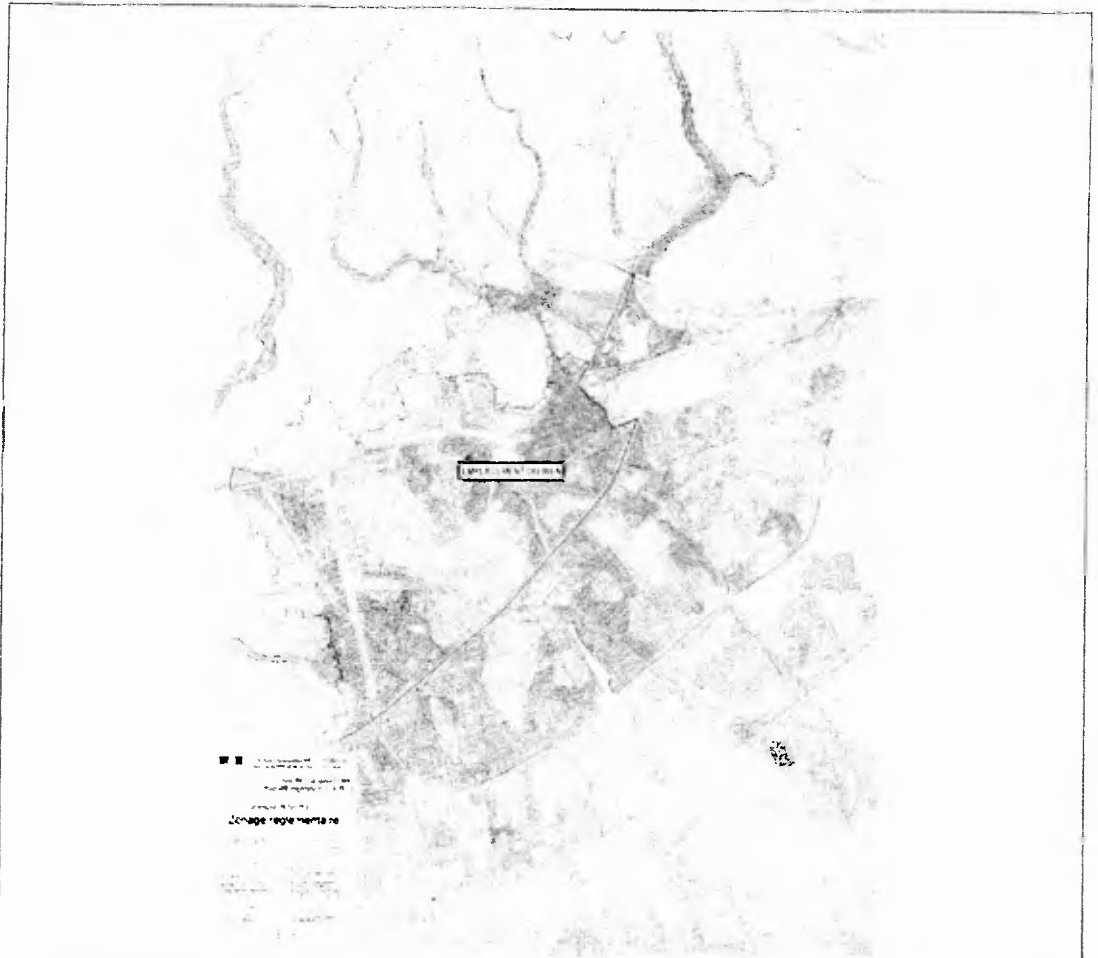


**Zoom et Légende extraits de la carte originale ci-dessus**



107

**Carte**  
*Inondation par crue*



Inondation par crue Approuvé le 28/02/12

EXPOSÉ

**Zoom et Légende extraits de la carte originale ci-dessus**

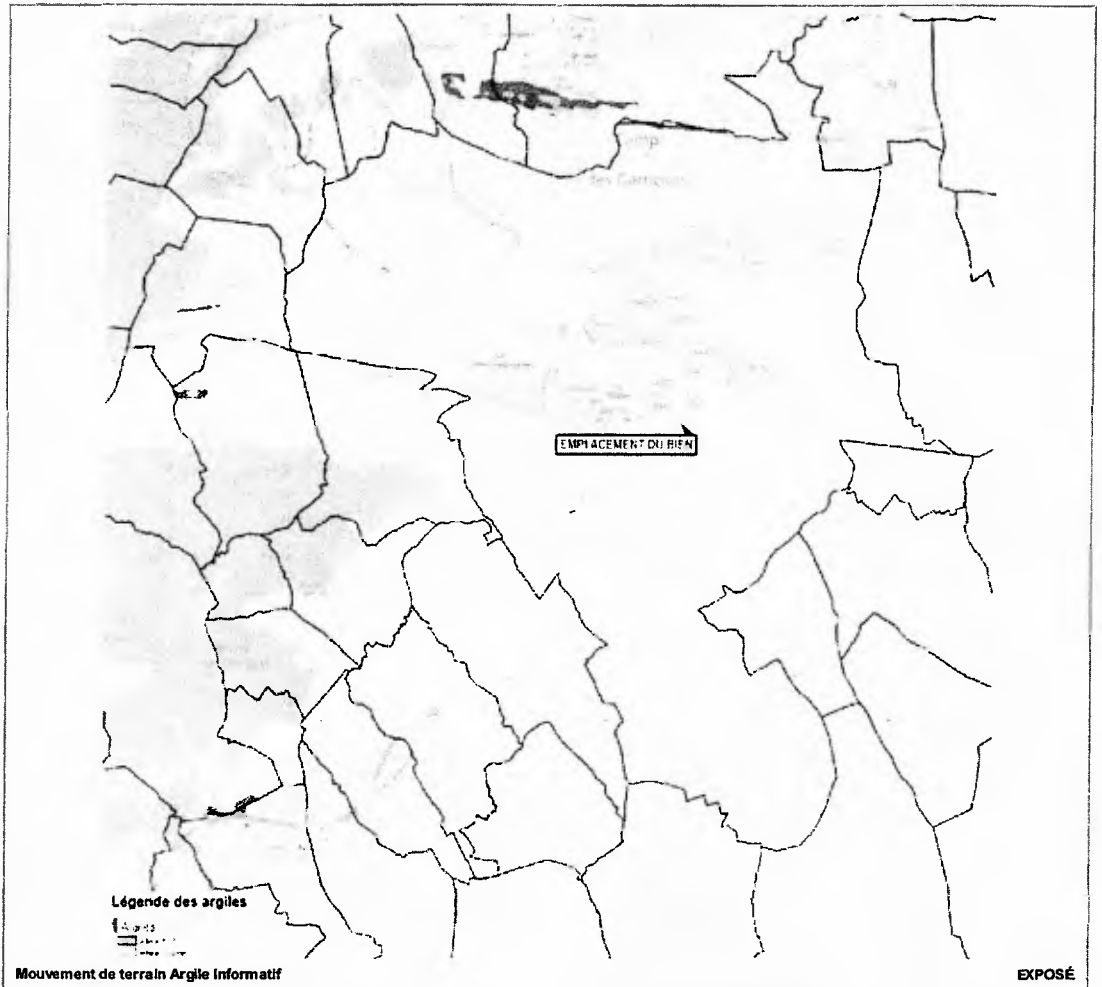


	Zone à risque élevé de crue
	Zone à risque moyen de crue
	Zone à faible risque de crue
	Zone non inondable
	Zone inondable


100m

NOZ

### Carte Mouvement de terrain Argile




#### Zoom et Légende extraits de la carte originale ci-dessus



1003

### Annexes

Cartographies des risques dont l'immeuble n'est pas exposé



110



## Annexes Arrêtés



PREFET DU GARD

Direction Départementale  
des Territoires et de la Mer du Gard

Service Central de Démocratie Urbaine et d'Urbanisme  
Cellule Culture du Risque

104  
Adresse postale : Hervé Falier  
☎ 04 66 82 42 20  
M44 Hervé Falier a.gard.pref.gard

### ARRETE N° 2011326-0211

relatif à l'information des acquéreurs et locataires de biens immobiliers sur les risques naturels et technologiques majeurs de la commune de NIMES

Le Préfet du Gard

Chevalier de la Légion d'Honneur.

Vu le code général des collectivités territoriales ;

Vu le code de l'environnement, notamment les articles L. 125-5 et R. 125-23 à R. 125-27 ;

Vu les décrets n° 2010-1254 et 2010-1255 du 22 octobre 2010 relatifs à la prévention du risque sismique à la délimitation des zones de sismicité du territoire français ;

Vu l'arrêté préfectoral n° 2011285-0019 du 12 octobre 2011 relatif à la liste des communes du Gard où s'applique l'article L. 125-5 du code de l'environnement ;

Considérant, notamment l'évolution de la réglementation relative à la prévention du risque sismique ;

Sur proposition de madame la Secrétaire Générale de la Préfecture du Gard

### ARRETE


#### Article 1

Les éléments nécessaires à l'élaboration de l'état des risques pour l'information des acquéreurs et des locataires de biens immobiliers situés sur le territoire de la commune de NIMES sont consignés dans le dossier communal d'informations annexé au présent arrêté.

#### Ce dossier comprend

- 1 - les risques naturels et des risques technologiques auxquels la commune est exposée;
- 2 - les documents auxquels le vendeur ou le bailleur peut se référer, comprenant le cas échéant la cartographie des zones concernées par un PPR prescrit ou approuvé, le niveau de sismicité réglementaire attaché à la commune et la liste des arrêtés de catastrophe naturelle ou technologique actualisée au 20-08-2011.

Ce dossier communal d'informations et les documents de référence sont librement consultables en préfecture, sous-préfectures et mairie.



## Annexes Arrêtés

**Article 2 :**

Ces informations seront mises à jour selon les modalités prévues par l'article R125-25 III du code de l'environnement

La liste des arrêtés de catastrophe naturelle et technologique est actualisée annuellement sur le site : <http://www.nimnes.fr>

**Article 3 :**

Le présent arrêté abroge tout arrêté antérieur traitant du même objet

**Article 4 :**

Un exemplaire du présent arrêté et du dossier communal d'informations est adressé au maire et à la chambre départementale des notaires.

Le présent arrêté sera affiché en mairie et publié au recueil des actes administratifs de l'Etat dans le département.

Un avis sera inséré dans le journal Midi Libre

**Article 5 :**

Mesdames et Messieurs la Secrétaire Générale de la Préfecture, le Directeur de Cabinet, les Sous-Prefets d'arrondissements, le Directeur Départemental des Territoires et de la Mer et le Maire de la commune sont chargés, chacun en ce qui le concerne, de l'exécution du présent arrêté.

Fait à Nîmes, le 22 novembre 2011

Pour Le Préfet,  
la secrétaire générale  
Marine LAQUIÈZE

112

## Annexes Arrêtés



PRÉFET DU GARD

Direction Départementale  
des Territoires et de la Mer  
Service Départemental Territoire de l'Urbanisme et du Risque  
En 4 Rue de la République

**ARRÊTE N° 2012059-0003**

**Portant approbation du Plan de Prévention des Risques d'inondation (PPRI)  
de la Commune de NIMES**

**Le Préfet du Gard  
Chevalier de la Légion d'Honneur,**

Vu le Code de l'Environnement et notamment ses articles L. 562-1 à L. 562-9 et R. 562-1 à R. 562-10 relatifs aux Plans de Prévention des Risques Naturels Prévisibles,

Vu le Code de l'Urbanisme et notamment son article L. 126-1,

Vu l'arrêté préfectoral n° 2008-102-23 du 28 octobre 2008 portant prescription de la révision du Plan de Prévention des Risques d'inondation "Nîmes cadreaux" et "Vivare",

Vu l'arrêté préfectoral 2011-245-0503 du 2 septembre 2011 prescrivant l'ouverture d'une enquête publique relative au projet de Plan de Prévention des Risques d'inondation de la Commune de NIMES,

Vu l'avis favorable du Conseil Municipal de la Commune de NIMES en date du 9 juillet 2011,

Vu l'avis de la Chambre d'Agriculture du Gard en date du 12 août 2011,

Vu l'avis délégué favorable du Conseil Général du Gard,

Vu l'avis réputé favorable du Conseil Régional Languedoc-Roussillon,

Vu l'avis délégué favorable du Centre Régional de la Propriété Forestière Languedoc-Roussillon,

Vu le rapport et l'avis favorable sans réserves de la commission d'enquête en date du 1er février 2012,

Vu le rapport du Directeur Départemental des Territoires et de la Mer du Gard du 10 février 2012,

SUR proposition du Monsieur le Secrétaire Générale de la Préfecture du Gard,

113

## Annexes

### Arrêtés

#### ARRETE

##### Article 1er :

Le Plan de Prévention des Risques d'inondation (PPRI) de la Commune de NÎMES est approuvé, tel qu'il est annexé au présent arrêté.

Il emporte annulation du périmètre R111-3 du code de l'urbanisme " Nîmes cadastreux " et révision partielle du périmètre R111-3 " moyen vitre " en tant qu'il annule ce périmètre sur le territoire de la commune de Nîmes.

##### Article 2 :

Le dossier comprend :

- un rapport de présentation
- un résumé non technique
- un règlement
- des cartes du zonage réglementaire
- des cartes d'alerte et PHE

Il est tenu à la disposition du public dans les locaux :

- de la Mairie de NÎMES,
- de la Préfecture du département du GARD,
- de la Direction Départementale des Territoires et de la Mer du Gard .  
89, rue Weber 30607 NÎMES.

##### Article 3 :

Une copie du présent arrêté sera adressée à Monsieur le Sénateur-Maire de la Commune de NÎMES, Monsieur le directeur de la Direction Régionale de l'Environnement, de l'Aménagement et du Logement Languedoc-Roussillon et Monsieur le Directeur Général de la Prévention des Risques du Ministère en charge de l'Ecologie et du Développement Durable.

##### Article 4 :

Une copie du présent arrêté sera affichée en Mairie de NÎMES pendant au moins un mois à partir de la date de réception de la notification du présent arrêté et mention en sera faite en caractères apparents dans le journal MUNICIPAL LIBRE. Le présent arrêté sera publié au Recueil des Actes Administratifs de la Préfecture.

##### Article 5 :


En application de l'article L.562-4 du Code de l'Environnement, le Plan de Prévention des Risques d'inondation approuvé vaut servitude d'utilité publique. A ce titre, le Maire devra annexer le présent PPRI au document d'urbanisme de la Commune, conformément à l'article L.126-1 du Code de l'Urbanisme

##### Article 6 :

Madame la Secrétaire Générale de la Préfecture du Gard, Monsieur le Directeur Départemental des Territoires et de la Mer du Gard et Monsieur le Sénateur-Maire de NÎMES sont chargés, chacun en ce qui les concerne, de l'exécution du présent arrêté.

Fait à Nîmes, le 28 février 2012

Le Préfet

  
Hugues BOUSIGES

114

## Annexes Arrêtés



PREFET DU GARD

Direction Départementale  
des Territoires et de la Mer du Gard

Service Départemental des Territoires et de la Mer  
Cabinet C. B. et du Risque

Arrêté صادر على : **Arresté صادر على :**  
M. **Arresté صادر على :**  
M. **Arresté صادر على :**

### ARRETE PREFECTORAL N° 2019-08-0019

relatif à l'information des acquéreurs et locataires de biens immobiliers sur les risques naturels et technologiques majeurs

Le Préfet du Gard  
Chevalier de la Légion d'honneur,

Vu le code général des collectivités territoriales ;

Vu le code de l'environnement, notamment les articles L. 125-5 et R. 125-23 à R. 125-27 ;

Vu le décret n° 2010-1254 du 22 octobre 2010 relatif à la prévention du risque sismique ;

Vu le décret n° 2010-1255 du 22 octobre 2010 portant délimitation des zones de sismicité du territoire français ;

Vu l'arrêté préfectoral n° 2010-1463 du 26 mai 2010 relatif à l'information des acquéreurs et locataires de biens immobiliers sur les risques naturels et technologiques majeurs dans le Département du Gard ;

Considérant notamment l'évolution de la réglementation relative à la prévention du risque sismique ;

Sur proposition de Madame la Secrétaire Générale,

### ARRÊTE

#### Article 1er.

L'obligation d'information des acquéreurs et des locataires de biens immobiliers sur les risques naturels et technologiques majeurs (en particulier les risques sismiques) prévue aux 1 et II de l'article L. 125-5 du code de l'environnement s'applique dans toutes les communes du département.

AS

## Annexes

### Arrêtés

#### Article 2 :

Les éléments nécessaires à cette information sont consignés dans le dossier communal d'information, consultable en Préfecture, Sous-Préfectures et Mairies concernées.

#### Article 3 :

L'obligation d'information prévue au IV de l'article L.125-5 du code de l'environnement (état des sinistres), s'applique pour l'ensemble des arrêtés portant reconnaissance de l'état de catastrophe naturelle ou technologique dont la liste, complétée annuellement, est consultable sur le site <http://prim.net/> rubrique « au commune face aux risques majeurs ».

#### Article 4 :

Un exemplaire du présent arrêté est adressé aux maires des communes intéressées et à la chambre départementale des notaires.

Il sera affiché en mairies, publié au recueil des actes administratifs de l'état dans le département et fera l'objet d'un avis de publication dans un journal local.

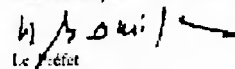
#### Article 5 :

L'arrêté préfectoral n°2010-1463 du 26 mai 2010 relatif à l'information des acquéreurs et locataires de biens immobiliers sur les risques naturels et technologiques majeurs dans le département du Gard est abrogé et remplacé par le présent arrêté.

#### Article 6 :

Madame la Secrétaire Générale de la préfecture, Mesdames et Messieurs le Directeur de Cabinet, les Sous-Préfets d'arrondissements, le Directeur Départemental des Territoires et de la Mer et les Maires du département sont chargés, chacun en ce qui les concerne, de l'exécution du présent arrêté.

Fait à Nîmes, le 12 OCT 2011

  
Le Préfet

Hugues BOUSIGES

*Recevez contre le présent arrêté pour être fermé, deux ou trois de deux exemplaires à compter de sa publication devant le tribunal administratif compétent.*

116

## Annexes Arrêtés



PREFET DE GARD

Direction Départementale  
des Territoires et de la Mer

Service Départemental Territorial  
Urbanisme et Risques

Nîmes, le 04 AIL 2014

ARRETE N° 2014-125 (001)

Relatif à l'approbation de la modification du Plan de Prévention des Risques  
d'Inondation (PPRI) de la Commune de NÎMES

Le Préfet du Gard  
Chevalier de l'Ordre National du Mérite,

Vu le Code de l'Environnement et notamment ses articles L.562-1 à L.562-9 et R.562-1 à R.562-10 relatifs aux Plans de Prévention des Risques Naturels,

Vu l'arrêté préfectoral n° 2012-059-0003 du 28 février 2012 portant approbation du Plan de Prévention des Risques Inondation de la commune de NÎMES,

Vu l'arrêté préfectoral n° 2014-027-0007 du 27 janvier 2014 prescrivant la modification du Plan de Prévention des Risques Inondation de la commune de NÎMES,


Vu le rapport du Directeur Départemental des Territoires et de la Mer du Gard du 20 juin 2014,

Considérant, la nécessité de modifier les documents graphiques du PPRI approuvé sur la commune de NÎMES afin d'appliquer la décision du 19 juin 2013 du tribunal administratif de Nîmes suite au jugement de l'affaire N° 1201020 - 1201284 - 1201287,

Considérant la nécessité de modifier le règlement du PPRI approuvé sur la commune de NÎMES afin d'intégrer la chaufferie urbaine dans les équipements d'intérêt général et d'ajuster les zones TE-Uesp et F-Uesp parmi les zones où il est imposé de réduire l'effet des crues des entreprises les plus exposées,

Considérant que les modifications qui portent sur la ZAC du Mas Lombard, sur les parcelles bâties du "Mas de Luc", sur la parcelle BA 991 et sur le règlement ne portent pas atteinte à l'économie générale du PPRI de la commune de NÎMES,

Sur proposition de Monsieur le Secrétaire Général de la Préfecture du Gard,



## Annexes

### Arrêtés

#### ARRETE

##### Article 1er :

La modification du Plan de Prévention des Risques d'Inondation sur la commune de Nîmes est approuvée, telle qu'annexée au présent arrêté, sur l'ensemble du territoire du PPRi (commune de Nîmes).

##### Article 2 :

Le dossier de modification comprend :

- Les trois cartes du zonage réglementaire modifiées,
- Le règlement du PPRi de la commune de NÎMES modifiée

Il est tenu à la disposition du public dans les locaux :

- de la Mairie de Nîmes,
- de la Préfecture du département du GARD,
- de la Direction Départementale des Territoires et de la Mer du Gard  
89, rue Weber 30900 NÎMES.

##### Article 3 :

Une copie du présent arrêté sera adressée à

- Monsieur le Maire de la commune de Nîmes
- Monsieur le Directeur Régional de l'Environnement, de l'Aménagement et de  
Logement Laurent Rousillon,
- Madame la Directrice Générale de la Prévention des Risques du Ministère en charge  
de l'Écologie, du Développement Durable et de l'Énergie.

##### Article 4 :

Une copie du présent arrêté sera affichée en Mairie de Nîmes pendant au moins un mois à partir de la date de réception de la notification du présent arrêté et mention en sera faite en caractères apparents dans le journal MIDI LIBRE.

##### Article 5 :

Le présent arrêté sera publié au *Rassemblement des Actes Administratifs* de la Préfecture.

##### Article 6 :

Le Maire de la commune de Nîmes, la Préfecture du département du GARD et la Direction Départementale des Territoires et de la Mer du Gard devront procéder à la mise à jour du dossier du PPRi de la commune de Nîmes en intégrant les pièces de la présente modification.

118



## Annexes Arrêtés

### Article 7 :

Le présent arrêté peut faire l'objet d'un recours contentieux auprès du Tribunal Administratif de Nîmes, 16, Avenue Feuchères CS 83010 - 30911 Nîmes Cedex 9, dans un délai de 2 mois à compter de l'exécution des formalités de publicité.

### Article 8 :

Monsieur le Maire, Monsieur le Secrétaire Général de la Préfecture du Gard et Monsieur le Directeur Départemental des Territoires et de la Mer du Gard sont chargés, chacun en ce qui les concerne, de l'exécution du présent arrêté.

Le Préfet



Didier MARTINI



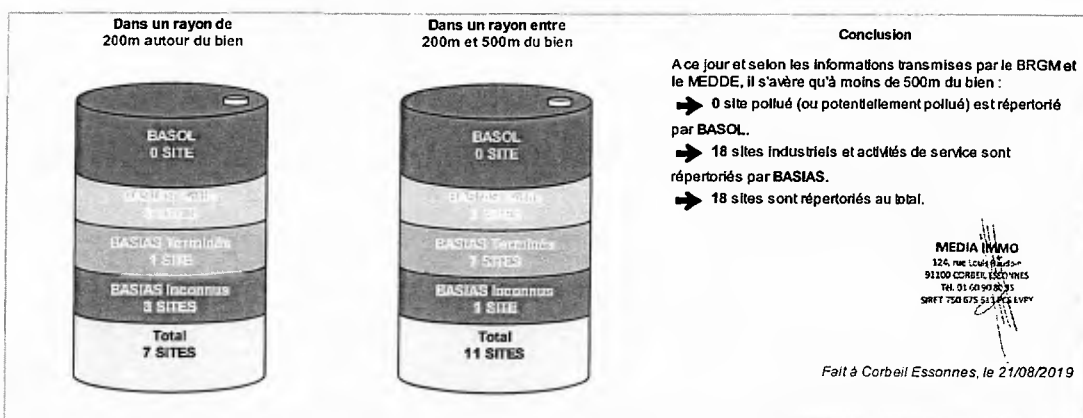
## Etat des Risques de Pollution des Sols (ERPS)\*



<b>Réalisé en ligne** par</b>	Media Immo
<b>Pour le compte de</b>	CABINET EDIL
<b>Numéro de dossier</b>	195256
<b>Date de réalisation</b>	21/08/2019

<b>Localisation du bien</b>	20 Rue des Omangres 30000 NÎMES
<b>Section cadastrale</b>	DO 1394
<b>Altitude</b>	45.02m
<b>Données GPS</b>	Latitude 43.839274 - Longitude 4.361243

<b>Désignation du vendeur</b>	
<b>Désignation de l'acquéreur</b>	



\* Ce présent document n'a pour but que de communiquer, A TITRE INFORMATIF, à l'acquéreur ou au locataire, les informations rendues publiques par l'Etat concernant les risques de pollution des sols.

\*\* Media Immo réalise, sous sa seule responsabilité, l'ERPS du client. Ceci sous couvert que les informations de localisation du bien transmises par le client soient exactes et que les informations obtenues sur les bases de données BASOL et BASIAS et des futurs SIS soient à jour.

Document réalisé à partir des bases de données BASIAS et BASOL  
(gérées par le BRGM - Bureau de Recherches Géologiques et Minières et le MEDDE - Ministère de l'Écologie, du Développement Durable et de l'Énergie)

### SOMMAIRE

Synthèse de votre Etat des Risques de Pollution des Sols  
Qu'est-ce que l'Etat des Risques de Pollution des Sols (ERPS) ?  
Cartographie des sites situés à moins de 200m du bien et à moins de 500m du bien  
Inventaire des sites situés à moins de 200m du bien, 500m du bien et non localisés

## Qu'est-ce que l'ERPS ?

Ce document n'a pour but que de communiquer, A TITRE INFORMATIF, à l'acquéreur ou au locataire, les informations rendues publiques par l'Etat concernant les risques de pollution des sols.

### Doit-on prévoir de prochains changements ?

**Qui** : En application du Décret n°2015-1353 du 26 octobre 2015 prévus par l'article L.125-6 du code de l'environnement, l'actuel ERPS sera progressivement interprété par l'élaboration de Secteurs d'Information sur les Sols, plus communément appelés les SIS et seront intégrés à l'ERNMT.

### Dans quels délais ?

Le décret nous informe que les pouvoirs publics territoriaux de chaque département doivent élaborer et valider les SIS entre le 1er janvier 2016 et le 1er janvier 2019.

### Que propose Media Immo durant ces 3 ans ?

Jusqu'à la mise en application progressive des arrêtés préfectoraux relatifs aux SIS, Media Immo vous transmet, à titre informatif, les informations actuellement disponibles et rendues publiques par l'Etat à travers les bases de données BASOL et BASIAS.

### Que signifient BASOL et BASIAS ?

→ **BASOL** : Base de données des sites et SOLS pollués (ou potentiellement pollués) par les activités industrielles appelant une action des pouvoirs publics, à titre préventif ou curatif

→ **BASIAS** : Base de données d'Anciens Sites Industriels et Activités de Service, réalisée essentiellement à partir des archives et gérée par le BRGM (Bureau de Recherches Géologiques et Minières). Il faut souligner qu'une inscription dans BASIAS ne préjuge pas d'une éventuelle pollution à son endroit.

### Comment sont établis les périmètres et attributs des futurs SIS ?

Le préfet élabore la liste des projets de SIS et la porte à connaissance des maires de chaque commune. L'avis des maires est recueilli, puis les informations de pollution des sols sont mises à jour grâce à la contribution des organismes participants. Ces secteurs seront représentés dans un ou plusieurs documents graphiques, à l'échelle cadastrale.

### Qu'est-ce qu'un site pollué ?

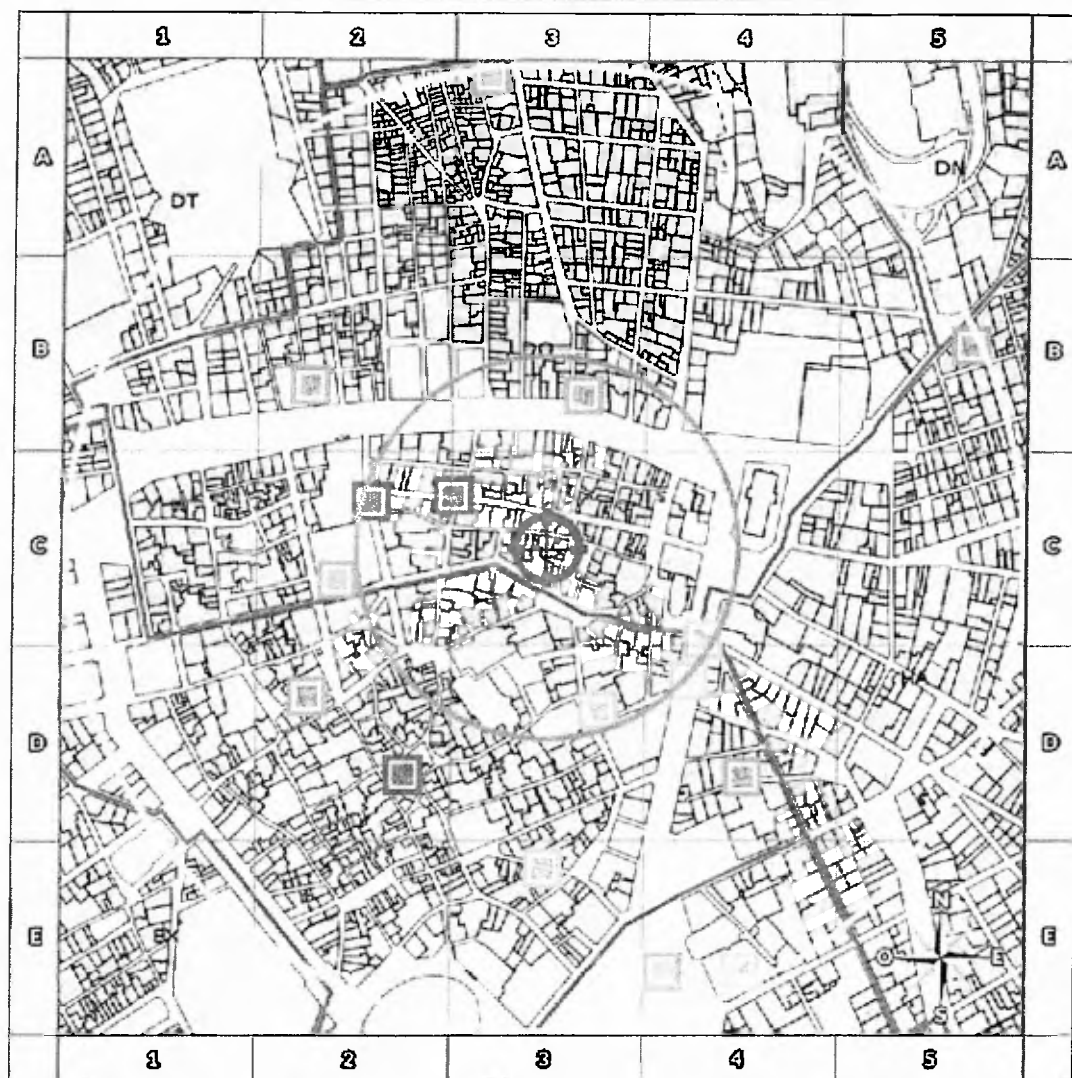
Un site pollué est un site qui, du fait d'anciens dépôts de déchets ou d'infiltration de substances polluantes, présente une pollution susceptible de provoquer une nuisance ou un risque pérenne pour les personnes ou l'environnement. Ces situations sont souvent dues à d'anciennes pratiques sommaires d'élimination des déchets, mais aussi à des fuites ou à des épandages de produits chimiques, accidentels ou pas. Il existe également autour de certains sites des contaminations dues à des retombées de rejets atmosphériques accumulés au cours des années voire des décennies.

### Quels sont les risques si le vendeur ou le bailleur n'informe pas l'acquéreur ou le locataire ?

« À défaut et si une pollution constatée rend le terrain impropre à la destination précisée dans le contrat, dans un délai de deux ans à compter de la découverte de la pollution, l'acquéreur ou le locataire a le choix de demander la résolution du contrat ou, selon le cas, de se faire restituer une partie du prix de vente ou d'obtenir une réduction du loyer. L'acquéreur peut aussi demander la réhabilitation du terrain aux frais du vendeur lorsque le coût de cette réhabilitation ne paraît pas disproportionné par rapport au prix de vente ». (Extrait du Décret)

121

### Cartographie des sites situés à moins de 200m du bien et à moins de 500m du bien



200m

- BASOL : Base de données des sites et SOLs pollués (ou potentiellement pollués)
- BASIAS en activité : Base de données d'Anciens Sites Industriels et Activités de Service
- BASIAS dont l'activité est terminée : Base de données d'Anciens Sites Industriels et Activités de Service
- BASIAS dont l'activité est inconnue : Base de données d'Anciens Sites Industriels et Activités de Service
- ⊙ Emplacement du bien
- Zone de 200m autour du bien
- Zone de 500m autour du bien

Retrouvez sur cette cartographie un inventaire des sites pollués (ou potentiellement pollués) situés à moins de 500m du bien représentés par les pictos ● et ■. Chacun de ces pictos est détaillé sur la page suivante grâce à sa lettre et son numéro (A2, B4, ...) qui vous aideront à vous repérer sur la carte.

A22

### Inventaire des sites

situés à moins de 200m du bien et à moins de 500m du bien

Repère	Nom	Activité des sites situés à moins de 200m	Adresse	Distance (Environ)
	TOTAL	Commerce de gros, de détail, de desserte de carburants en magasin spécialisé (station service de toute capacité de stockage)	RN 86 NIMES	110 m
	GARAGE GAMBETTA	Commerce de gros, de détail, de desserte de carburants en magasin spécialisé (station service de toute capacité de stockage), Garages, ateliers, mécanique et soudure	Gambetta (Boulevard), 39 NIMES	160 m
D3	FENTURE BOURRELY STÉ	Fabrication et/ou stockage (sans application) de peintures, vernis, encres et mastics ou solvants	Sainte-Félicité (Rue), 15 NIMES	176 m
C4	MDI LIBRE	Imprimerie et services annexes (y compris reliure, photogravure,...)	Courbet (Boulevard AM), 20 NIMES	186 m
	GARAGE BUVELOT PIERRE	Garages, ateliers, mécanique et soudure, Commerce de gros, de détail, de desserte de carburants en magasin spécialisé (station service de toute capacité de stockage)	RN 113 NIMES	187 m
C2	NIMES AUTO PERFORMANCE HONDA	Garages, ateliers, mécanique et soudure	RN 113 NIMES	187 m
	STÉ OZO	Commerce de gros, de détail, de desserte de carburants en magasin spécialisé (station service de toute capacité de stockage)	RN 113 NIMES	187 m

Repère	Nom	Activité des sites situés de 200m à 500m	Adresse	Distance (Environ)
D4	CYCLES TENDL	Commerce et réparation de motocycles et de bicyclettes	Courbet (Avenue Amiral) NIMES	201 m
C2	MAISON CHARLES JUVENEL	Commerce de gros, de détail, de desserte de carburants en magasin spécialisé (station service de toute capacité de stockage)	Général Perrier (Rue du), 5 NIMES	218 m
	STÉ NUEL BERNARD	Fabrication d'armes et de munitions, Reproduction d'enregistrements (vidéo, son, informatique) sans fabrication des supports (bandes, disques : Voir C26.80Z)	Fourbisseurs (Rue des), 5 NIMES	276 m
D2	CENTRALE DE LA SOCIÉTÉ NIMOISE D'ÉCLAIRAGE	Centrale électrique thermique	Horloge (Rue de l'), 11 NIMES	290 m
B2	STÉ MARTIN YVES ET CLAREBOUT JACKIE	Fabrication d'éléments en métal pour la construction (portes, poutres, grillage, treillage...)	Baduel (Rue) NIMES	295 m
D4	SOCIÉTÉ R. DELON	Dépôt de liquides inflammables (D.L.I.)	Couronne (Place de la), 11 NIMES	311 m
E3	COMMERCIAL DU GARD	Imprimerie et services annexes (y compris reliure, photogravure,...)	Fourbisseurs (Rue), 12 NIMES	329 m
E4	S.O.P.A.R.K.	Commerce de gros, de détail, de desserte de carburants en magasin spécialisé (station service de toute capacité de stockage)	Parking de L'Esplanade NIMES	452 m
E4	GARAGE CITROËN EX GARAGE NOTRE DAME CITROËN	Garages, ateliers, mécanique et soudure, Commerce de gros, de détail, de desserte de carburants en magasin spécialisé (station service de toute capacité de stockage)	Monjardin (Rue), 5-7 NIMES	481 m
B5	STÉ PANOSSIAN CHRISTIAN	Carrosserie, atelier d'application de peinture sur métaux, PVC, résines, plastiques (toutes pièces de carénage, internes ou externes, pour véhicules...)	Flamande (Rue), 5 NIMES	486 m
A3	TENTURÈRE A. LECONTE	Blanchisserie-teinturerie (gros, ou détail lorsque les pressings de quartier sont retenus par le Comité de pilotage de l'IFR) ; blanchissement et traitement des pailles, fibres textiles, chiffons	Rangueil (Rue), 43 NIMES	489 m

Nom	Activité des sites non localisés	Adresse
CE GÉNÉRALE DES PÉTROLES Station ESSO	Dépôt de liquides inflammables (D.L.I.)	NIMES
RAMONAGE COL NEM	Dépôt de liquides inflammables (D.L.I.)	Mas de Rouvière (Chemin du) NIMES
STÉ NOUVELLE MÉRIDIONALE DES COMBUSTIBLES	Commerce de gros, de détail, de desserte de carburants en magasin spécialisé (station service de toute capacité de stockage)	NIMES
GARAGE DU PROGRÈS	Garages, ateliers, mécanique et soudure	Pavée (Rue), 25 NIMES
ESSO-STANDARD	Commerce de gros, de détail, de desserte de carburants en magasin spécialisé (station service de toute capacité de stockage)	NIMES
HOUILLÈRES DU BASSIN DES CÈVENNES - GROUPE SUD A ALES	Commerce de gros, de détail, de desserte de carburants en magasin spécialisé (station service de toute capacité de stockage)	NIMES
STÉ LAUTIER NOËL	Stockage de produits chimiques (minéraux, organiques, notamment ceux qui ne sont pas associés à leur fabrication, ...)	NIMES

A23



Nom	Activité des sites non localisés	Adresse
STÉ DANINO	Stockage de produits chimiques (minéraux, organiques, notamment ceux qui ne sont pas associés à leur fabrication, ...)	NIMES
ARMEE DE TERRE	Fabrication de matériels optique, photographique et lunetterie (y compris application de vernis et peinture pour les pièces les concernant)	NIMES
FONDERIE DURAND	Fonderie d'autres métaux non ferreux	Bogpt (Rue), 7-9 NIMES

A24

## Installations Classées pour la Protection de l'Environnement (ICPE)\*



Réalisé en ligne** par	Media Immo
Pour le compte de	CABINET EDIL
Numéro de dossier	195256
Date de réalisation	21/08/2019

Localisation du bien	20 Rue des Orangers 30000 NIMES
Section cadastrale	DO 1394
Altitude	45.02m
Données GPS	Latitude 43.839274 - Longitude 4.361243

Désignation du vendeur	
Désignation de l'acquéreur	

### RÉFÉRENCES

Seules sont concernées les ICPE suivies par les DREAL (Directions régionales de l'environnement, de l'aménagement et du logement) pour la majorité des établissements Industriels et les DD(CS)PP (Directions départementales (de la cohésion sociale et) de la protection des populations) pour les établissements agricoles, les abattoirs et les équarissages et certaines autres activités agroalimentaires, avec distinction en attribut du type d'ICPE (SEVESO, IPPC, Silo, Carrière, Autres), de l'activité principale et des rubriques de la nomenclature des installations classées pour lesquelles l'établissement Industriel est autorisé.

### GÉNÉALOGIE

Cette base contient les installations soumises à autorisation ou à enregistrement (en construction, en fonctionnement ou en cessation d'activité). Les données proviennent d'une extraction de la base de données fournie par le Ministère de l'écologie, du développement durable et de l'énergie (MEDDE) et la géolocalisation est effectuée sur la base des coordonnées Lambert indiquées dans l'extraction.

### QUALITÉ DES DONNÉES

Le niveau de précision de la localisation indiqué en attribut pour chaque ICPE est variable ; Elles peuvent être localisées au Centre de la commune concernée, à l'adresse postale, à leurs coordonnées précises ou leur valeur initiale.

\* Ce présent document n'a pour but que de communiquer, A TITRE INFORMATIF, à les informations rendues publiques par l'Etat.

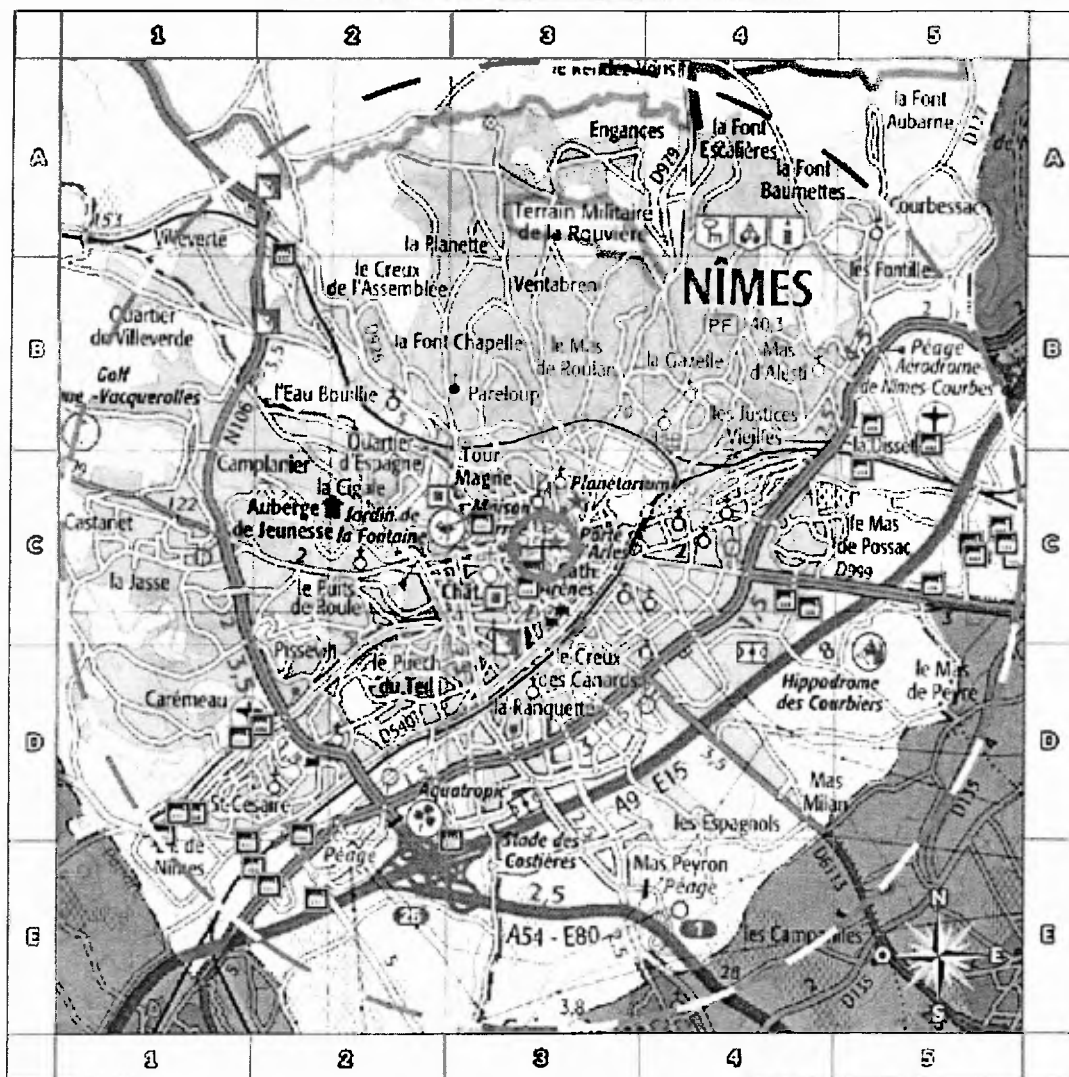
\*\* Media Immo réalise, sous sa seule responsabilité, l'ICPE du client. Ceci sous couvert que les informations de localisation du bien transmises par le client soient exactes et que les informations obtenues sur les bases de données soient à jour.

### SOMMAIRE

Synthèse des Installations Classées pour la Protection de l'Environnement  
Cartographie des ICPE  
Inventaire des ICPE

125

### Cartographie des ICPE Commune de NÎMES



2000m

- |                     |                              |
|---------------------|------------------------------|
| Usine Seveso        | Bevage de porc               |
| Usine non Seveso    | Bevage de bovin              |
| Carrière            | Bevage de volaille           |
| Emplacement du bien | Zone de 5000m autour du bien |

Retrouvez sur cette cartographie un inventaire des Installations Classées pour la Protection de l'Environnement situées à moins de 5000m du bien représentées par les pictos . Chacun de ces pictos est détaillé sur la page suivante grâce à sa lettre et son numéro (A2, B4, ...) qui vous aideront à vous repérer sur la carte.

126



## Inventaire des ICPE

Commune de NIMES

Repère	Situation	Nom	Adresse	Etat d'activité Régime	Seveso Priorité Nationale
<i>ICPE situées à moins de 5000m du bien</i>					
	Centre de la commune	LA COMPAGNE DES VETERINAIRES	ZONE INDUSTRIELLE DE GREZAN Rue Nicolas AFFERT 30900 NIMES	En fonctionnement Autorisation	Non Seveso NON
	Coordonnées Précises	SA ASKLE	200, rue Charles Tellier Z.I. de Grézan 30000 NIMES	En fonctionnement Autorisation	Non Seveso NON
	Coordonnées Précises	SA VEOLIA FROPRETE	224, rue Louis Lumière Z.I. de Saint-Césaire 30000 NIMES	En fonctionnement Autorisation	Non Seveso NON
	Coordonnées Précises	BS ENVIRONNEMENT	143, avenue Frédéric Bartholdi Z.I. de Grézan 30000 NIMES	En cessation d'activité Autorisation	Non Seveso NON
	Centre de la commune	SAS VACHAUD Distribution	Avenue de Pavlov Z.I. de Saint-Césaire 30000 NIMES	En cessation d'activité Autorisation	Non Seveso NON
	Coordonnées Précises	SA SAVONNERIE DE NIMES	1284, chemin du Mas des Sorbier ZI de Grézan BP 4008 30000 NIMES	En fonctionnement Autorisation	Non Seveso NON
	Coordonnées Précises	NIMERGIE SAS	Rue de la chaufferie 30900 NIMES	En fonctionnement Autorisation	Non Seveso NON
	Adresse Postale	SA ESCOFFIER REUPERATION	1, rue Paul Painlevé 30000 NIMES	En cessation d'activité Autorisation	Non Seveso NON
	Coordonnées Précises	OPTIROC	1431, chemin du Mas de Sorbier 30000 NIMES	En fonctionnement Autorisation	Non Seveso NON
	Coordonnées Précises	Association ENVEIGARD	143, chemin du Mas de Cheylon 30000 NIMES	En fonctionnement Autorisation	Non Seveso NON
	Valeur Initiale	CIAF (ex CREMANIM)	MARCHE GARE 3214 ROUTE DE MONTPELLIER 30000 NIMES	En fonctionnement Autorisation	Non Seveso NON
	Centre de la commune	AU BONHEUR DES 4PATTES	556 chemin des Lauzières 30000 NIMES	En fonctionnement Autorisation	Non Seveso NON
	Coordonnées Précises	GMS LAFARGE GRANULATS FRANCE - CROZEL TP	Villeverte Bassin des Antiquailles 30000 NIMES	En fonctionnement Autorisation	Non Seveso OUI
	Coordonnées Précises	CHU de Nîmes Hôpital Caremeau	Place du Professeur Debré 30000 NIMES	En fonctionnement Autorisation	Non Seveso NON
	Centre de la commune	FGH (FINANCIERE GENTES HOLDING)	1349, avenue Joliot Curie Z.I. de Saint-Césaire 30900 NIMES	En fonctionnement Autorisation	Non Seveso NON
	Valeur Initiale	SARL NIMES AUTO-CASSE	1172, Chemin de l'Aérodrome Z.I. de Grézan 30000 NIMES	En cessation d'activité Autorisation	Non Seveso NON
	Valeur Initiale	ENTREPRISE SELE	Barutel 30000 NIMES	En fonctionnement Autorisation	Non Seveso NON
	Coordonnées Précises	GAS CENTRE DE TRI	Maleroubine Ouest 30000 NIMES	En fonctionnement Enregistrement	Non Seveso NON
	Coordonnées Précises	COMMUNAUTE AGGLOMERATION NIMES METROPOLE	Avenue Robert Bompard Impasse de l'ancienne Motte 30000 NIMES	En fonctionnement Enregistrement	Non Seveso NON
	Coordonnées Précises	DANAY INVESTMENT SNC (ex CARREFOUR)	335, rue Soufflot Z.I. de Grézan 30000 NIMES	En fonctionnement Enregistrement	Non Seveso NON
	Coordonnées Précises	SARL LANGUEDOC LAVAGE	321, rue Eugène Freyssinet 30000 NIMES	En fonctionnement Autorisation	Non Seveso NON
	Coordonnées Précises	SNCF MOBILITES - Technicentre LR	481, rue Max Chabaud - Courbessac 30000 NIMES	En fonctionnement Enregistrement	Non Seveso NON
	Coordonnées Précises	MAJ - ELIS PROVENCE	BP 39010 156 rue Malens Stevens 30000 NIMES	En fonctionnement Enregistrement	Non Seveso NON
	Coordonnées Précises	ELRL TERREL François	2, Route de Russan 30000 NIMES	En fonctionnement Enregistrement	Non Seveso NON
	Coordonnées Précises	DELTA BC SARL	556, chemin du Mas de Cheylon BP 2022 30000 NIMES	En fonctionnement Enregistrement	Non Seveso NON

127

Repère	Situation	Nom	Adresse	Etat d'activité Régime	Seveso Priorité Nationale
<i>ICPE situées à moins de 5000m du bien</i>					
	Coordonnées Précises	ATELERS FERROVIAIRES DU GARD	392, ancienne route d'Avignon 30000 NIMES	En cessation d'activité INCONNU	Non Seveso NON
	Centre de la commune	BP FRANCE	314, route d'Avignon 30000 NIMES	En cessation d'activité INCONNU	Non Seveso NON
	Coordonnées Précises	COMMUNAUTE AGGLOMERATION NIMES METROPOLE	101 avenue Docteur Fleming - St Césaire 30000 NIMES	En fonctionnement Enregistrement	Non Seveso NON
	Valeur Initiale	SI4 CARRIERE ROMAINE ROQUEMALLERE	Villeverte 30000 NIMES	En fonctionnement Autorisation	Non Seveso NON
	Coordonnées Précises	DURAND REUPERATION SAS	83, avenue Joliot Curie 30000 NIMES	En fonctionnement Autorisation	Non Seveso NON
	Coordonnées Précises	ATELIER NIMOIS DE METALLISATION PASTICOL	620, avenue de Pavlov ZI de Saint-Césaire 30000 NIMES	En fonctionnement Autorisation	Non Seveso NON
	Coordonnées Précises	RECYCL'AUTO PIECES NIMES	1172 chemin de faérodrome 30000 NIMES	En fonctionnement Enregistrement	Non Seveso NON
	Centre de la commune	OCVA CONSTRUCTION	30000 NIMES	Inconnu Enregistrement	Non Seveso INCONNU
	Valeur Initiale	MIDI STEAK (SA)	Marché Gare 3214 Route de Montpellier 30000 NIMES	En fonctionnement Enregistrement	Non Seveso NON
	Valeur Initiale	VINCI PARK	Parc des Arènes Bid de Bruxelles 30000 NIMES	En cessation d'activité INCONNU	Non Seveso NON

Nom	Adresse	Etat d'activité Régime	Seveso Priorité Nationale
<i>ICPE situées à plus de 5000m du bien</i>			
Société EVOLIA	Impasse des Jasons B.P. 18066 30000 NIMES	En fonctionnement Autorisation	Non Seveso OUI
SA COVED	4038, Route de Montpellier 30000 NIMES	En fonctionnement Autorisation	Non Seveso NON
AUCHAN FRANCE	1608, avenue Joliot Curie Zone industrielle de Saint-Césaire 30000 NIMES	En fonctionnement Autorisation	Non Seveso NON
MAISON JOHANNES BOUBEE (SAS)	ZAC GREZAN 115 rue BACCHUS 30000 NIMES	En fonctionnement Autorisation	Non Seveso NON
PAPREC RESEAU	Mas de Mayan - Carrière du Mas de Cheylon 30000 NIMES	En fonctionnement Autorisation	Non Seveso NON
COMMUNAUTE AGGLOMERATION NIMES METROPOLE	Lieu-dit Les Lauzières 30000 NIMES	En fonctionnement Autorisation	Non Seveso NON
SARL C.V.M	Puech Vert Ouest (Les Lauzières) 30000 NIMES	En fonctionnement Autorisation	Non Seveso NON
CARRIERES DE FRANCE	Petit Roc Taille 30000 NIMES	En fonctionnement Autorisation	Non Seveso NON
MAIRE de NIMES (Les Lauzières)	Les Lauzières - Décharge Route de Sauve 30000 NIMES	En cessation d'activité INCONNU	Non Seveso NON
LANGUEDOC LAVAGE SARL (Grézan)	825 rue Bacchus ZI de Grézan 30000 NIMES	En fonctionnement Autorisation	Non Seveso NON
MAIRE de NIMES (SDI Les Lauzières)	Route de Sauve - Les Lauzières 30900 NIMES	En fonctionnement Enregistrement	Non Seveso NON
VIGNERONS DES GARRIGUES (UCA)	chemin du chai ZI Saint-Césaire 30000 NIMES	En cessation d'activité INCONNU	Non Seveso NON
THALUM PROMOTION SAS	ZAC de Grézan IV 30000 NIMES	En construction INCONNU	Non Seveso NON

128



## EXPERTISES DIAGNOSTICS IMMOBILIERS DU LANGUEDOC

Agence: 45 rue Gilles Roberval - Le Roberval 2 - 30900 Nîmes  
E-mail: [contact@edil-expertises.com](mailto:contact@edil-expertises.com) - Web: [www.edil-expertises.com](http://www.edil-expertises.com)  
Tél. 09 72 54 12 40 - Fax. 09 72 54 12 41

SIRET: 510 020 761 00019 - APE 7120B

### DOSSIER DE DIAGNOSTICS TECHNIQUES

N° 195257

#### **Désignation**

##### **Désignation du Bien :**

Type de bâtiment : Habitation (partie privative d'immeuble)  
Année de construction : Avant 1949 (date inconnue)  
Adresse : 20 Rue des Orangers, 30000 NÎMES  
Références cadastrales : DO n°1394  
Detail : Lot n°11

##### **Usage constaté :**

Un appartement situé au premier étage d'un ensemble immobilier.

##### **Désignation de l'opérateur de diagnostic :**

Nom et prénom : Alain JAUBERT

##### **Détails de la mission :**

Repérage effectué le : 16/07/2019  
Rapport rédigé le 16/07/2019 à Nîmes

##### **Désignation du donneur d'ordre :**

Nom : Maître MOMBELLETT Vincent  
Adresse : 25 avenue Jean Jaurès BP 11055, 30014 NÎMES Cedex 1  
Qualité : Huissier de justice

#### **Description générale du bien**









129

**Pièces ou parties de l'immeuble non visitées**

Néant

**Liste des contrôles et rappel des conclusions**

	Prestations	Conclusion
	Mesurage	Superficie Loi Carrez totale : 56,35 m <sup>2</sup>
	DPE	Le diagnostiqueur n'a pas été en mesure d'établir un DPE car il n'existe pas de système de chauffage fixe.
	Amiante	Dans le cadre de la mission, il n'a pas été repéré de matériaux et produits susceptibles de contenir de l'amiante.
	CREP	Lors de la présente mission il n'a pas été repéré de revêtements contenant du plomb au-delà des seuils en vigueur.
	Électricité	L'installation intérieure d'électricité comporte une ou des anomalies pour laquelle ou lesquelles il est vivement recommandé d'agir afin d'éliminer les dangers qu'elle(s) présente(nt). L'installation intérieure d'électricité n'était pas alimentée lors du diagnostic. Les vérifications de fonctionnement des dispositifs de protection à courant différentiel résiduel n'ont pu être effectuées.
	Etat Termite	Il n'a pas été repéré d'indice d'infestation de termites.
	ERP	Le bien est situé dans le périmètre d'un plan de prévention des risques naturels (Inondation) Le bien n'est pas situé dans le périmètre d'un plan de prévention des risques miniers Le bien n'est pas situé dans le périmètre d'un plan de prévention des risques technologiques Zone sismique définie en zone 2 selon la réglementation parasismique 2011

**Réserves :**

En complétant le présent rapport, le signataire ne se porte pas garant de la pertinence des conclusions qu'il recense. Il s'interdit d'ailleurs de procéder, à ce titre, à des investigations particulières.

Ce rapport de synthèse ne peut en conséquence en aucun cas se substituer aux rapports de diagnostic technique imposé par la législation ; lesquels, pour ce qui est des conclusions reportées ci-dessus, sont annexés au dossier.

Il appartiendra donc à l'utilisateur du présent rapport de prendre connaissance et de s'assurer du bien-fondé du contenu détaillé de ces différents documents.

130



## EXPERTISES DIAGNOSTICS IMMOBILIERS DU LANGUEDOC

Agence: 45 rue Gilles Roberval - Le Roberval 2 - 30900 Nîmes  
E-mail: contact@edil-expertises.com - Web: www.edil-expertises.com  
Tél. 09 72 54 12 40 - Fax. 09 72 54 12 41

SIRET 510 020 761 00019 - APE 7120B

### ATTESTATION SUR L'HONNEUR

Je soussigné, Alain JAUBERT, opérateur en diagnostics immobiliers au sein de la société EXPERTISES DIAGNOSTICS IMMOBILIERS DU LANGUEDOC (EDIL), exerçant conformément à l'application de l'article L271-6 du Code de la Construction et de l'Habitation, atteste sur l'honneur que :

La présente prestation est réalisée en totale indépendance et impartialité. Je dispose des compétences requises pour effectuer les diagnostics réglementaires suivants ainsi qu'en attestent mes certifications de compétences :

Prestations	Nom du diagnostiqueur	Entreprise de certification	N° Certification	Echéance certif
Plomb	Alain JAUBERT	Qualixpert	C717	15/05/2023
DPE	Alain JAUBERT	Qualixpert	C717	27/06/2023
DPE sans mention	Alain JAUBERT	Qualixpert	C717	27/06/2023
Gaz	Alain JAUBERT	Qualixpert	C717	04/02/2023
Electricité	Alain JAUBERT	Qualixpert	C717	18/12/2023
Termites	Alain JAUBERT	Qualixpert	C717	22/01/2023
Amiante	Alain JAUBERT	Qualixpert	C717	22/01/2023

- Avoir souscrit à une assurance (AXA Assurances n° 10093185104 valable jusqu'au 31/12/2019) permettant de couvrir les conséquences d'un engagement de ma responsabilité en raison de mes interventions.
- N'avoir aucun lien de nature à porter atteinte à mon impartialité et à mon indépendance ni avec le propriétaire ou son mandataire, ni avec une entreprise pouvant réaliser des travaux sur les ouvrages, installations ou équipements pour lesquels il m'est demandé d'établir les états, constats et diagnostics composant le dossier.
- Disposer d'une organisation et des moyens (en matériel et en personnel) appropriés pour effectuer les états, constats et diagnostics composant le dossier.

J'ai conscience que toute fausse déclaration ainsi que toute intervention effectuée en violation des contraintes légales est passible de sanctions pénales d'un montant de 1 500 euros par infraction constatée, le double en cas de récidive.

Fait à NÎMES, le 16/07/2019

**EDIL**  
ZAC PALE 2000  
255, rue Claude LECOCQ  
34080 MONTPELLIER  
Tél. : 09.72.54.12.40 - Fax : 09.72.54.12.41  
SIRET 510 020 761 00019 - APE 7120B

Textes réglementaires de référence : \_ Code de la Construction et de l'Habitation, articles R271-3 et R271-6 \_ Décret n°2006-1114 du 5 septembre 2007 relatif aux diagnostics techniques immobiliers et modifiant le code de la construction et de l'habitation et le code de la santé publique

134

Votre Agent Général  
**MME PASTRE JEANTET VALERIE**  
8 BD DU HERMIN  
31500 TOUSSAIN  
☎ 04 67 78 30 96  
☎ 04 67 78 95 30  
N°ORIAS DS 041 300 (VALERIE  
PASTRE JEANTET)  
Site ORIAS [www.orias.fr](http://www.orias.fr)



**réinventons / notre métier**



SARL EDIL  
45 RUE GILLES ROBERVAL  
LE ROBERVAL II  
30900 NIMES

#### Votre contrat

Responsabilité Civile Prestataire  
Souscrit le 03/11/2017

#### Vos références

Contrat  
**10093185104**  
Client  
**2754339604**

Date de signature  
07 janvier 2019

## Votre attestation Responsabilité Civile Prestataire

AXA France IARD atteste que :  
EDIL

Est titulaire du contrat d'assurance n° **10093185104** ayant pris effet le **03/11/2017**.

Ce contrat garantit les conséquences pécuniaires de la Responsabilité civile pouvant lui incomber du fait de l'exercice des activités suivantes :

Le repérage AMIANTE avant transaction, avant et après travaux, avant démolition, le dossier Technique Amiante, le diagnostic Amiante, le contrôle visuel amiante  
L'état des risques d'accessibilité au PLOMB (ERAP) et/ou le constat des risques d'exposition au plomb (CREP) et le diagnostic du risque d'intoxication par le plomb des peintures,

L'état du bâtiment relatif à la présence de TERMITES.

Le diagnostic de PERFORMANCE ENERGETIQUE.

L'état de l'installation intérieure de GAZ.

Le diagnostic des installations intérieures ELECTRIQUES.

Mesurage LOI CARREZ et LOI BOUTIN, attestation de superficie.

Descriptif de l'état d'un bien immobilier destiné à l'affectation d'un PRET A TAUX ZERO PLUS.

Certificats de conformité aux normes de surface et d'habitabilité.

Les recherches relatives à l'information des acquéreurs et des locataires de biens immobiliers sur l'état des RISQUES NATURELS ET TECHNOLOGIQUES majeurs.

AXA France IARD - 34, avenue de la République - 92100 Nanterre cedex - Immatriculée au RCS de Nanterre sous le n° 320 602 435 - Critères de sélection en vertu des  
Règles de sélection d'assurés émetteurs de P.C.I. et P.C.P. dans les domaines cités par l'AXA Assurances France Assurances

1/3

132







Certificat N° C0717

Monsieur Alain JAUBERT

Certifié dans le cadre du processus de certification PR04 consultable sur [www.qualipert.com](http://www.qualipert.com) conformément à l'ordonnance 2005-655 titre III du 8 juin 2005 et au décret 2006-1114 du 05 septembre 2006.



dans le(s) domaine(s) suivant(s) :

Amiante avec mention	Certificat valable Du 23/01/2018 au 22/01/2023	Arrêté du 25 juillet 2016 définissant les critères de certification des compétences des personnes physiques opérateurs de repérages, d'évaluation périodique de l'état de conservation des matériaux et produits contenant de l'amiante, et d'examen visuel après travaux dans les immeubles bâtis et les critères d'accréditation des organismes de certification.
Etat des installations intérieures d'électricité	Certificat valable Du 19/12/2018 au 18/12/2023	Arrêté du 8 juillet 2008 modifié définissant les critères de certification des compétences des personnes physiques réalisant l'état de l'installation intérieure d'électricité et les critères d'accréditation des organismes de certification.
Etat des installations intérieures de gaz	Certificat valable Du 05/02/2018 au 04/02/2023	Arrêté du 06 avril 2007 modifié définissant les critères de certification des compétences des personnes physiques réalisant l'état de l'installation intérieure de gaz et les critères d'accréditation des organismes de certification.
Diagnostic de performance énergétique tous types de bâtiments	Certificat valable Du 28/06/2018 au 27/06/2023	Arrêté du 16 octobre 2006 modifié définissant les critères de certification des compétences des personnes physiques réalisant le diagnostic de performance énergétique ou l'attestation de prise en compte de la réglementation thermique, et les critères d'accréditation des organismes de certification.
Etat relatif à la présence de termites dans le bâtiment mention Franco Métropolitains	Certificat valable Du 23/01/2018 au 22/01/2023	Arrêté du 30 octobre 2006 modifié définissant les critères de certification des compétences des personnes physiques réalisant l'état relatif à la présence de termites dans le bâtiment et les critères d'accréditation des organismes de certification.
Constat de risque d'exposition au plomb	Certificat valable Du 16/05/2018 au 15/05/2023	Arrêté du 21 novembre 2006 modifié définissant les critères de certification des compétences des personnes physiques opérateurs des constats de risque d'exposition au plomb, des diagnostics du risque d'intoxication par le plomb des peintures ou des contrôles après travaux en présence de plomb, et les critères d'accréditation des organismes de

Date d'établissement le mardi 03 juillet 2018

Marjorie ALBERT  
Directrice Administrative

REPUBLIQUE FRANCAISE

Ministère de l'Enseignement Supérieur et de la Recherche

*Conservatoire National des Arts et Métiers*

INSTITUT D'ETUDES ECONOMIQUES et JURIDIQUES APPLIQUEES à la CONSTRUCTION et à l'HABITATION

*Vu le code de l'éducation ;*

*Vu le décret du 22 avril 1988 relatif au Conservatoire National des Arts et Métiers ;*

*Vu l'arrêté du 8 août 1990 relatif à l'Institut d'études économiques et juridiques appliquées à la Construction et à l'Habitation (ICH) ;*

*Vu l'arrêté du 19 décembre 2006 portant inscription du diplôme de l'ICH au répertoire national des certifications professionnelles (RNCP) ;*

*Vu le procès-verbal des délibérations du jury en date du 13/11/08 constatant que Monsieur Alain JAUBERT a subi avec succès les épreuves des examens retracés au verso, est décerné le*

**DIPLOME D'ETUDES ECONOMIQUES ET JURIDIQUES  
APPLIQUEES A LA CONSTRUCTION ET A L'HABITATION**

*Section Expertise et estimation*

à *Monsieur Alain JAUBERT* ..... né le 18/05/68 à Arles (13)

*lui conférant le titre de*

***Spécialiste des techniques juridiques  
et économiques de l'immobilier***

Le titulaire



Alain JAUBERT

Le directeur de l'ICH



Alain Béchade

L'administrateur général du CNAM



Christian Forestier

1936

*Ce diplôme, décerné à Monsieur Alain JAUBERT est composé des unités d'enseignement suivantes :*

*Contrats de vente d'immeubles  
Droit des baux  
Economie immobilière  
Estimation des immeubles  
Expertise judiciaire  
Fiscalité immobilière  
Immobilier d'entreprise  
Marketing  
Statut et déontologie des professions immobilières  
Technologie du bâtiment - Urbanisme et aménagement*

*Le présent diplôme est inscrit au Répertoire National des Certifications Professionnelles (RNCP) au niveau II.  
par arrêté ministériel du 19 décembre 2006. Code NSF 313n*



137



## EXPERTISES DIAGNOSTICS IMMOBILIERS DU LANGUEDOC

Agence: 45 rue Gilles Roberval - Le Roberval 2 - 30900 Nîmes  
E-mail: contact@edil-expertises.com - Web: www.edil-expertises.com  
Tel. 09 72 54 12 40 - Fax 09 72 54 12 41

INSEE 510 020 761 00019 - APE 7120B

### Certificat de superficie Loi Carrez

Numéro de dossier : 195257  
Date du repérage : 16/07/2019

#### A - Désignation du ou des bâtiments

Adresse : .....20 Rue des Orangers 30000 NÎMES  
Références cadastrales : .....DO n° 1394  
Désignation du bien : .....Lot n°11  
Périmètre de repérage : .....Un appartement situé au premier étage d'un ensemble immobilier.

#### B - Désignation du client

*Propriétaire :*  
Nom et prénom : ....  
Adresse : .....  
*Donneur d'ordre :*  
Qualité (sur déclaration de l'intéressé) : **HUISSIER DE JUSTICE**  
Nom et prénom : .....**Maitre MOMBELLET Vincent**  
Adresse : .....**25 avenue Jean Jaures BP 11055 30014 NÎMES Cedex 1**

#### C - Désignation de l'opérateur de diagnostic

Nom et prénom : .....**Alain JAUBERT**  
Raison sociale et nom de l'entreprise : **Expertises Diagnostics Immobiliers du Languedoc**  
Adresse : .....**45 Rue Gilles Roberval, 30900 NÎMES**  
Numéro SIRET : **51002076100019**  
Désignation de la compagnie d'assurance : **AXA Assurances**  
Numéro de police et date de validité : **10093185104 valable jusqu'au 31/12/2019**  
Certification de compétence **C717** délivrée par : **LCC QUALIXPERT**, le **23/01/2018**

#### D - Surface totale du lot

**Surface loi Carrez totale : 56,35 m<sup>2</sup>**

La présente mission consiste à établir la superficie de la surface privative du bien ci-dessus désigné, afin de satisfaire aux dispositions de la loi n° 96/1107 du 18 décembre 1996 et du décret n° 97/532 du 23 mai 1997. La présente mission rend compte de l'état des superficies désignées à la date de leur visite. Elle n'est valable que tant que la structure et la disposition des pièces ne sont pas transformées par des travaux.

**Extrait de l'Article 4-1** - La superficie de la partie privative d'un lot ou d'une fraction de lot, mentionnée à l'article 46 de la loi du 10 juillet 1965, est la superficie des planchers des locaux clos et couverts après déduction des surfaces occupées par les murs, cloisons, marches et cages d'escalier, gaines, embrasures de portes et de fenêtres. Il n'est pas tenu compte des planchers des parties des locaux d'une hauteur inférieure à 1,80 m.

**Extrait Art.4-2** - Les lots ou fractions de lots d'une superficie inférieure à 8 mètres carrés ne sont pas pris en compte pour le calcul de la superficie mentionnée à l'article 4-1.



E - Détail des pièces

Pièces visitées	Surface Carrez	Surface annexe
1er étage - Séjour, cuisine	31,20	0,00
1er étage - Chambre 1	10,08	0,00
1er étage - Chambre 1 / SDE, WC	3,60	0,00
1er étage - Chambre 2	8,05	0,00
1er étage - Chambre 2 / SDE, WC	3,42	0,00

Fait à Nîmes, le 16/07/2019

Par Alain JAUBERT :

EDI  
ZAC P.M.C. 2001  
255, rue Charles FOULHES  
34080 MONTPELLIER  
Tél. : 09 72 54 12 40 - Fax : 09 72 54 12 41  
SIRET 510 20 741 0019 - APE 7120B

139



EXPERTISES DIAGNOSTICS IMMOBILIERS DU LANGUEDOC

Agence: 45 rue Gilles Roberval - Le Roberval 2 - 30900 Nîmes
E-mail: contact@edil-expertises.com - Web: www.edil-expertises.com
Tél. 09 72 54 12 40 - Fax: 09 72 54 12 41

09 72 54 12 40 - Fax: 09 72 54 12 41

Rapport de mission de repérage des matériaux et produits contenant de l'amiante pour l'établissement du constat établi à l'occasion de la vente d'un immeuble bâti (listes A et B de l'annexe 13-9 du Code de la Santé publique)

Numéro de dossier : 195257
Date du repérage : 16/07/2019

Désignation du ou des bâtiments

Adresse : 20 Rue des Orangers, 30000 NÎMES
Références cadastrales : DO 1394
Désignation du bien : Lot n°11
Périmètre de repérage : Un appartement situé au premier étage d'un ensemble immobilier.
Fonction principale du bâtiment : Habitation (partie privative d'immeuble)
Année de construction : Avant 1949 (date inconnue)

Désignation du client

Propriétaire :
Nom et prénom :
Adresse :
Donneur d'ordre :
Qualité (sur déclaration de l'intéressé) : Huissier de justice
Nom et prénom : Maître MOMBELLETT Vincent
Adresse : 25 avenue Jean Jaurès BP 11055, 30014 NÎMES Cedex 1

Désignation de l'opérateur de diagnostic

Nom et prénom : Alain JAUBERT
Raison sociale et nom de l'entreprise : Expertises Diagnostics Immobiliers du Languedoc
Adresse : 45 Rue Gilles Roberval, 30900 NÎMES
Numéro SIRET : 51002076100019
Désignation de la compagnie d'assurance : AXA Assurances
Numéro de police et date de validité : 10093185104 valable jusqu'au 31/12/2019
Certification de compétence C717 délivrée par : LCC QUALIXPERT, le 23/01/2018

Conclusion : Dans le cadre de mission décrit à l'article 3.2, il n'a pas été repéré de matériaux ou produits contenant de l'amiante.

Table with 2 columns: Références réglementaires et normatives, Textes réglementaires, Norme(s) utilisée(s)

Table with 1 column: Le rapport de repérage, Date d'émission du rapport de repérage, Diffusion, Pagination

140

Sommaire

- 1 Les conclusions
- 2 Le(s) laboratoire(s) d'analyses
- 3 La mission de repérage
  - 3.1 L'objet de la mission
  - 3.2 Le cadre de la mission
    - 3.2.1 L'intitulé de la mission
    - 3.2.2 Le cadre réglementaire de la mission
    - 3.2.3 L'objectif de la mission
    - 3.2.4 Le programme de repérage de la mission réglementaire.
    - 3.2.5 Programme de repérage complémentaire (le cas échéant)
    - 3.2.6 Le périmètre de repérage effectif
- 4 Conditions de réalisation du repérage
  - 4.1 Bilan de l'analyse documentaire
  - 4.2 Date d'exécution des visites du repérage in situ
  - 4.3 Écarts, adjonctions, suppressions par rapport aux normes en vigueur
  - 4.4 Plan et procédures de prélèvements
- 5 Résultats détaillés du repérage
  - 5.1 Liste des matériaux ou produits contenant de l'amiante, états de conservation, conséquences réglementaires (fiche de cotation)
  - 5.2 Liste des matériaux ou produits susceptibles de contenir de l'amiante, mais n'en contenant pas après analyse
  - 5.3 Liste des matériaux ou produits ne contenant pas d'amiante sur justificatif
- 6 Signatures
- 7 Annexes

1. – Les conclusions

**Avertissement :** les textes ont prévu plusieurs cadres réglementaires pour le repérage des matériaux ou produits contenant de l'amiante, notamment pour les cas de démolition d'immeuble. **La présente mission de repérage ne répond pas aux exigences prévues pour les missions de repérage des matériaux et produits contenant de l'amiante avant démolition d'immeuble ou avant réalisation de travaux dans l'immeuble concerné et son rapport ne peut donc pas être utilisé à ces fins.**

1.1. Dans le cadre de mission décrit à l'article 3.2, il n'a pas été repéré de matériaux ou produits contenant de l'amiante.

1.2. Dans le cadre de mission décrit à l'article 3.2 les locaux ou parties de locaux, composants ou parties de composants qui n'ont pu être visités et pour lesquels des investigations complémentaires sont nécessaires afin de statuer sur la présence ou l'absence d'amiante :

Localisation	Parties du local	Raison
Néant	-	

2. – Le(s) laboratoire(s) d'analyses

Raison sociale et nom de l'entreprise : Il n'a pas été fait appel à un laboratoire d'analyse

Adresse : -

Numéro de l'accréditation Cofrac : -

3. – La mission de repérage

3.1 L'objet de la mission

Dans le cadre de la vente de l'immeuble bâti, ou de la partie d'immeuble bâti, décrit en page de couverture du présent rapport, la mission consiste à repérer dans cet immeuble, ou partie d'immeuble, certains matériaux ou produits contenant de l'amiante conformément à la législation en vigueur.

Pour s'exonérer de tout ou partie de sa garantie des vices cachés, le propriétaire vendeur annexe à la promesse de vente ou au contrat de vente le présent rapport.



**3.2 Le cadre de la mission**

**3.2.1 L'intitulé de la mission**

«Repérage en vue de l'établissement du constat établi à l'occasion de la vente de tout ou partie d'un immeuble bâti».

**3.2.2 Le cadre réglementaire de la mission**

L'article L 271-4 du code de la construction et de l'habitation prévoit qu' «en cas de vente de tout ou partie d'un immeuble bâti, un dossier de diagnostic technique, fourni par le vendeur, est annexé à la promesse de vente ou, à défaut de promesse, à l'acte authentique de vente. En cas de vente publique, le dossier de diagnostic technique est annexé au cahier des charges.»

Le dossier de diagnostic technique comprend, entre autres, «l'état mentionnant la présence ou l'absence de matériaux ou produits contenant de l'amiante prévu à l'article L. 1334-13 du même code».

La mission, s'inscrivant dans ce cadre, se veut conforme aux textes réglementaires de référence mentionnés en page de couverture du présent rapport.

**3.2.3 L'objectif de la mission**

«Le repérage a pour objectif d'identifier et de localiser les matériaux et produits contenant de l'amiante mentionnés en annexe du Code de la santé publique.»

L'Annexe du Code de la santé publique est l'annexe 13.9 (liste A et B).

**3.2.4 Le programme de repérage de la mission réglementaire**

Le programme de repérage est défini à minima par l'Annexe 13.9 (liste A et B) du Code de la santé publique et se limite pour une mission normale à la recherche de matériaux et produits contenant de l'amiante dans les composants et parties de composants de la construction y figurant.

*En partie droite l'extrait du texte de l'Annexe 13.9*

**Important** : Le programme de repérage de la mission de base est limitatif. Il est plus restreint que celui élaboré pour les missions de repérage de matériaux ou produits contenant de l'amiante avant démolition d'immeuble ou celui à élaborer avant réalisation de travaux.

**3.2.5 Programme de repérage complémentaire (le cas échéant)**

En plus du programme de repérage réglementaire, le présent rapport porte sur les parties de composants suivantes :

Composant de la construction	Partie du composant ayant été inspecté (Description)	Sur demande ou sur information
Néant	-	

**3.2.6 Le périmètre de repérage effectif**

Il s'agit de l'ensemble des locaux ou parties de l'immeuble concerné par la mission de repérage figurant sur le schéma de repérage joint en annexe à l'exclusion des locaux ou parties d'immeuble n'ayant pu être visités.

Descriptif des pièces visitées

1er étage - Séjour, cuisine,  
1er étage - Chambre 1,

1er étage - Chambre 1 / SDE, WC,  
1er étage - Chambre 2,  
1er étage - Chambre 2 / SDE, WC

Localisation	Description
--------------	-------------

Liste A	
Composant de la construction	Partie du composant à repérer ou à inspecter
Plancher, Colonnades, Escaliers, Escaliers extérieurs	Planchers
	Colonnades
	Escaliers extérieurs
Liste B	
Composant de la construction	Partie du composant à repérer ou à inspecter
Murs, Cloisons "en creux" et Portes (périphériques et adossés)	Enduits peints
	Enduits métalliques (lames de barostripes)
	Enduits métalliques (cassette-cassés)
	Enduits en plâtre (cassette-cassés)
	Enduits en plâtre (cassette-cassés)
	Enduits en plâtre (cassette-cassés)
Cloisons (légères et profilées), Jambes et Coffres de portes	Enduits peints
	Planchers de portes
2. Planchers et planchers	
Planchers, Portes et Chapeaux, Grilles et Coffres de portes	Enduits peints
	Planchers en bois ou stratifiés
Planchers	Enduits peints
3. Cloisons, cloisons et équipements intérieurs	
Cloisons de portes (en creux, portes, portes)	Coffres
	Enduits en plâtre
Chapeaux (cassés, coupés)	Chapeaux coupés
	Chapeaux coupés
Portes coupées	Jambes (cassés)
	Jambes (cassés)
Portes coupées	Coffres
	Enduits peints
4. Démolitions extérieures	
Toitures	Planchers (cassés, coupés)
	Planchers (cassés, coupés)
	Ardoises (cassées)
	Ardoises (cassées)
	Ardoises (cassées)
	Ardoises (cassées)
	Ardoises (cassées)
Bancs, es et façades extérieures	Enduits peints
	Enduits peints
	Ardoises (cassées)
	Ardoises (cassées)
Coffres de portes en creux, portes	Enduits peints
	Enduits peints
	Enduits peints

*AN2*



Localisation	Description
1er étage - Séjour, cuisine	Sol : Pierres Mur A, B, C, D, E, F, G, H : Placoplâtre brut Plafond : Poutres bois et Peinture Plafond : Bois et Peinture Fenêtre 1 F : Bois et Peinture Fenêtre 2 H : Bois et Peinture Fenêtre 3 H : Bois et Peinture Porte A : Bois et Peinture
1er étage - Chambre 1	Sol : Pierres Mur A, B, C, D : Placoplâtre brut Plafond : Poutres bois et Peinture Plafond : Bois et Peinture Fenêtre B : Bois et Peinture Porte 1 A : Bois et Peinture Porte 2 D : Bois et Peinture
1er étage - Chambre 2 / SDE, WC	Sol : Béton Mur A, B, C, D : Placoplâtre brut Mur A, B, C : Placoplâtre brut et Faïence Plafond : Plâtre et Peinture
1er étage - Chambre 1 / SDE, WC	Sol : Béton Mur A, B, C, D : Placoplâtre brut Mur A, B, C : Placoplâtre brut et Faïence Plafond : Plâtre et Peinture
1er étage - Chambre 2	Sol : Béton Mur A, B, C, D : Placoplâtre brut Plafond : Placoplâtre brut Fenêtre D : Bois et Peinture

#### 4. – Conditions de réalisation du repérage

##### 4.1 Bilan de l'analyse documentaire

Documents demandés	Documents remis
Rapports concernant la recherche d'amiante déjà réalisés	Non
Documents décrivant les ouvrages, produits, matériaux et protections physiques mises en place	Non
Éléments d'information nécessaires à l'accès aux parties de l'immeuble bâti en toute sécurité	Non
Etat descriptif de division	Non

Observations : Néant

##### 4.2 Date d'exécution des visites du repérage in situ

Date de la commande : 16/07/2019  
Date(s) de visite de l'ensemble des locaux : 16/07/2019  
Heure d'arrivée :  
Durée du repérage : 01 h 00

##### 4.3 Écarts, adjonctions, suppressions par rapport aux normes en vigueur

La mission de repérage s'est déroulée conformément aux prescriptions de la norme NF X 46-020, révision de décembre 2008.

##### 4.4 Plan et procédures de prélèvements

Néant

#### 5. – Résultats détaillés du repérage

##### 5.1 Liste des matériaux ou produits contenant de l'amiante, états de conservation, conséquences réglementaires (fiche de cotation)

Matériaux ou produits contenant de l'amiante

143

**Constat de repérage Amiante** n° 195257

Localisation	Identifiant + Description	Conclusion (justification)	Etat de conservation** et préconisations*
Néant	-		

\* Un détail des conséquences réglementaires et recommandations est fournis en annexe 7.4 de ce présent rapport  
 \*\* détails fournis en annexe 7.3 de ce présent rapport

**5.2 Listes des matériaux et produits ne contenant pas d'amiante après analyse**

Localisation	Identifiant + Description
Néant	-

**5.3 Liste des matériaux ou produits ne contenant pas d'amiante sur justificatif**

Localisation	Identifiant + Description
Néant	-

**6. – Signatures**

*Nota :* Le présent rapport est établi par une personne dont les compétences sont certifiées par **LCC QUALIXPERT** 17 rue Borrel 81100 CASTRES (détail sur [www.cofrac.fr](http://www.cofrac.fr) programme n°4-4-11)

Fait à Nîmes, le 16/07/2019

Par Alain JAUBERT :

EDI  
 ZAC PAVÉ 2000015  
 275, rue Capelle 31000 Nîmes  
 34089 Nîmes Cedex 03  
 TEL : 09 72 54 12 41 FAX : 09 72 54 12 41  
 SIRET : 191 20761 00019 APE 7129B

**ANNEXES**

Au rapport de mission de repérage n° 195257

**Informations conformes à l'annexe III de l'arrêté du 12 décembre 2012**

Les maladies liées à l'amiante sont provoquées par l'inhalation des fibres. Toutes les variétés d'amiante sont classées comme substances cancérogènes avérées pour l'homme. L'inhalation de fibres d'amiante est à l'origine de cancers (mésothéliomes, cancers broncho-pulmonaires) et d'autres pathologies non cancéreuses (épanchements pleuraux, plaques pleurales).

L'identification des matériaux et produits contenant de l'amiante est un préalable à l'évaluation et à la prévention des risques liés à l'amiante. Elle doit être complétée par la définition et la mise en œuvre de mesures de gestion adaptées et proportionnées pour limiter l'exposition des occupants présents temporairement ou de façon permanente dans l'immeuble. L'information des occupants présents temporairement ou de façon permanente est un préalable essentiel à la prévention du risque d'exposition à l'amiante.

Il convient donc de veiller au maintien du bon état de conservation des matériaux et produits contenant de l'amiante afin de remédier au plus tôt aux situations d'usure anormale ou de dégradation.

Il conviendra de limiter autant que possible les interventions sur les matériaux et produits contenant de l'amiante qui ont été repérés et de faire appel aux professionnels qualifiés, notamment dans le cas de retrait ou de confinement de ce type de matériau ou produit.

Enfin, les déchets contenant de l'amiante doivent être éliminés dans des conditions strictes.

Renseignez-vous auprès de votre mairie ou de votre préfecture. Pour connaître les centres d'élimination près de chez vous, consultez la base de données « déchets » gérée par l'ADEME, directement accessible sur le site internet [www.sinoe.org](http://www.sinoe.org).

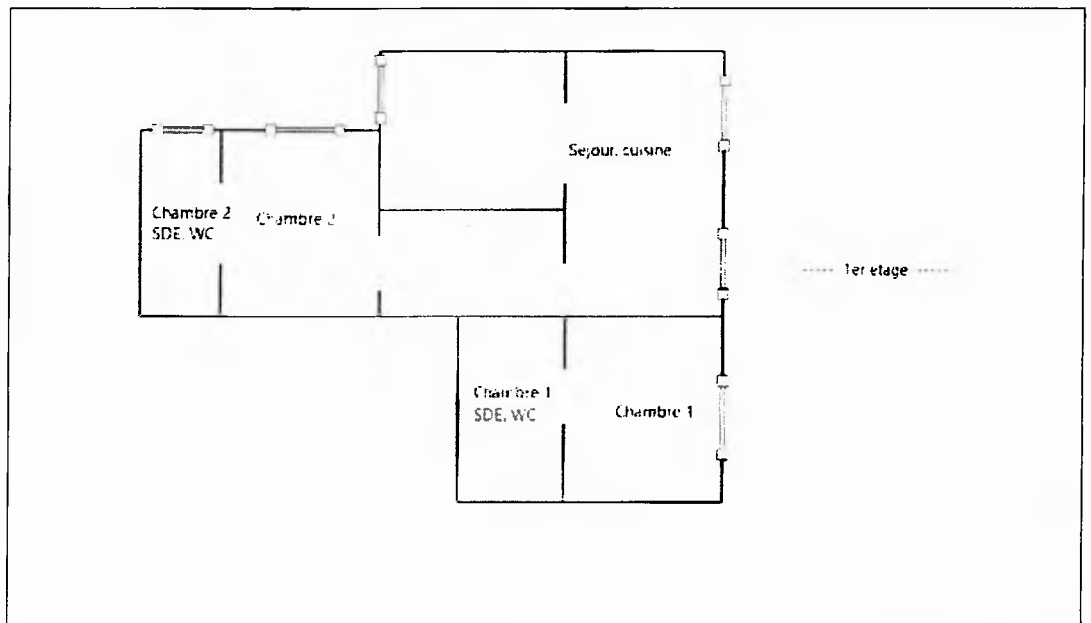
144

## Sommaire des annexes

### 7 Annexes

- 7.1 Schéma de repérage
- 7.2 Rapports d'essais
- 7.3 Grilles réglementaires d'évaluation de l'état de conservation des matériaux et produits contenant de l'amiante
- 7.4 Conséquences réglementaires et recommandations
- 7.5 Recommandations générales de sécurité
- 7.6 Documents annexés au présent rapport

#### 7.1 - Annexe - Schéma de repérage



#### 7.2 - Annexe - Rapports d'essais

##### Identification des prélèvements :

Identifiant et prélèvement	Localisation	Composant de la construction	Parties du composant	Description
-	-	-	-	-

##### Copie des rapports d'essais :

145

Aucun rapport d'essai n'a été fourni ou n'est disponible

7.3 - Annexe - Evaluation de l'état de conservation des matériaux et produits contenant de l'amiante

Grilles d'évaluation de l'état de conservation des matériaux ou produit de la liste A

Aucune évaluation n'a été réalisée

Critères d'évaluation de l'état de conservation des matériaux ou produit de la liste A

1. Classification des différents degrés d'exposition du produit aux circulations d'air

Fort	Moyen	Faible
<p>1° Il n'existe pas de système spécifique de ventilation, la pièce ou la zone homogène évaluée est ventilée par ouverture des fenêtres, ou</p> <p>2° Le faux plafond se trouve dans un local qui présente une (ou plusieurs) façade(s) ouverte(s) sur l'extérieur susceptible(s) de créer des situations à forts courants d'air, ou</p> <p>3° Il existe un système de ventilation par insufflation d'air dans le local et l'orientation du jet d'air est telle que celui-ci affecte directement le faux plafond contenant de l'amiante.</p>	<p>1° Il existe un système de ventilation par insufflation d'air dans le local et l'orientation du jet est telle que celui-ci n'affecte pas directement le faux plafond contenant de l'amiante, ou</p> <p>2° Il existe un système de ventilation avec reprise(s) d'air au niveau du faux plafond (système de ventilation à double flux).</p>	<p>1° Il n'existe ni ouvrant ni système de ventilation spécifique dans la pièce ou la zone évaluée, ou</p> <p>2° Il existe dans la pièce ou la zone évaluée, un système de ventilation par extraction dont la reprise d'air est éloignée du faux plafond contenant de l'amiante.</p>

2. Classification des différents degrés d'exposition du produit aux chocs et vibrations

Fort	Moyen	Faible
<p>L'exposition du produit aux chocs et vibrations sera considérée comme forte dans les situations où l'activité dans le local ou à l'extérieur engendre des vibrations, ou rend possible les chocs directs avec le faux plafond contenant de l'amiante (ex : hall industriel, gymnase, discothèque...).</p>	<p>L'exposition du produit aux chocs et vibrations sera considérée comme moyenne dans les situations où le faux plafond contenant de l'amiante n'est pas exposé aux dommages mécaniques mais se trouve dans un lieu très fréquenté (ex : supermarché, piscine, théâtre...).</p>	<p>L'exposition du produit aux chocs et vibrations sera considérée comme faible dans les situations où le faux plafond contenant de l'amiante n'est pas exposé aux dommages mécaniques, n'est pas susceptible d'être dégradé par les occupants ou se trouve dans un local utilisé à des activités tertiaires passives.</p>

Grilles d'évaluation de l'état de conservation des matériaux ou produit de la liste B

Aucune évaluation n'a été réalisée

Critères d'évaluation de l'état de conservation des matériaux ou produit de la liste B

1. Classification des niveaux de risque de dégradation ou d'extension de la dégradation du matériau.

Risque faible de dégradation ou d'extension de dégradation	Risque de dégradation ou d'extension à terme de la dégradation	Risque de dégradation ou d'extension rapide de la dégradation
<p>L'environnement du matériau contenant de l'amiante ne présente pas ou très peu de risque pouvant entraîner à terme, une dégradation ou une extension de la dégradation du matériau.</p>	<p>L'environnement du matériau contenant de l'amiante présente un risque pouvant entraîner à terme, une dégradation ou une extension de la dégradation du matériau.</p>	<p>L'environnement du matériau contenant de l'amiante présente un risque important pouvant entraîner rapidement, une dégradation ou une extension de la dégradation du matériau.</p>

Légende : EP = évaluation périodique ; AC1 = action corrective de premier niveau ; AC2 = action corrective de second niveau.


L'évaluation du risque de dégradation lié à l'environnement du matériau ou produit prend en compte :

- Les agressions physiques intrinsèques au local (ventilation, humidité, etc...) selon que le risque est probable ou avéré ;
  - La sollicitation des matériaux ou produits liée à l'activité des locaux, selon qu'elle est exceptionnelle/faible ou quotidienne/forte.
- Elle ne prend pas en compte certains facteurs fluctuants d'aggravation de la dégradation des produits et matériaux, comme la fréquence d'occupation du local, la présence d'animaux nuisibles, l'usage réel des locaux, un défaut d'entretien des équipements, etc...

7.4 - Annexe - Conséquences réglementaires et recommandations

Conséquences réglementaires suivant l'état de conservation des matériaux ou produit de la liste A

Article R1334-27 : En fonction du résultat du diagnostic obtenu à partir de la grille d'évaluation de l'arrêté du 12 décembre 2012, le propriétaire met en œuvre les préconisations mentionnées à l'article R1334-20 selon les modalités suivantes :



**Score 1** – L'évaluation périodique de l'état de conservation de ces matériaux et produits de la liste A contenant de l'amiante est effectué dans un délai maximal de trois ans à compter de la date de remise au propriétaire du rapport de repérage ou des résultats de la dernière évaluation de l'état de conservation, ou à l'occasion de toute modification substantielle de l'ouvrage et de son usage. La personne ayant réalisé cette évaluation en remet les résultats au propriétaire contre accusé de réception.

**Score 2** – La mesure d'empoussièrement dans l'air est effectuée dans les conditions définies à l'article R1334-25, dans un délai de trois mois à compter de la date de remise au propriétaire du rapport de repérage ou des résultats de la dernière évaluation de l'état de conservation. L'organisme qui réalise les prélèvements d'air remet les résultats des mesures d'empoussièrement au propriétaire contre accusé de réception.

**Score 3** – Les travaux de confinement ou de retrait de l'amiante sont mis en œuvre selon les modalités prévues à l'article R. 1334-29.

**Article R1334-28** : Si le niveau d'empoussièrement mesuré dans l'air en application de l'article R1334-27 est inférieur ou égal à la valeur de cinq fibres par litre, le propriétaire fait procéder à l'évaluation périodique de l'état de conservation des matériaux et produits de la liste A contenant de l'amiante prévue à l'article R1334-20, dans un délai maximal de trois ans à compter de la date de remise des résultats des mesures d'empoussièrement ou à l'occasion de toute modification substantielle de l'ouvrage ou de son usage.

Si le niveau d'empoussièrement mesuré dans l'air en application de l'article R1334-27 est supérieur à cinq fibres par litre, le propriétaire fait procéder à des travaux de confinement ou de retrait de l'amiante, selon les modalités prévues à l'article R1334-29.

**Article R1334-29** : Les travaux précités doivent être achevés dans un délai de trente-six mois à compter de la date à laquelle sont remis au propriétaire le rapport de repérage ou les résultats des mesures d'empoussièrement ou de la dernière évaluation de l'état de conservation.

Pendant la période précédant les travaux, des mesures conservatoires appropriées doivent être mises en œuvre afin de réduire l'exposition des occupants et de la maintenir au niveau le plus bas possible, et dans tous les cas à un niveau d'empoussièrement inférieur à cinq fibres par litre. Les mesures conservatoires ne doivent conduire à aucune sollicitation des matériaux et produits concernés par les travaux.

Le propriétaire informe le préfet du département du lieu d'implantation de l'immeuble concerné, dans un délai de deux mois à compter de la date à laquelle sont remis le rapport de repérage ou les résultats des mesures d'empoussièrement ou de la dernière évaluation de l'état de conservation, des mesures conservatoires mises en œuvre, et, dans un délai de douze mois, des travaux à réaliser et de l'échéancier proposé.

**Article R. 1334-29-3 :**

I) A l'issue des travaux de retrait ou de confinement de matériaux et produits de la liste A mentionnés à l'article R.1334-29, le propriétaire fait procéder par une personne mentionnée au premier alinéa de l'article R.1334-23, avant toute restitution des locaux traités, à un examen visuel de l'état des surfaces traitées. Il fait également procéder, dans les conditions définies à l'article R.1334-25, à une mesure du niveau d'empoussièrement dans l'air après démantèlement du dispositif de confinement. Ce niveau doit être inférieur ou égal à cinq fibres par litre.

II) Si les travaux ne conduisent pas au retrait total des matériaux et produits de la liste A contenant de l'amiante, il est procédé à une évaluation périodique de l'état de conservation de ces matériaux et produits résiduels dans les conditions prévues par l'arrêté mentionné à l'article R.1334-20, dans un délai maximal de trois ans à compter de la date à laquelle sont remis les résultats du contrôle ou à l'occasion de toute modification substantielle de l'ouvrage ou de son usage.

III) Lorsque des travaux de retrait ou de confinement de matériaux et produits de la liste B contenant de l'amiante sont effectués à l'intérieur de bâtiment occupés ou fréquentés, le propriétaire fait procéder, avant toute restitution des locaux traités, à l'examen visuel et à la mesure d'empoussièrement dans l'air mentionnée au premier alinéa du présent article.

#### Détail des préconisations suivant l'état de conservation des matériaux ou produit de la liste B

1. **Réalisation d'une « évaluation périodique »**, lorsque le type de matériau ou produit concerné contenant de l'amiante, la nature et l'étendue des dégradations qu'il présente et l'évaluation du risque de dégradation ne conduisent pas à conclure à la nécessité d'une action de protection immédiate sur le matériau ou produit, consistant à :
  - a) Contrôler périodiquement que l'état de dégradation des matériaux et produits concernés ne s'aggrave pas et, le cas échéant, que leur protection demeure en bon état de conservation ;
  - b) Rechercher, le cas échéant, les causes de dégradation et prendre les mesures appropriées pour les supprimer.
2. **Réalisation d'une « action corrective de premier niveau »**, lorsque le type de matériau ou produit concerné contenant de l'amiante, la nature et l'étendue des dégradations et l'évaluation du risque de dégradation conduisent à conclure à la nécessité d'une action de remise en état limitée au remplacement, au recouvrement ou à la protection des seuls éléments dégradés, consistant à :
  - a) Rechercher les causes de la dégradation et définir les mesures correctives appropriées pour les supprimer ; b) Procéder à la mise en œuvre de ces mesures correctives afin d'éviter toute nouvelle dégradation et, dans l'attente, prendre les mesures de protection appropriées afin de limiter le risque de dispersion des fibres d'amiante ;
  - c) Veiller à ce que les modifications apportées ne soient pas de nature à aggraver l'état des autres matériaux et produits contenant de l'amiante restant accessibles dans la même zone ;
  - d) Contrôler périodiquement que les autres matériaux et produits restant accessibles ainsi que, le cas échéant, leur protection demeurent en bon état de conservation.

Il est rappelé l'obligation de faire appel à une entreprise certifiée pour le retrait ou le confinement.
3. **Réalisation d'une « action corrective de second niveau »**, qui concerne l'ensemble d'une zone, de telle sorte que le matériau ou produit ne soit plus soumis à aucune agression ni dégradation, consistant à :
  - a) Prendre, tant que les mesures mentionnées au c) (paragraphe suivant) n'ont pas été mises en place, les mesures conservatoires appropriées pour limiter le risque de dégradation et la dispersion des fibres d'amiante. Cela peut consister à adapter, voire condamner l'usage des locaux concernés afin d'éviter toute exposition et toute dégradation du matériau ou produit contenant de l'amiante. Durant les mesures conservatoires, et afin de vérifier que celles-ci sont adaptées, une mesure d'empoussièrement est réalisée, conformément aux dispositions du code de la santé publique ;
  - b) Procéder à une analyse de risque complémentaire, afin de définir les mesures de protection ou de retrait les plus adaptées, prenant en compte l'intégralité des matériaux et produits contenant de l'amiante dans la zone concernée ;
  - c) Mettre en œuvre les mesures de protection ou de retrait définies par l'analyse de risque ;
  - d) Contrôler périodiquement que les autres matériaux et produits restant accessibles, ainsi que leur protection, demeurent en bon état de conservation.

En fonction des situations particulières rencontrées lors de l'évaluation de l'état de conservation, des compléments et précisions à ces recommandations sont susceptibles d'être apportées.

### 7.5 - Annexe - Recommandations générales de sécurité

L'identification des matériaux et produits contenant de l'amiante est un préalable à l'évaluation et à la prévention des risques liés à la présence d'amiante dans un bâtiment. Elle doit être complétée par la définition et la mise en œuvre de mesures de gestion adaptées et proportionnées pour limiter l'exposition des occupants présents temporairement ou de façon permanente dans le bâtiment et des personnes appelées à intervenir sur les matériaux ou produits contenant de l'amiante. Les recommandations générales de sécurité définies ci-après rappellent les règles de base destinées à prévenir les expositions. Le propriétaire (ou, à défaut, l'exploitant) de l'immeuble concerné adapte ces recommandations aux particularités de

147

chaque bâtiment et de ses conditions d'occupation ainsi qu'aux situations particulières rencontrées.

Ces recommandations générales de sécurité ne se substituent en aucun cas aux obligations réglementaires existantes en matière de prévention des risques pour la santé et la sécurité des travailleurs, inscrites dans le code du travail.

### 1. Informations générales

#### a) Dangerosité de l'amiante

Les maladies liées à l'amiante sont provoquées par l'inhalation des fibres. Toutes les variétés d'amiante sont classées comme substances cancérogènes avérées pour l'homme. Elles sont à l'origine de cancers qui peuvent atteindre soit la plèvre qui entoure les poumons (mésothéliomes), soit les bronches et/ou les poumons (cancers broncho-pulmonaires). Ces lésions surviennent longtemps (souvent entre 20 à 40 ans) après le début de l'exposition à l'amiante. Le Centre international de recherche sur le cancer (CIRC) a également établi récemment un lien entre exposition à l'amiante et cancers du larynx et des ovaires. D'autres pathologies, non cancéreuses, peuvent également survenir en lien avec une exposition à l'amiante. Il s'agit exceptionnellement d'épanchements pleuraux (liquide dans la plèvre) qui peuvent être récidivants ou de plaques pleurales (qui épaississent la plèvre). Dans le cas d'empoussièrement important, habituellement d'origine professionnelle, l'amiante peut provoquer une sclérose (asbestose) qui réduira la capacité respiratoire et peut dans les cas les plus graves produire une insuffisance respiratoire parfois mortelle. Le risque de cancer du poumon peut être majoré par l'exposition à d'autres agents cancérogènes, comme la fumée du tabac.

#### b) Présence d'amiante dans des matériaux et produits en bon état de conservation

L'amiante a été intégré dans la composition de nombreux matériaux utilisés notamment pour la construction. En raison de son caractère cancérogène, ses usages ont été restreints progressivement à partir de 1977, pour aboutir à une interdiction totale en 1997.

En fonction de leur caractéristique, les matériaux et produits contenant de l'amiante peuvent libérer des fibres d'amiante en cas d'usure ou lors d'interventions mettant en cause l'intégrité du matériau ou produit (par exemple perçage, ponçage, découpe, friction...). Ces situations peuvent alors conduire à des expositions importantes si des mesures de protection renforcées ne sont pas prises.

Pour rappel, les matériaux et produits répertoriés aux listes A et B de l'annexe 13-9 du code de la santé publique font l'objet d'une évaluation de l'état de conservation dont les modalités sont définies par arrêté. Il convient de suivre les recommandations émises par les opérateurs de repérage dits « diagnostiqueurs » pour la gestion des matériaux ou produits repérés.

De façon générale, il est important de veiller au maintien en bon état de conservation des matériaux et produits contenant de l'amiante et de remédier au plus tôt aux situations d'usure anormale ou de dégradation de ceux-ci.

### 2. Intervention de professionnels soumis aux dispositions du code du travail

Il est recommandé aux particuliers d'éviter dans la mesure du possible toute intervention directe sur des matériaux et produits contenant de l'amiante et de faire appel à des professionnels compétents dans de telles situations.

Les entreprises réalisant des opérations sur matériaux et produits contenant de l'amiante sont soumises aux dispositions des articles R. 4412-94 à R. 4412-148 du code du travail. Les entreprises qui réalisent des travaux de retrait ou de confinement de matériaux et produits contenant de l'amiante doivent en particulier être certifiées dans les conditions prévues à l'article R. 4412-129. Cette certification est obligatoire à partir du 1er juillet 2013 pour les entreprises effectuant des travaux de retrait sur l'enveloppe extérieure des immeubles bâtis et à partir du 1er juillet 2014 pour les entreprises de génie civil.

Des documents d'information et des conseils pratiques de prévention adaptés sont disponibles sur le site Travailler-mieux (<http://www.travailler-mieux.gouv.fr>) et sur le site de l'Institut national de recherche et de sécurité pour la prévention des accidents du travail et des maladies professionnelles (<http://www.inrs.fr>).

### 3. Recommandations générales de sécurité

Il convient d'éviter au maximum l'émission de poussières notamment lors d'interventions ponctuelles non répétées, par exemple :

- perçage d'un mur pour accrocher un tableau ;
- remplacement de joints sur des matériaux contenant de l'amiante ;
- travaux réalisés à proximité d'un matériau contenant de l'amiante en bon état, par exemple des interventions légères dans des boîtiers électriques, sur des gaines ou des circuits situés sous un flocage sans action directe sur celui-ci, de remplacement d'une vanne sur une canalisation calorifugée à l'amiante.

L'émission de poussières peut être limitée par humidification locale des matériaux contenant de l'amiante en prenant les mesures nécessaires pour éviter tout risque électrique et/ou en utilisant de préférence des outils manuels ou des outils à vitesse lente.

Le port d'équipements adaptés de protection respiratoire est recommandé. Le port d'une combinaison jetable permet d'éviter la propagation de fibres d'amiante en dehors de la zone de travail. Les combinaisons doivent être jetées après chaque utilisation.

Des informations sur le choix des équipements de protection sont disponibles sur le site internet amiante de l'INRS à l'adresse suivante : [www.amiante.inrs.fr](http://www.amiante.inrs.fr). De plus, il convient de disposer d'un sac à déchets à proximité immédiate de la zone de travail et d'une éponge ou d'un chiffon humide de nettoyage.

### 4. Gestion des déchets contenant de l'amiante

Les déchets de toute nature contenant de l'amiante sont des déchets dangereux. A ce titre, un certain nombre de dispositions réglementaires, dont les principales sont rappelées ci-après, encadrent leur élimination.

Lors de travaux conduisant à un désamiantage de tout ou partie de l'immeuble, la personne pour laquelle les travaux sont réalisés, c'est-à-dire les maîtres d'ouvrage, en règle générale les propriétaires, ont la responsabilité de la bonne gestion des déchets produits, conformément aux dispositions de l'article L. 541-2 du code de l'environnement. Ce sont les producteurs des déchets au sens du code de l'environnement. Les déchets liés au fonctionnement d'un chantier (équipements de protection, matériel, filtres, bâches, etc.) sont de la responsabilité de l'entreprise qui réalise les travaux.

#### a. Conditionnement des déchets

Les déchets de toute nature susceptibles de libérer des fibres d'amiante sont conditionnés et traités de manière à ne pas provoquer d'émission de poussières. Ils sont ramassés au fur et à mesure de leur production et conditionnés dans des emballages appropriés et fermés, avec apposition de l'étiquetage prévu par le décret no 88-466 du 28 avril 1988 relatif aux produits contenant de l'amiante et par le code de l'environnement notamment ses articles R. 551-1 à R. 551-13 relatifs aux dispositions générales relatives à tous les ouvrages d'infrastructures en matière de stationnement, chargement ou déchargement de matières dangereuses.

Les professionnels soumis aux dispositions du code du travail doivent procéder à l'évacuation des déchets, hors du chantier, aussitôt que possible, dès que le volume le justifie après décontamination de leurs emballages.

#### b. Apport en déchèterie

Environ 10 % des déchèteries acceptent les déchets d'amiante lié à des matériaux inertes ayant conservé leur intégrité provenant de ménages, voire d'artisans. Tout autre déchet contenant de l'amiante est interdit en déchèterie.

A partir du 1er janvier 2013, les exploitants de déchèterie ont l'obligation de fournir aux usagers les emballages et l'étiquetage appropriés aux déchets d'amiante.

#### c. Filières d'élimination des déchets

148

Les matériaux contenant de l'amiante ainsi que les équipements de protection (combinaison, masque, gants...) et les déchets issus du nettoyage (chiffon...) sont des déchets dangereux. En fonction de leur nature, plusieurs filières d'élimination peuvent être envisagées. Les déchets contenant de l'amiante lié à des matériaux inertes ayant conservé leur intégrité peuvent être éliminés dans des installations de stockage de déchets non dangereux si ces installations disposent d'un casier de stockage dédié à ce type de déchets. Tout autre déchet amianté doit être éliminé dans une installation de stockage pour déchets dangereux ou être vitrifiés. En particulier, les déchets liés au fonctionnement du chantier, lorsqu'ils sont susceptibles d'être contaminés par de l'amiante, doivent être éliminés dans une installation de stockage pour déchets dangereux ou être vitrifiés.

**d. Information sur les déchèteries et les installations d'élimination des déchets d'amiante**

Les informations relatives aux déchèteries acceptant des déchets d'amiante lié et aux installations d'élimination des déchets d'amiante peuvent être obtenues auprès :

- de la préfecture ou de la direction régionale de l'environnement, de l'aménagement et du logement (direction régionale et interdépartementale de l'environnement et de l'énergie en Ile-de-France) ou de la direction de l'environnement, de l'aménagement et du logement ;
- du conseil général (ou conseil régional en Ile-de-France) au regard de ses compétences de planification sur les déchets dangereux ;
- de la mairie ;
- ou sur la base de données « déchets » gérée par l'Agence de l'environnement et de la maîtrise de l'énergie, directement accessible sur internet à l'adresse suivante : [www.sinoe.org](http://www.sinoe.org).

**e. Tracabilité**

Le producteur des déchets remplit un bordereau de suivi des déchets d'amiante (BSDA, CERFA no 11861). Le formulaire CERFA est téléchargeable sur le site du ministère chargé de l'environnement. Le propriétaire recevra l'original du bordereau rempli par les autres intervenants (entreprise de travaux, transporteur, exploitant de l'installation de stockage ou du site de vitrification).

Dans tous les cas, le producteur des déchets devra avoir préalablement obtenu un certificat d'acceptation préalable lui garantissant l'effectivité d'une filière d'élimination des déchets.

Par exception, le bordereau de suivi des déchets d'amiante n'est pas imposé aux particuliers voire aux artisans qui se rendent dans une déchèterie pour y déposer des déchets d'amiante lié à des matériaux inertes ayant conservé leur intégrité. Ils ne doivent pas remplir un bordereau de suivi de déchets d'amiante, ce dernier étant élaboré par la déchèterie.

149



## EXPERTISES DIAGNOSTICS IMMOBILIERS DU LANGUEDOC

Agence. 45 rue Gilles Roberval - Le Roberval 2 - 30900 Nîmes  
E-mail. [contact@edil-expertises.com](mailto:contact@edil-expertises.com) - Web. [www.edil-expertises.com](http://www.edil-expertises.com)  
Tél. 09 72 54 12 40 - Fax. 09 72 54 12 41

SIRET 510 020 761 00019 - APE 7120B

### Rapport de l'état relatif à la présence termites dans le bâtiment

Numéro de dossier : **195257**  
Norme méthodologique employée : **AFNOR NF P 03-201**  
Date du repérage : **16/07/2019**  
Durée du repérage : **01 h 00**

#### A - Désignation du ou des bâtiments

Adresse : ..... **20 Rue des Orangers, 30000 NÎMES**  
Références cadastrales : ..... **DO n° 1394**  
Désignation du bien : ..... **Lot n° 11**  
Périmètre de repérage : ..... **Un appartement situé au premier étage d'un ensemble immobilier.**  
Situation du bien en regard d'un arrêté préfectoral pris en application de l'article L 133-5 du CCH : **Inclus**

#### B - Désignation du client

*Propriétaire :*  
Nom et prénom : .....  
Adresse : .....  
*Donneur d'ordre :*  
Qualité (sur déclaration de l'intéressé) : **Huissier de justice**  
Nom et prénom : ..... **Maitre MOMBELLET Vincent**  
Adresse : ..... **25 avenue Jean Jaurès BP 11055, 30014 NÎMES Cedex 1**

#### C - Désignation de l'opérateur de diagnostic

Nom et prénom : ..... **Alain JAUBERT**  
Raison sociale de l'entreprise : **Expertises Diagnostics Immobiliers du Languedoc**  
Adresse : ..... **45 Rue Gilles Roberval, 30900 NÎMES**  
Numéro SIRET : ..... **51002076100019**  
Désignation de la compagnie d'assurance : **AXA Assurances**  
Numéro de police et date de validité : **10093185104 valable jusqu'au 31/12/2019**  
Certification de compétence **C717** délivrée par : **LCC QUALIXPERT, le 23/01/2018**

**Il n'a pas été repéré d'indice d'infestation de termites.**

D - Identification des bâtiments et des parties de bâtiments visités et des éléments infestés ou ayant été infestés par les termites et ceux qui ne le sont pas :

Liste des pièces visitées :  
**1er étage - Séjour, cuisine,** **1er étage - Chambre 1 / SDE, WC,**  
**1er étage - Chambre 1,** **1er étage - Chambre 2,**  
**1er étage - Chambre 2 / SDE, WC**

Bâtiments et parties de bâtiments visités (1)	Ouvrages, parties d'ouvrages et éléments examinés (2)	Résultats du diagnostic d'infestation (3)
---	---	---



## Etat relatif à la présence de termites n° 195257



Bâtiments et parties de bâtiments visités (1)	Ouvrages, parties d'ouvrages et éléments examinés (2)	Résultats du diagnostic d'infestation (3)
1er étage - Séjour, cuisine	Sol - Pierres Mur - A, B, C, D, E, F, G, H - Placoplâtre brut Plafond - Poutres bois et Peinture Plafond - Bois et Peinture Fenêtre 1 - F - Bois et Peinture Fenêtre 2 - H - Bois et Peinture Fenêtre 3 - H - Bois et Peinture Porte - A - Bois et Peinture	Absence d'indices d'infestation de termites
1er étage - Chambre 1	Sol - Pierres Mur - A, B, C, D - Placoplâtre brut Plafond - Poutres bois et Peinture Plafond - Bois et Peinture Fenêtre - B - Bois et Peinture Porte 1 - A - Bois et Peinture Porte 2 - D - Bois et Peinture	Absence d'indices d'infestation de termites
1er étage - Chambre 1 / SDE, WC	Sol - Béton Mur - A, B, C, D - Placoplâtre brut Mur - A, B, C - Placoplâtre brut et Faïence Plafond - Plâtre et Peinture	Absence d'indices d'infestation de termites
1er étage - Chambre 2	Sol - Béton Mur - A, B, C, D - Placoplâtre brut Plafond - Placoplâtre brut Fenêtre - D - Bois et Peinture	Absence d'indices d'infestation de termites
1er étage - Chambre 2 / SDE, WC	Sol - Béton Mur - A, B, C, D - Placoplâtre brut Mur - A, B, C - Placoplâtre brut et Faïence Plafond - Plâtre et Peinture	Absence d'indices d'infestation de termites
1er étage - Séjour, cuisine	Plafond, Poutres	Absence d'indices d'infestation de termites

(1) Identifier notamment chaque bâtiment et chacune des pièces du bâtiment.

(2) Identifier notamment : ossature, murs, planchers, escaliers, boiseries, plinthes, charpentes...

(3) Mentionner les indices ou l'absence d'indices d'infestation de termites et en préciser la nature et la localisation.

### E - Catégories de termites en cause :

La mission et son rapport sont exécutés conformément à la norme AFNOR NF P 03-201 (Mars 2012) et à l'arrêté du 07 mars 2012 modifiant l'arrêté du 29 mars 2007.

La recherche de termites porte sur différentes catégories de termites :

- **Les termites souterrains**, regroupant cinq espèces identifiées en France métropolitaine (*Reticulitermes flavipes*, *reticulitermes lucifugus*, *reticulitermes banyulensis*, *reticulitermes grassei* et *reticulitermes urbis*) et deux espèces supplémentaires dans les DOM (*Coptotermes* et *heterotermes*),

- **Les termites de bois sec**, regroupant les *kalotermes flavicolis* présent surtout dans le sud de la France métropolitaine et les *Cryptotermes* présent principalement dans les DOM et de façon ponctuelle en métropole.

- **Les termites arboricole**, appartiennent au genre *Nasutitermes* présent presque exclusivement dans les DOM.

Les principaux indices d'une infestation sont :

- Altérations dans le bois,
- Présence de termites vivants,
- Présence de galeries-tunnels (cordonnets) ou concrétions,
- Cadavres ou restes d'individus reproducteurs,
- Présence d'orifices obturés ou non.

### F - Identification des bâtiments et parties du bâtiment (pièces et volumes) n'ayant pu être visités et justification :

Néant

### G - Identification des ouvrages, parties d'ouvrages et éléments qui n'ont pas été examinés et justification :

157

## Etat relatif à la présence de termites n° 195257



Localisation	Liste des ouvrages, parties d'ouvrages	Motif
Néant	-	

Nota : notre cabinet s'engage à retourner sur les lieux afin de compléter le constat aux parties d'immeubles non visités, dès lors que les dispositions permettant un contrôle des zones concernées auront été prises par le propriétaire ou son mandataire.

### H - Moyens d'investigation utilisés :

La mission et son rapport sont exécutés conformément à la norme AFNOR NF P 03-201 (Mars 2012) et à l'arrêté du 07 mars 2012 modifiant l'arrêté du 29 mars 2007. La recherche de termites porte sur les termites souterrain, termites de bois sec ou termites arboricole et est effectuée jusqu'à 10 mètres des extérieurs de l'habitation, dans la limite de la propriété.

#### Moyens d'investigation :

- Examen visuel des parties visibles et accessibles.
- Sondage manuel systématique des boiseries à l'aide d'un poinçon.
- Utilisation d'un ciseau à bois en cas de constatation de dégradations.
- Utilisation d'une échelle en cas de nécessité.
- À l'extérieur une hachette est utilisée pour sonder le bois mort.

#### Documents remis par le donneur d'ordre à l'opérateur de repérage : NEANT

Informations communiquées à l'opérateur par le donneur d'ordre, concernant des traitements antérieurs ou une présence de termites dans le bâtiment : **NEANT**

Représentant du propriétaire (accompagnateur) : **SANS ACCOMPAGNATEUR**

Commentaires (Ecart par rapport à la norme, ...) : **NEANT**

*Nota 1 : Le présent rapport n'a de valeur que pour la date de la visite et est exclusivement limité à l'état relatif à la présence de termites dans le bâtiment objet de la mission.*

*Nota 2 : L'intervention n'a pas eu pour but de donner un diagnostic de la résistance mécanique des bois et matériaux.*

### I - Constatations diverses :

Localisation	Liste des ouvrages, parties d'ouvrages	Observations et constatations diverses
1er étage - Séjour, cuisine	Plafond, Poutres	Indices d'infestation---- Insectes à larves xylophages ---- Détails: bois piqué, dégradation superficielle du bois (présence étendue)

*Note : Les indices d'infestation des autres agents de dégradation biologique du bois sont notés de manière générale pour information du donneur d'ordre, il n'est donc pas nécessaire d'en indiquer la nature, le nombre et la localisation précise. Si le donneur d'ordre le souhaite, il fait réaliser une recherche de ces agents dont la méthodologie et les éléments sont décrits dans la norme NF-P 03-200.*

*Nota 1 : Dans le cas de la présence de termites, il est rappelé l'obligation de déclaration en mairie de l'infestation prévue aux articles L.133-4 et R. 133-3 du code de la construction et de l'habitation.*

*Nota 2 : Conformément à l'article L-271-6 du CCH, l'opérateur ayant réalisé cet état relatif à la présence de termites n'a aucun lien de nature à porter atteinte à son impartialité et à son indépendance ni avec le propriétaire ou son mandataire qui fait appel à lui, ni avec une entreprise pouvant réaliser des travaux sur des ouvrages pour lesquels il lui est demandé d'établir cet état.*

*Nota 3 : Le présent rapport est établi par une personne dont les compétences sont certifiées par LCC QUALIXPERT 17 rue Borrel 81100 CASTRES (détail sur [www.cofrac.fr](http://www.cofrac.fr) programme n°4-4-11)*

Fait à Nîmes, le 16/07/2019

Par Alain JAUBERT :

EDI  
 ZAC PAIN 2009  
 285 rue Clémentine  
 34080 NÎMES  
 TEL : 09 72 54 12 40 - 09 72 54 12 41  
 SIRET 510020761 00019 APE 7120B

152



## EXPERTISES DIAGNOSTICS IMMOBILIERS DU LANGUEDOC

Agence: 45 rue Gilles Roberval - Le Roberval 2 - 30900 Nîmes  
E-mail: contact@edil-expertises.com - Web: www.edil-expertises.com  
Tél. 09 72 54 12 40 - Fax. 09 72 54 12 41

N° SIREN : 510 020 761 00019 - APE 7120B

### Etat de l'Installation Intérieure d'Electricité

Numéro de dossier : **195257**

Norme méthodologique employée : **AFNOR NF C 16-600 (juillet 2017)**

Date du repérage : **16/07/2019**

#### A. - Désignation et description du local d'habitation et de ses dépendances

Localisation du local d'habitation et de ses dépendances :

Type d'immeuble : **Appartement**

Adresse : **20 Rue des Orangers 30000 NÎMES**

Références cadastrales : **Section cadastrale DO, Parcelle numéro 1394**

Désignation et situation du ou des lot(s) de copropriété : **Lot numéro 11**

Périmètre de repérage : **Un appartement situé au premier étage d'un ensemble immobilier.**

Année de construction : **Avant 1949 (date inconnue)**

Année de l'installation : **Inconnue**

Distributeur d'électricité : **Sans objet**

#### B. - Identification du donneur d'ordre

Identité du donneur d'ordre :

Nom et prénom : **Maitre MOMBELLE Vincent**

Adresse : **25 avenue Jean Jaurès BP 11055 30014 NÎMES Cedex 1**

Qualité du donneur d'ordre (sur déclaration de l'intéressé) : **Huissier de justice**

Propriétaire du local d'habitation et de ses dépendances :

Nom et prénom : .....

Adresse : .....

#### C. - Identification de l'opérateur ayant réalisé l'intervention et signé le rapport

Identité de l'opérateur de diagnostic :

Nom et prénom : **Alain JAUBERT**

Raison sociale et nom de l'entreprise : **Expertises Diagnostics Immobiliers du Languedoc**

Adresse : **45 Rue Gilles Roberval 30900 NÎMES**

Numéro SIRET : **51002076100019**

Désignation de la compagnie d'assurance : **AXA Assurances**

Numéro de police et date de validité : **10093185104 / 31/12/2019**

#### D. - Rappel des limites du champ de réalisation de l'état de l'installation intérieure d'électricité

L'état de l'installation intérieure d'électricité porte sur l'ensemble de l'installation intérieure d'électricité à basse tension des locaux à usage d'habitation située en aval de l'appareil général de commande et de protection de cette installation. Il ne concerne pas les matériels d'utilisation amovibles, ni les circuits internes des matériels d'utilisation fixes, destinés à être reliés à l'installation électrique fixe, ni les installations de production ou de stockage par batteries d'énergie électrique du générateur jusqu'au point d'injection au réseau public de distribution d'énergie ou au point de raccordement à l'installation intérieure. Il ne concerne pas non plus les circuits de téléphonie, de télévision, de réseau informatique, de vidéophonie, de centrale d'alarme, etc., lorsqu'ils sont alimentés en régime permanent sous une tension inférieure ou égale à 50 V en courant alternatif et 120 V en courant continu.

L'intervention de l'opérateur réalisant l'état de l'installation intérieure d'électricité ne porte que sur les constituants visibles, visitables, de l'installation au moment du diagnostic. Elle s'effectue sans démontage de l'installation électrique (hormis le démontage des capots des tableaux électriques lorsque cela est possible) ni destruction des isolants des câbles.

Des éléments dangereux de l'installation intérieure d'électricité peuvent ne pas être repérés, notamment :

- > les parties de l'installation électrique non visibles (incorporées dans le gros œuvre ou le second œuvre ou masquées par du mobilier) ou nécessitant un démontage ou une détérioration pour pouvoir y accéder (boîtes de connexion, conduits, plinthes, goulottes, huisseries, éléments chauffants incorporés dans la maçonnerie, luminaires des piscines plus particulièrement) ;

153

**Etat de l'Installation Intérieure d'électricité n° 195257**

Electricité

- > les parties non visibles ou non accessibles des tableaux électriques après démontage de leur capot ;
- > inadéquation entre le courant assigné (calibre) des dispositifs de protection contre les surintensités et la section des conducteurs sur toute la longueur des circuits.

**E. – Synthèse de l'état de l'installation intérieure d'électricité****E.1. Anomalies et/ou constatations diverses relevées**

- L'installation intérieure d'électricité ne comporte aucune anomalie et ne fait pas l'objet de constatations diverses.
- L'installation intérieure d'électricité ne comporte aucune anomalie, mais fait l'objet de constatations diverses.
- L'installation intérieure d'électricité comporte une ou des anomalies. Il est recommandé au propriétaire de les supprimer en consultant dans les meilleurs délais un installateur électricien qualifié afin d'éliminer les dangers qu'elle(s) présente(nt). L'installation ne fait pas l'objet de constatations diverses.
- L'installation intérieure d'électricité comporte une ou des anomalies. Il est recommandé au propriétaire de les supprimer en consultant dans les meilleurs délais un installateur électricien qualifié afin d'éliminer les dangers qu'elle(s) présente(nt). L'installation fait également l'objet de constatations diverses.

**E.2. Les domaines faisant l'objet d'anomalies sont :**

1. L'appareil général de commande et de protection et de son accessibilité.
2. La protection différentielle à l'origine de l'installation électrique et sa sensibilité appropriée aux conditions de mise à la terre.
3. La prise de terre et l'installation de mise à la terre.
4. La protection contre les surintensités adaptée à la section des conducteurs. sur chaque circuit.
5. La liaison équipotentielle dans les locaux contenant une baignoire ou une douche.
6. Les règles liées aux zones dans les locaux contenant une baignoire ou une douche.
7. Des matériels électriques présentant des risques de contacts directs.
- 8.1 Des matériels électriques vétustes, inadaptés à l'usage.
- 8.2 Des conducteurs non protégés mécaniquement.
9. Des appareils d'utilisation situés dans les parties communes et alimentés depuis la partie privative ou des appareils d'utilisation situés dans la partie privative et alimentés depuis les parties communes.
10. La piscine privée ou le bassin de fontaine.

**E.3. Les constatations diverses concernent :**

- Des installations, parties d'installations ou spécificités non couvertes par le présent diagnostic.
- Des points de contrôle n'ayant pu être vérifiés.
- Des constatations concernant l'installation électrique et/ou son environnement.

**F. - Anomalies identifiées**

N° Article (1)	Libellé et localisation (*) des anomalies	N° Article (2)	Libellé des mesures compensatoires (3) correctement mises en œuvre
B1.3 b	Le dispositif assurant la coupure d'urgence n'est pas situé à l'intérieur du logement ou dans un emplacement accessible directement depuis le logement.		
B2.3.1 a	Il n'existe aucun dispositif différentiel.		
B3.3.6 a1	Au moins un socle de prise de courant ne comporte pas de broche de terre.		
B3.3.6 a2	Au moins un socle de prise de courant comporte une broche de terre non reliée à la terre.		
B3.3.6 a3	Au moins un circuit (n'alimentant pas des socles de prises de courant) n'est pas relié à la terre.		
B5.3 a	Locaux contenant une baignoire ou une douche : la continuité électrique de la liaison équipotentielle supplémentaire, reliant les éléments conducteurs et les masses des matériels électriques, n'est pas satisfaisante (résistance supérieure à 2 ohms).		

154

**Etat de l'Installation Intérieure d'électricité n° 195257**

Electricité

N° Article (1)	Libellé et localisation (*) des anomalies	N° Article (2)	Libellé des mesures compensatoires (3) correctement mises en œuvre
B6.3.1 a	Local contenant une baignoire ou une douche : l'installation électrique ne répond pas aux prescriptions particulières appliquées à ce local (adéquation entre l'emplacement où est installé le matériel électrique et les caractéristiques de ce dernier – respect des règles de protection contre les chocs électriques liées aux zones).		
B7.3 b	L'isolant d'au moins un conducteur est dégradé.		
B7.3 d	L'installation électrique comporte au moins une connexion avec une partie active nue sous tension accessible.		
B8.3 e	Au moins un conducteur isolé n'est pas placé sur toute sa longueur dans un conduit, une goulotte ou une plinthe ou une huisserie, en matière isolante ou métallique, jusqu'à sa pénétration dans le matériel électrique qu'il alimente.		

(1) Référence des anomalies selon la norme ou la spécification technique utilisée.

(2) Référence des mesures compensatoires selon la norme ou la spécification technique utilisée.

(3) Une mesure compensatoire est une mesure qui permet de limiter un risque de choc électrique lorsque les règles fondamentales de sécurité ne peuvent s'appliquer pleinement pour des raisons soit économiques, soit techniques, soit administratives. Le numéro d'article et le libellé de la mesure compensatoire sont indiqués en regard de l'anomalie concernée.

(\*) Avertissement : la localisation des anomalies n'est pas exhaustive. Il est admis que l'opérateur de diagnostic ne procède à la localisation que d'une anomalie par point de contrôle. Toutefois, cet avertissement ne concerne pas le test de déclenchement des dispositifs différentiels.

**G.1. – Informations complémentaires**

Article (1)	Libellé des informations
B11 a3	Il n'y a aucun dispositif différentiel à haute sensibilité inf. ou égal à 30 mA.
B11 b2	Au moins un socle de prise de courant n'est pas de type à obturateur.
B11 c2	Au moins un socle de prise de courant ne possède pas un puits de 15 mm.

(1) Référence des informations complémentaires selon la norme ou la spécification technique utilisée.

**G.2. – Constatations diverses**

**Constatation type E1. – Installations, partie d'installation ou spécificités non couvertes**

Néant

**Constatation type E2. – Points de contrôle du diagnostic n'ayant pu être vérifiés**

N° Article (1)	Libellé des points de contrôle n'ayant pu être vérifiés selon norme NF C 16-600 – Annexe C	Motifs
B1.3 c	B1 - Appareil général de commande et de protection Article : Assure la coupure de l'ensemble de l'installation	L'installation n'était pas alimentée en électricité le jour de la visite.
B2.3.1 c	B2 - Dispositifs de protection différentielle (DDR) Article : Protection de l'ensemble de l'installation	L'installation n'était pas alimentée en électricité le jour de la visite.
B2.3.1 h	B2 - Dispositifs de protection différentielle (DDR) Article : Déclenche, lors de l'essai de fonctionnement, pour un courant de défaut au plus égal à son courant différentiel-résiduel assigné (sensibilité)	L'installation n'était pas alimentée en électricité le jour de la visite.
B2.3.1 i	B2 - Dispositifs de protection différentielle (DDR) Article : Déclenche par action sur le bouton test quand ce dernier est présent	L'installation n'était pas alimentée en électricité le jour de la visite.

155

**Etat de l'Installation Intérieure d'électricité n° 195257**

Electricité

N° Article (1)	Libellé des points de contrôle n'ayant pu être vérifiés selon norme NF C 16-600 - Annexe C	Motifs
B4.3 a2	B4 - Dispositif de protection contre les surintensités adapté à la section des conducteurs sur chaque circuit Article : Tous les dispositifs de protection contre les surintensités sont placés sur les conducteurs de phase.	L'installation n'était pas alimentée en électricité le jour de la visite.

(1) Référence des constatations diverses selon la norme ou la spécification technique utilisée.

**Constatation type E3. - Constatations concernant l'installation électrique et/ou son environnement**

Néant

**H. - Identification des parties du bien (pièces et emplacements) n'ayant pu être visitées et justification :**

Néant

*Nota :* Le présent rapport est établi par une personne dont les compétences sont certifiées par LCC QUALIXPERT - 17 rue Borrel 81100 CASTRES (détail sur [www.cofrac.fr](http://www.cofrac.fr) programme n°4-4-11)

Dates de visite et d'établissement de l'état :  
Visite effectuée le : **16/07/2019**  
Etat rédigé à Nîmes, le **16/07/2019**

Par : **Alain JAUBERT**

**FDI**  
ZAC PALM 200  
255, rue Claude FLORENCE  
34080 MONTPELLIER  
Tél. : 09.72.54.12.41 Fax : 09.72.54.12.41  
SIRET 51002076100019 APE 7120B

La présente mission consiste, suivant l'arrêté du 28 septembre 2017 et du 4 avril 2011, à établir un état de l'installation électrique, en vue d'évaluer les risques pouvant porter atteinte à la sécurité des personnes. (Application des articles L. 134-7, R134-10 et R134-11 du code de la construction et de l'habitation). En aucun cas, il ne s'agit d'un contrôle de conformité de l'installation vis-à-vis de la réglementation en vigueur.

**I. - Objectif des dispositions et description des risques encourus en fonction des anomalies identifiées**

Correspondance avec le domaine d'anomalies (1)	Objectif des dispositions et description des risques encourus
<b>B.1</b>	<b>Appareil général de commande et de protection :</b> Cet appareil, accessible à l'intérieur du logement, permet d'interrompre, en cas d'urgence, en un lieu unique, connu et accessible, la totalité de la fourniture de l'alimentation électrique. Son absence, son inaccessibilité ou un appareil inadapté ne permet pas d'assurer cette fonction de coupure en cas de danger (risque d'électrisation, voire d'électrocution), d'incendie ou d'intervention sur l'installation électrique.
<b>B.2</b>	<b>Protection différentielle à l'origine de l'installation :</b> Ce dispositif permet de protéger les personnes contre les risques de choc électrique lors d'un défaut d'isolement sur un matériel électrique. Son absence ou son mauvais fonctionnement peut être la cause d'une électrisation, voire d'une électrocution.
<b>B.3</b>	<b>Prise de terre et installation de mise à la terre :</b> Ces éléments permettent, lors d'un défaut d'isolement sur un matériel électrique, de dévier à la terre le courant de défaut dangereux qui en résulte. L'absence de ces éléments ou leur inexistence partielle peut être la cause d'une électrisation, voire d'une électrocution.
<b>B.4</b>	<b>Protection contre les surintensités :</b> Les disjoncteurs divisionnaires ou coupe-circuits à cartouche fusible, à l'origine de chaque circuit, permettent de protéger les conducteurs et câbles électriques contre les échauffements anormaux dus aux surcharges ou courts-circuits. L'absence de ces dispositifs de protection ou leur calibre trop élevé peut être à l'origine d'incendies.
<b>B.5</b>	<b>Liaison équipotentielle dans les locaux contenant une baignoire ou une douche :</b> Elle permet d'éviter, lors d'un défaut, que le corps humain ne soit traversé par un courant électrique dangereux. Son absence privilégie, en cas de défaut, l'écoulement du courant électrique par le corps humain, ce qui peut être la cause d'une électrisation, voire d'une électrocution.
<b>B.6</b>	<b>Règles liées aux zones dans les locaux contenant une baignoire ou une douche :</b> Les règles de mise en œuvre de l'installation électrique à l'intérieur de tels locaux permettent de limiter le risque de chocs électriques, du fait de la réduction de la résistance électrique du corps humain lorsque celui-ci est mouillé ou immergé. Le non-respect de celles-ci peut être la cause d'une électrisation, voire d'une électrocution.
<b>B.7</b>	<b>Matériels électriques présentant des risques de contact direct :</b> Les matériels électriques dont des parties nues sous tension sont accessibles (matériels électriques anciens, fils électriques dénudés, bornes de connexion non placées dans

156

**Etat de l'Installation Intérieure d'électricité n° 195257**

Electricité

	une boîte équipée d'un couvercle, matériels électriques cassés...) présentent d'importants risques d'électrisation, voire d'électrocution.
<b>B.8</b>	<b>Matériels électriques vétustes ou inadaptés à l'usage</b> : Ces matériels électriques, lorsqu'ils sont trop anciens, n'assurent pas une protection satisfaisante contre l'accès aux parties nues sous tension ou ne possèdent plus un niveau d'isolement suffisant. Lorsqu'ils ne sont pas adaptés à l'usage que l'on veut en faire, ils deviennent très dangereux lors de leur utilisation. Dans les deux cas, ces matériels présentent d'importants risques d'électrisation, voire d'électrocution.
<b>B.9</b>	<b>Appareils d'utilisation situés dans des parties communes et alimentés depuis les parties privatives</b> : Lorsque l'installation électrique issue de la partie privative n'est pas mise en œuvre correctement, le contact d'une personne avec la masse d'un matériel électrique en défaut ou une partie active sous tension peut être la cause d'électrisation, voire d'électrocution.
<b>B.10</b>	<b>Piscine privée ou bassin de fontaine</b> : Les règles de mise en œuvre de l'installation électrique et des équipements associés à la piscine ou au bassin de fontaine permettent de limiter le risque de chocs électriques, du fait de la réduction de la résistance électrique du corps humain lorsque celui-ci est mouillé ou immergé. Le non-respect de celles-ci peut être la cause d'une électrisation, voire d'une électrocution.

(1) Référence des anomalies selon la norme ou spécification technique utilisée.

**J. - Informations complémentaires**

Correspondance avec le groupe d'informations (1)	Objectif des dispositions et description des risques encourus
<b>B.11</b>	<p><b>Dispositif(s) différentiel(s) à haute sensibilité protégeant l'ensemble de l'installation électrique</b> : L'objectif est d'assurer rapidement la coupure du courant de l'installation électrique ou du circuit concerné, dès l'apparition d'un courant de défaut même de faible valeur. C'est le cas notamment lors de la défaillance occasionnelle (telle que l'usure normale ou anormale des matériels, l'imprudence ou le défaut d'entretien, la rupture du conducteur de mise à la terre d'un matériel électrique ) des mesures classiques de protection contre les risques d'électrisation, voire d'électrocution.</p> <p><b>Socles de prise de courant de type à obturateurs</b> : Socles de prise de courant de type à obturateurs : l'objectif est d'éviter l'introduction, en particulier par un enfant, d'un objet dans une alvéole d'un socle de prise de courant sous tension pouvant entraîner des brûlures graves et/ ou l'électrisation, voire l'électrocution.</p> <p><b>Socles de prise de courant de type à puits</b> : La présence d'un puits au niveau d'un socle de prise de courant évite le risque d'électrisation, voire d'électrocution, au moment de l'introduction des fiche mâles non isolées d'un cordon d'alimentation.</p>

(1) Référence des informations complémentaires selon la norme ou spécification technique utilisée.

**Recommandations relevant du devoir de conseil de professionnel**

Faire intervenir au plus vite un électricien certifié afin de corriger les anomalies relevées dans ce diagnostic.

**Règles élémentaires de sécurité et d'usage à respecter (liste non exhaustive)**

L'électricité constitue un danger invisible, inodore et silencieux et c'est pourquoi il faut être vigilant quant aux risques qu'elle occasionne (incendie, électrisation, électrocution). Restez toujours attentif à votre installation électrique, vérifiez qu'elle soit et reste en bon état. Pour limiter les risques, il existe des moyens de prévention simples :

- Ne jamais manipuler une prise ou un fil électrique avec des mains humides
- Ne jamais tirer sur un fil électrique pour le débrancher
- Débrancher un appareil électrique avant de le nettoyer
- Ne jamais toucher les fiches métalliques d'une prise de courant
- Ne jamais manipuler un objet électrique sur un sol humide ou mouillé

NSA



## EXPERTISES DIAGNOSTICS IMMOBILIERS DU LANGUEDOC

Agence: 45 rue Gilles Roberval - Le Roberval 2 - 30900 Nîmes  
E-mail: contact@edil-expertises.com - Web: www.edil-expertises.com  
Tel: 09 72 54 12 40 - Fax: 09 72 54 12 41

010 070 701 00619 - APE 7120Z

### Constat de risque d'exposition au plomb CREP

Numéro de dossier : 195257  
Norme méthodologique employée : AFNOR NF X46-030  
Arrêté d'application : Arrêté du 19 août 2011  
Date du repérage : 16/07/2019

<b>Adresse du bien immobilier</b> Adresse : 20 Rue des Orangers, 30000 NÎMES Réf. cadastrales : DO 1394 Désignation du bien : Lot n°11	<b>Donneur d'ordre / Propriétaire :</b> Donneur d'ordre : Maître MOMBELLET Vincent 25 avenue Jean Jaurès BP 11055, 30014 NÎMES Cedex 1 Propriétaire :
---	---

#### Le CREP suivant concerne :

X	Les parties privatives	X	Avant la vente
	Les parties occupées		Avant la mise en location
	Les parties communes d'un immeuble		Avant travaux <i>N.B. : Les travaux visés sont définis dans l'arrêté du 19 août 2011 relatif aux travaux on parties communes nécessitant l'établissement d'un CREP</i>
L'occupant est :		Sans objet, le bien est vacant	
Nom de l'occupant, si différent du propriétaire			
Présence et nombre d'enfants mineurs, dont des enfants de moins de 6 ans		NON	Nombre total : 0 Nombre d'enfants de moins de 6 ans : 0

<b>Société réalisant le constat</b>	
Nom et prénom de l'auteur du constat	Alain JAUBERT
N° de certificat de certification	C717 - 16/05/2018
Nom de l'organisme de qualification accrédité par le COFRAC	LCC QUALIXPERT
Organisme d'assurance professionnelle	AXA Assurances
N° de contrat d'assurance	10093185104
Date de validité :	31/12/2019

<b>Conclusion des mesures de concentration en plomb</b>						
	Total	Non mesurées	Classe 0	Classe 1	Classe 2	Classe 3
Nombre d'unités de diagnostic	68	36	32	0	0	0
%	100	53 %	47 %	0 %	0 %	0 %

Lors de la présente mission il n'a pas été repéré de revêtements contenant du plomb au-delà des seuils en vigueur.

158



## SOMMAIRE

<b>1 Rappel de la commande et des références réglementaires</b>	<b>3</b>
<b>2 Renseignements complémentaires concernant la mission</b>	<b>3</b>
2.2 <i>Le laboratoire d'analyse éventuel</i>	3
2.3 <i>Le bien objet de la mission</i>	4
<b>3 Méthodologie employée</b>	<b>4</b>
3.1 <i>Valeur de référence utilisée pour la mesure du plomb par fluorescence X</i>	4
3.2 <i>Stratégie de mesurage</i>	4
3.3 <i>Recours à l'analyse chimique du plomb par un laboratoire</i>	5
<b>4 Présentation des résultats</b>	<b>5</b>
<b>5 Résultats des mesures</b>	<b>6</b>
<b>6 Conclusion</b>	<b>8</b>
6.1 <i>Classement des unités de diagnostic</i>	8
6.2 <i>Recommandations au propriétaire</i>	8
6.3 <i>Commentaires</i>	8
6.4 <i>Facteurs de dégradation du bâti</i>	8
6.5 <i>Transmission du constat à l'agence régionale de santé</i>	8
<b>7 Obligations d'informations pour les propriétaires</b>	<b>9</b>
<b>8 Information sur les principales réglementations et recommandations en matière d'exposition au plomb</b>	<b>9</b>
8.1 <i>Textes de référence</i>	9
8.2 <i>Ressources documentaires</i>	10
<b>9 Annexes :</b>	<b>10</b>
9.1 <i>Notice d'Information (2 pages)</i>	10
9.2 <i>Croquis</i>	11
9.3 <i>Analyses chimiques du laboratoire</i>	12

Nombre de pages de rapport : 12

### Liste des documents annexes :

- Notice d'information (2 pages)
- Croquis
- Rapport d'analyses chimiques en laboratoire, le cas échéant.

Nombre de pages d'annexes : 3

Ce Constat de Risque d'Exposition au Plomb a été rédigé par Alain JAUBERT le 16/07/2019 conformément à la norme NF X46-030 «Diagnostic plomb — Protocole de réalisation du constat de risque d'exposition au plomb» et en application de l'arrêté du 19 août 2011 relatif au constat de risque d'exposition au plomb.

159

1 Rappel de la commande et des références réglementaires

Rappel du cadre réglementaire et des objectifs du CREP

Le constat de risque d'exposition au plomb (CREP), défini par les articles L.1334-5 à 10 code de la santé publique et R 1334-10 à 12, consiste à mesurer la concentration en plomb des revêtements du bien immobilier, afin d'identifier ceux contenant du plomb, qu'ils soient dégradés ou non, à décrire leur état de conservation et à repérer, le cas échéant, les situations de risque de saturnisme infantile ou de dégradation du bâti.

Les résultats du CREP doivent permettre de connaître non seulement le risque immédiat lié à la présence de revêtements dégradés contenant du plomb (qui génèrent spontanément des poussières ou des écailles pouvant être ingérées par un enfant), mais aussi le risque potentiel lié à la présence de revêtements en bon état contenant du plomb (encore non accessible).

Quand le CREP est réalisé en application des Articles L.1334-6 et L.1334-7, il porte uniquement sur les revêtements privatifs d'un logement, y compris les revêtements extérieurs au logement (volet, portail, grille, ...)

Quand le CREP est réalisé en application de l'Article L.1334-8, seuls les revêtements des parties communes sont concernés (sans omettre, par exemple, la partie extérieure de la porte palière).

La recherche de canalisations en plomb ne fait pas partie du champ d'application du CREP.

Si le bien immobilier concerné est affecté en partie à des usages autres que l'habitation, le CREP ne porte que sur les parties affectées à l'habitation. Dans les locaux annexes de l'habitation, le CREP porte sur ceux qui sont destinés à un usage courant, tels que la buanderie.

Réalisation d'un constat de risque d'exposition au plomb (CREP) :

dans les parties privatives du bien décrit ci-après en prévision de sa vente ( en application de l'Article L.1334-6 du code de la santé publique) ou de sa mise en location (en application de l'Article L.1334-7 du code de la santé publique)

2 Renseignements complémentaires concernant la mission

2.1 L'appareil à fluorescence X

Nom du fabricant de l'appareil	FONDIS		
Modèle de l'appareil	Niton XL 300 F		
N° de série de l'appareil	5003		
Nature du radionucléide	109 Cd		
Date du dernier chargement de la source	18/11/2009	Activité à cette date et durée de vie : 370 MBq	
Autorisation ASN (DGSNR)	N° T340468	Date d'autorisation 02/11/2009	
	Date de fin de validité de l'autorisation		
Nom du titulaire de l'autorisation ASN (DGSNR)	DENOJEAN Alexandre		
Nom de la Personne Compétente en Radioprotection (PCR)	DENOJEAN Alexandre		

Étalon :

Vérification de la justesse de l'appareil	n° de mesure	Date de la vérification	Concentration (mg/cm <sup>2</sup> )
Étalonnage entrée	1	16/07/2019	1 (+/- 0,1)
Étalonnage sortie	66	16/07/2019	1 (+/- 0,1)

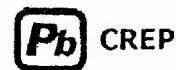
La vérification de la justesse de l'appareil consiste à réaliser une mesure de la concentration en plomb sur un étalon à une valeur proche du seuil.

En début et en fin de chaque constat et à chaque nouvelle mise sous tension de l'appareil une nouvelle vérification de la justesse de l'appareil est réalisée.

2.2 Le laboratoire d'analyse éventuel

160

## Constat de risque d'exposition au plomb n° 195257



Nom du laboratoire d'analyse	Il n'a pas été fait appel à un laboratoire d'analyse
Nom du contact	-
Coordonnées	-
Référence du rapport d'essai	-
Date d'envoi des prélèvements	-
Date de réception des résultats	-

### 2.3 Le bien objet de la mission

Adresse du bien immobilier	20 Rue des Orangers 30000 NÎMES
Description de l'ensemble immobilier	Habitation (partie privative d'immeuble) Un appartement situé au premier étage d'un ensemble immobilier.
Année de construction	Avant 1949 (date inconnue)
Localisation du bien objet de la mission	Lot numéro 11, Section cadastrale DO, Parcelle numéro 1394,
Nom et coordonnées du propriétaire ou du syndicat de copropriété (dans le cas du CREP sur parties communes)	
L'occupant est :	Sans objet, le bien est vacant
Date(s) de la visite faisant l'objet du CREP	16/07/2019
Croquis du bien immobilier objet de la mission	Voir annexe n° 9.2

#### Liste des locaux visités

1er étage - Séjour, cuisine,  
1er étage - Chambre 1,

1er étage - Chambre 1 / SDE, WC,  
1er étage - Chambre 2,  
1er étage - Chambre 2 / SDE, WC

#### Liste des locaux non visités ou non mesurés (avec justification)

Néant

### 3 Méthodologie employée

La recherche et la mesure du plomb présent dans les peintures ou les revêtements ont été réalisées selon la norme NF X 46-030 «*Diagnostic Plomb — Protocole de réalisation du Constat de Risque d'Exposition au Plomb*».

Les mesures de la concentration surfacique en plomb sont réalisées à l'aide d'un appareil portable à fluorescence X capable d'analyser au moins la raie K du spectre de fluorescence émis en réponse par le plomb, et sont exprimées en mg/cm<sup>2</sup>.

Les éléments de construction de facture récente ou clairement identifiables comme postérieurs au 1er janvier 1949 ne sont pas mesurés, à l'exception des huisseries ou autres éléments métalliques tels que volets, grilles,... (*ceci afin d'identifier la présence éventuelle de minium de plomb*).

### 3.1 Valeur de référence utilisée pour la mesure du plomb par fluorescence X

Les mesures par fluorescence X effectuées sur des revêtements sont interprétées en fonction de la valeur de référence fixée par l'arrêté du 19 août 2011 relatif au constat de risque d'exposition au plomb (article 5) : 1 mg/cm<sup>2</sup>.

### 3.2 Stratégie de mesurage

## Constat de risque d'exposition au plomb n° 195257



Sur chaque unité de diagnostic recouverte d'un revêtement, l'auteur du constat effectue :

- 1 seule mesure si celle-ci montre la présence de plomb à une concentration supérieure ou égale au seuil de 1 milligramme par centimètre carré (1 mg/cm<sup>2</sup>) ;
- 2 mesures si la première ne montre pas la présence de plomb à une concentration supérieure ou égale au seuil de 1 milligramme par centimètre carré (1 mg/cm<sup>2</sup>) ;
- 3 mesures si les deux premières ne montrent pas la présence de plomb à une concentration supérieure ou égale au seuil de 1 milligramme par centimètre carré (1 mg/cm<sup>2</sup>), mais qu'au moins une unité de diagnostic du même type a été mesurée avec une concentration en plomb supérieure ou égale à ce seuil dans un même local.

Lorsque la différence entre la valeur mesurée et le seuil de 1mg/cm<sup>2</sup> est inférieure à la valeur de la précision de l'appareil, la mesure est classée comme « non concluante ». La mesure est renouvelée sur un autre point de l'unité de diagnostic analysée.

Dans le cas où plusieurs mesures sont effectuées sur une unité de diagnostic, elles sont réalisées à des endroits différents pour minimiser le risque de faux négatifs. La valeur retenue pour une unité de diagnostic donnée est la valeur mesurée la plus élevée, sous réserve d'écarter les valeurs aberrantes.

L'auteur du constat doit être capable de mesurer la concentration en plomb du revêtement d'une unité de diagnostic située jusqu'à 3 m de hauteur.

Lorsqu'à l'évidence, l'unité de diagnostic n'est recouverte d'aucun revêtement, la recherche de plomb n'est pas nécessaire. Il en sera de même en présence de carrelages ou de faïences.

### 3.3 Recours à l'analyse chimique du plomb par un laboratoire

Conformément à l'article 4 de l'arrêté du 19 août 2011, lorsque l'auteur du constat repère des revêtements dégradés et qu'il estime ne pas pouvoir conclure quant à la présence de plomb dans ces revêtements, il peut effectuer des prélèvements de revêtements qui seront analysés en laboratoire pour la recherche du plomb acido-soluble selon la norme NF X 46-031 « Diagnostic plomb — Analyse chimique des peintures pour la recherche de la fraction acido-soluble du plomb ». L'auteur du constat peut réaliser un prélèvement dans les cas suivants :

- lorsque la nature du support (forte rugosité, surface non plane, etc.) ou le difficile accès aux éléments de construction à analyser ne permet pas l'utilisation de l'appareil portable à fluorescence X ;
- lorsque dans un même local, au moins une mesure est supérieure au seuil de 1 milligramme par centimètre carré (1 mg/cm<sup>2</sup>), mais aucune mesure n'est supérieure à 2 mg/cm<sup>2</sup> ;
- lorsque, pour une unité de diagnostic donnée, aucune mesure n'est concluante au regard de la précision de l'appareil.

Conformément aux préconisations, de la norme NF X 46-030 « Diagnostic Plomb — Protocole de réalisation du Constat de Risque d'Exposition au Plomb » et de l'arrêté du 19 août 2011 (annexe 1 - chapitre 8.2 stratégie de mesurage), le prélèvement est réalisé sur une surface suffisante pour que le laboratoire dispose d'un échantillon permettant l'analyse dans de bonnes conditions (prélèvement de 0,5 g à 1 g). L'ensemble des couches de peintures est prélevé en veillant à inclure la couche la plus profonde. L'auteur du constat évite le prélèvement du substrat ou tous corps étrangers qui risquent d'avoir pour effet de diluer la concentration en plomb de l'échantillon. Le prélèvement est réalisé avec les préconisations nécessaires pour éviter la dissémination de poussières.

Si une analyse chimique est réalisée et quel que soit le résultat de l'analyse par fluorescence X, une mesure sera déclarée négative si la fraction acido-soluble mesurée en laboratoire est strictement inférieure à 1,5 mg/g.

## 4 Présentation des résultats

Afin de faciliter la localisation des mesures, l'auteur du constat divise chaque local en plusieurs zones, auxquelles il attribue une lettre (A, B, C ...) selon la convention décrite ci-dessous.

La convention d'écriture sur le croquis et dans le tableau des mesures est la suivante :

- la zone de l'accès au local est nommée «A» et est reportée sur le croquis. Les autres zones sont nommées «B», «C», «D», ... dans le sens des aiguilles d'une montre ;
- la zone «plafond» est indiquée en clair.

162

## Constat de risque d'exposition au plomb n° 195257



Les unités de diagnostic (UD) (par exemple : un mur d'un local, la plinthe du même mur, l'ouvrant d'un portant ou le dormant d'une fenêtre, ...) faisant l'objet d'une mesure sont classées dans le tableau des mesures selon le tableau suivant en fonction de la concentration en plomb et de la nature de la dégradation.

NOTE Une unité de diagnostic (UD) est un ou plusieurs éléments de construction ayant même substrat et même historique en matière de construction et de revêtement.

Concentration en plomb	Nature des dégradations	Classement
< seuils		0
> seuils	Non dégradé ou non visible	1
	Etat d'usage	2
	Dégradé	3

### 5 Résultats des mesures

	Total UD	Non mesurées	Classe 0	Classe 1	Classe 2	Classe 3
1er étage - Séjour, cuisine	25	9 (36 %)	16 (64 %)	-	-	-
1er étage - Chambre 1	15	5 (33 %)	10 (67 %)	-	-	-
1er étage - Chambre 1 / SDE, WC	9	8 (89 %)	1 (11 %)	-	-	-
1er étage - Chambre 2	10	6 (60 %)	4 (40 %)	-	-	-
1er étage - Chambre 2 / SDE, WC	9	8 (89 %)	1 (11 %)	-	-	-
<b>TOTAL</b>	<b>68</b>	<b>36 (53 %)</b>	<b>32 (47 %)</b>	-	-	-

### 1er étage - Séjour, cuisine

Nombre d'unités de diagnostic : 25 - Nombre d'unités de diagnostic de classe 3 repéré : 0 soit 0 %

N°	Zone	Unité de diagnostic	Substrat	Revêtement apparent	Localisation mesure	Mesure (mg/cm²)	Etat de conservation	Classement UD	Observation
-		Sol	Pierres		Non mesurée	-		NM	Absence de revêtement
+	A	Mur	Placoplâtre brut		Non mesurée	-		NM	Absence de revêtement
-	B	Mur	Placoplâtre brut		Non mesurée	-		NM	Absence de revêtement
-	C	Mur	Placoplâtre brut		Non mesurée	-		NM	Absence de revêtement
+	D	Mur	Placoplâtre brut		Non mesurée	-		NM	Absence de revêtement
+	E	Mur	Placoplâtre brut		Non mesurée	-		NM	Absence de revêtement
-	F	Mur	Placoplâtre brut		Non mesurée	-		NM	Absence de revêtement
-	G	Mur	Placoplâtre brut		Non mesurée	-		NM	Absence de revêtement
-	H	Mur	Placoplâtre brut		Non mesurée	-		NM	Absence de revêtement
2		Plafond	Poutres bois	Peinture	mesure 1	<1,0		0	
3					mesure 1	<1,0			
4		Plafond	Bois	Peinture	mesure 1	<1,0		0	
5					mesure 1	<1,0			
6	F	Fenêtre 1 intérieure	Bois	Peinture	partie basse	<1,0		0	
7					partie basse	<1,0			
8	F	Huisserie Fenêtre 1 intérieure	Bois	Peinture	partie basse	<1,0		0	
9					partie basse	<1,0			
10	F	Fenêtre 1 extérieure	Bois	Peinture	partie basse	<1,0		0	
11					partie basse	<1,0			
12	F	Huisserie Fenêtre 1 extérieure	Bois	Peinture	partie basse	<1,0		0	
13					partie basse	<1,0			
14	H	Fenêtre 2 intérieure	Bois	Peinture	partie basse	<1,0		0	
15					partie basse	<1,0			
16	H	Huisserie Fenêtre 2 intérieure	Bois	Peinture	partie basse	<1,0		0	
17					partie basse	<1,0			
18	H	Fenêtre 2 extérieure	Bois	Peinture	partie basse	<1,0		0	
19					partie basse	<1,0			
20	H	Huisserie Fenêtre 2 extérieure	Bois	Peinture	partie basse	<1,0		0	
21					partie basse	<1,0			
22	H	Fenêtre 3 intérieure	Bois	Peinture	partie basse	<1,0		0	
23					partie basse	<1,0			
24	H	Huisserie Fenêtre 3 intérieure	Bois	Peinture	partie basse	<1,0		0	
25					partie basse	<1,0			
26	H	Fenêtre 3 extérieure	Bois	Peinture	partie basse	<1,0		0	
27					partie basse	<1,0			
28	H	Huisserie Fenêtre 3 extérieure	Bois	Peinture	partie basse	<1,0		0	
29					partie basse	<1,0			
30	A	Porte	Bois	Peinture	partie basse (< 1m)	<1,0		0	
31					partie basse (< 1m)	<1,0			
32	A	Huisserie Porte	Bois	Peinture	partie basse (< 1m)	<1,0		0	

163

## Constat de risque d'exposition au plomb n° 195257



33			partie basse (< 1m)	<1,0
----	--	--	---------------------	------

### 1er étage - Chambre 1

Nombre d'unités de diagnostic : 15 - Nombre d'unités de diagnostic de classe 3 repéré : 0 soit 0 %

N°	Zone	Unité de diagnostic	Substrat	Revêtement apparent	Localisation mesure	Mesure (mg/cm²)	Etat* de conservation	Classement UD	Observation
-		Sol	Pierres		Non mesurée	-		NM	Absence de revêtement
-	A	Mur	Placoplâtre brut		Non mesurée	-		NM	Absence de revêtement
-	B	Mur	Placoplâtre brut		Non mesurée	-		NM	Absence de revêtement
-	C	Mur	Placoplâtre brut		Non mesurée	-		NM	Absence de revêtement
-	D	Mur	Placoplâtre brut		Non mesurée	-		NM	Absence de revêtement
34		Plafond	Poutres bois	Peinture	mesure 1	<1,0		0	
35					mesure 1	<1,0			
36		Plafond	Bois	Peinture	mesure 1	<1,0		0	
37					mesure 1	<1,0			
38	B	Fenêtre intérieure	Bois	Peinture	partie basse	<1,0		0	
39					partie basse	<1,0			
40	B	Huisserie Fenêtre intérieure	Bois	Peinture	partie basse	<1,0		0	
41					partie basse	<1,0			
42	B	Fenêtre extérieure	Bois	Peinture	partie basse	<1,0		0	
43					partie basse	<1,0			
44	B	Huisserie Fenêtre extérieure	Bois	Peinture	partie basse	<1,0		0	
45					partie basse	<1,0			
46	A	Porte 1	Bois	Peinture	partie basse (< 1m)	<1,0		0	
47					partie basse (< 1m)	<1,0			
48	A	Huisserie Porte 1	Bois	Peinture	partie basse (< 1m)	<1,0		0	
49					partie basse (< 1m)	<1,0			
50	D	Porte 2	Bois	Peinture	partie basse (< 1m)	<1,0		0	
51					partie basse (< 1m)	<1,0			
52	D	Huisserie Porte 2	Bois	Peinture	partie basse (< 1m)	<1,0		0	
53					partie basse (< 1m)	<1,0			

### 1er étage - Chambre 1 / SDE, WC

Nombre d'unités de diagnostic : 9 - Nombre d'unités de diagnostic de classe 3 repéré : 0 soit 0 %

N°	Zone	Unité de diagnostic	Substrat	Revêtement apparent	Localisation mesure	Mesure (mg/cm²)	Etat* de conservation	Classement UD	Observation
-		Sol	Béton		Non mesurée	-		NM	Absence de revêtement
-	A	Mur	Placoplâtre brut		Non mesurée	-		NM	Absence de revêtement
-	B	Mur	Placoplâtre brut		Non mesurée	-		NM	Absence de revêtement
-	C	Mur	Placoplâtre brut		Non mesurée	-		NM	Absence de revêtement
-	D	Mur	Placoplâtre brut		Non mesurée	-		NM	Absence de revêtement
-	A	Mur	Placoplâtre brut	Faïence	Non mesurée	-		NM	Partie non visée par la réglementation
-	B	Mur	Placoplâtre brut	Faïence	Non mesurée	-		NM	Partie non visée par la réglementation
-	C	Mur	Placoplâtre brut	Faïence	Non mesurée	-		NM	Partie non visée par la réglementation
54		Plafond	Plâtre	Peinture	mesure 1	<1,0		0	
55					mesure 1	<1,0			

### 1er étage - Chambre 2

Nombre d'unités de diagnostic : 10 - Nombre d'unités de diagnostic de classe 3 repéré : 0 soit 0 %

N°	Zone	Unité de diagnostic	Substrat	Revêtement apparent	Localisation mesure	Mesure (mg/cm²)	Etat* de conservation	Classement UD	Observation
-		Sol	Béton		Non mesurée	-		NM	Absence de revêtement
-	A	Mur	Placoplâtre brut		Non mesurée	-		NM	Absence de revêtement
-	B	Mur	Placoplâtre brut		Non mesurée	-		NM	Absence de revêtement
-	C	Mur	Placoplâtre brut		Non mesurée	-		NM	Absence de revêtement
-	D	Mur	Placoplâtre brut		Non mesurée	-		NM	Absence de revêtement
-		Plafond	Placoplâtre brut		Non mesurée	-		NM	Absence de revêtement
56	D	Fenêtre intérieure	Bois	Peinture	partie basse	<1,0		0	
57					partie basse	<1,0			
58	D	Huisserie Fenêtre intérieure	Bois	Peinture	partie basse	<1,0		0	
59					partie basse	<1,0			
60	D	Fenêtre extérieure	Bois	Peinture	partie basse	<1,0		0	
61					partie basse	<1,0			
62	D	Huisserie Fenêtre extérieure	Bois	Peinture	partie basse	<1,0		0	
63					partie basse	<1,0			

### 1er étage - Chambre 2 / SDE, WC

Nombre d'unités de diagnostic : 9 - Nombre d'unités de diagnostic de classe 3 repéré : 0 soit 0 %

N°	Zone	Unité de diagnostic	Substrat	Revêtement apparent	Localisation mesure	Mesure (mg/cm²)	Etat* de conservation	Classement UD	Observation
-		Sol	Béton		Non mesurée	-		NM	Absence de revêtement
-	A	Mur	Placoplâtre brut		Non mesurée	-		NM	Absence de revêtement
-	B	Mur	Placoplâtre brut		Non mesurée	-		NM	Absence de revêtement
-	C	Mur	Placoplâtre brut		Non mesurée	-		NM	Absence de revêtement

164

## Constat de risque d'exposition au plomb n° 195257



-	D	Mur	Placoplâtre brut		Non mesurée	-		NM	Absence de revêtement
-	A	Mur	Placoplâtre brut	Faïence	Non mesurée	-		NM	Partie non visée par la réglementation
-	B	Mur	Placoplâtre brut	Faïence	Non mesurée	-		NM	Partie non visée par la réglementation
-	C	Mur	Placoplâtre brut	Faïence	Non mesurée	-		NM	Partie non visée par la réglementation
64		Plafond	Plâtre	Peinture	mesure 1	<1,0		0	
65					mesure 1	<1,0			

### 6 Conclusion

#### 6.1 Classement des unités de diagnostic

Les mesures de concentration en plomb sont regroupées dans le tableau de synthèse suivant :

	Total	Non mesurées	Classe 0	Classe 1	Classe 2	Classe 3
Nombre d'unités de diagnostic	68	36	32	0	0	0
%	100	53 %	47 %	0 %	0 %	0 %

#### 6.2 Recommandations au propriétaire

Le plomb (principalement la céruse) contenu dans les revêtements peut provoquer une intoxication des personnes, en particulier des jeunes enfants, dès lors qu'il est inhalé ou ingéré. Les travaux qui seraient conduits sur les surfaces identifiées comme recouvertes de peinture d'une concentration surfacique en plomb égale ou supérieure à 1 mg/cm<sup>2</sup> devront s'accompagner de mesures de protection collectives et individuelles visant à contrôler la dissémination de poussières toxiques et à éviter toute exposition au plomb tant pour les intervenants que pour les occupants de l'immeuble et la population environnante.

Lors de la présente mission il n'a pas été repéré de revêtements contenant du plomb au-delà des seuils en vigueur.

#### 6.3 Commentaires

**Constatations diverses : NEANT**

**Validité du constat :**

Du fait de l'absence de revêtement contenant du plomb ou la présence de revêtements contenant du plomb à des concentrations inférieures aux seuils définis par arrêté des ministres chargés de la santé et de la construction, il n'y a pas lieu de faire établir un nouveau constat à chaque mutation. Le présent constat sera joint à chaque mutation

**Documents remis par le donneur d'ordre à l'opérateur de repérage :** Néant

**Représentant du propriétaire (accompagnateur) :** Sans accompagnateur

#### 6.4 Situations de risque de saturnisme infantile et de dégradation du bâti

(Au sens des articles 1 et 8 du texte 40 de l'arrêté du 19 août 2011 relatif au Constat de Risque d'Exposition au Plomb)

##### Situations de risque de saturnisme infantile

NON	Au moins un local parmi les locaux objets du constat présente au moins 50% d'unités de diagnostic de classe 3
NON	L'ensemble des locaux objets du constat présente au moins 20% d'unités de diagnostic de classe 3

##### Situations de dégradation de bâti

ABS

## Constat de risque d'exposition au plomb n° 195257



NON	Les locaux objets du constat présentent au moins un plancher ou plafond menaçant de s'effondrer ou en tout ou partie effondré
NON	Les locaux objets du constat présentent des traces importantes de coulures, de ruissellements ou d'écoulements d'eau sur plusieurs unités de diagnostic d'une même pièce
NON	Les locaux objets du constat présentent plusieurs unités de diagnostic d'une même pièce recouvertes de moisissures ou de nombreuses taches d'humidité.

### 6.5 Transmission du constat à l'agence régionale de santé

NON	Si le constat identifie au moins l'une de ces cinq situations, son auteur transmet, dans un délai de cinq jours ouvrables, une copie du rapport au directeur général de l'agence régionale de santé d'implantation du bien expertisé en application de l'article L.1334-10 du code de la santé publique.
-----	--

En application de l'Article R.1334-10 du code de la santé publique, l'auteur du présent constat informe de cette transmission le propriétaire, le syndicat des copropriétaires ou l'exploitant du local d'hébergement

Remarque : Néant

**Nota :** Le présent rapport est établi par une personne dont les compétences sont certifiées par LCC QUALIXPERT - 17 rue Borrel 81100 CASTRES (détail sur [www.cofrac.fr](http://www.cofrac.fr) programme n°4-4-11)

Fait à Nîmes, le 16/07/2019

Par Alain JAUBERT :

EDF  
ZAC PAC 2008  
253 rue C  
34180 N  
ALAIN JAUBERT  
TEL. 09 72 54 12 40  
SIRET 510020761 - APE 7120B

### 7 Obligations d'informations pour les propriétaires

Décret n° 2006-474 du 25 avril 2006 relatif à la lutte contre le saturnisme, Article R.1334-12 du code de la santé publique :

«L'information des occupants et des personnes amenées à exécuter des travaux, prévue par l'article L.1334-9 est réalisée par la remise du constat de risque d'exposition au plomb (CREP) par le propriétaire ou l'exploitant du local d'hébergement.»

«Le CREP est tenu par le propriétaire ou l'exploitant du local d'hébergement à disposition des agents ou services mentionnés à l'Article L.1421-1 du code de la santé publique ainsi, le cas échéant, des agents chargés du contrôle de la réglementation du travail et des agents des services de prévention des organismes de Sécurité Sociale.»

Article L1334-9 :

Si le constat, établi dans les conditions mentionnées aux articles L. 1334-6 à L. 1334-8, met en évidence la présence de revêtements dégradés contenant du plomb à des concentrations supérieures aux seuils définis par l'arrêté mentionné à l'article L. 1334-2, le propriétaire ou l'exploitant du local d'hébergement doit en informer les occupants et les personnes amenées à faire des travaux dans l'immeuble ou la partie d'immeuble concerné. Il procède aux travaux appropriés pour supprimer le risque d'exposition au plomb, tout en garantissant la sécurité des occupants. En cas de location, lesdits travaux incombent au propriétaire bailleur. La non-réalisation desdits travaux par le propriétaire bailleur, avant la mise en location du logement, constitue un manquement aux obligations particulières de sécurité et de prudence susceptible d'engager sa responsabilité pénale.

### 8 Information sur les principales réglementations et recommandations en matière d'exposition au plomb

#### 8.1 Textes de référence

166



## Code de la santé publique :

- Code de la santé publique : Articles L.1334-1 à L.1334-12 et Articles R.1334-1 à R.1334-13 (lutte contre la présence de plomb) ;
- Loi n° 2004-806 du 9 août 2004 relative à la politique de santé publique Articles 72 à 78 modifiant le code de la santé publique ;
- Décret n° 2006-474 du 25 avril 2006 relatif à la lutte contre le saturnisme ;
- Arrêté du 07 décembre 2011 modifiant l'arrêté du 21 novembre 2006 définissant les critères de certification des compétences des personnes physiques opérateurs des constats de risque d'exposition au plomb ou agréées pour réaliser des diagnostics plomb dans les immeubles d'habitation et les critères d'accréditation des organismes de certification ;
- Arrêté du 19 août 2011 relatif au constat de risque d'exposition au plomb.

## Code de la construction et de l'habitat :

- Code de la construction et de l'habitation : Articles L.271-4 à L.271-6 (Dossier de diagnostic technique) et Articles R.271-1 à R.271-4 (Conditions d'établissement du dossier de diagnostic technique) ;
- Ordonnance n° 2005-655 du 8 juin 2005 relative au logement et à la construction ;
- Décret n° 2006-1114 du 5 septembre 2006 relatif aux diagnostics techniques immobiliers et modifiant le code de la construction et de l'habitation et le code de la santé publique.

## Code du travail pour la prévention des risques professionnels liés à l'exposition au plomb :

- Code du travail : Articles L.233-5-1, R.231-51 à R.231-54, R.231-56 et suivants, R.231-58 et suivants, R.233-1, R.233-42 et suivants ;
- Décret n° 2001-97 du 1er février 2001 établissant les règles particulières de prévention des risques cancérigènes, mutagènes ou toxiques pour la reproduction et modifiant le code du travail ;
- Décret n° 93-41 du 11 janvier 1993 relatif aux mesures d'organisation, aux conditions de mise en œuvre et d'utilisation applicables aux équipements de travail et moyens de protection soumis à l'Article L.233-5-1 du code du travail et modifiant ce code (équipements de protection individuelle et vêtements de travail) ;
- Décret n° 2003-1254 du 23 décembre 2003 relatif à la prévention du risque chimique et modifiant le code du travail ;
- Loi n° 91-1414 du 31 décembre 1991 modifiant le code du travail et le code de la santé publique en vue de favoriser la prévention des risques professionnels et portant transposition de directives européennes relatives à la santé et à la sécurité du travail (Équipements de travail) ;
- Décret n° 92-1261 du 3 décembre 1992 relatif à la prévention des risques chimiques (Articles R.231-51 à R.231-54 du code du travail) ;
- Arrêté du 19 mars 1993 fixant, en application de l'Article R.237-8 du code du travail, la liste des travaux dangereux pour lesquels il est établi un plan de prévention.

## 8.2 Ressources documentaires

### Documents techniques :

- Fiche de sécurité H2 F 13 99 Maladies Professionnelles, Plomb, OPPBTP, janvier 1999 ;
- Guide à l'usage des professionnels du bâtiment, Peintures au plomb, Aide au choix d'une technique de traitement, OPPBTP, FFB, CEBTP, Editions OPPBTP 4e trimestre 2001 ;
- Document ED 909 Interventions sur les peintures contenant du plomb, prévention des risques professionnels, INRS, avril 2003 ;
- Norme AFNOR NF X 46-030 «Diagnostic plomb – Protocole de réalisation du constat de risque d'exposition au plomb».

### Sites Internet :

- **Ministère chargé de la santé** (textes officiels, précautions à prendre en cas de travaux portant sur des peintures au plomb, obligations des différents acteurs, ...) : <http://www.sante.gouv.fr> (dossiers thématiques «Plomb» ou «Saturnisme»)
- **Ministère chargé du logement** : <http://www.logement.gouv.fr>
- **Agence nationale de l'habitat (ANAH)** : <http://www.anah.fr/> (fiche *Peintures au plomb* disponible, notamment)
- **Institut national de recherche et de sécurité (INRS)** : <http://www.inrs.fr/> (règles de prévention du risque chimique, fiche toxicologique plomb et composés minéraux, ...)

9 Annexes :

## 9.1 Notice d'Information

N 67

**Si le logement que vous vendez, achetez ou louez, comporte des revêtements contenant du plomb : sachez que le plomb est dangereux pour la santé.**

**Deux documents vous informent :**

- Le constat de risque d'exposition au plomb vous permet de localiser précisément ces revêtements : **lisez-le attentivement !**
- La présente notice d'information résume ce que vous devez savoir pour éviter l'exposition au plomb dans ce logement.

**Les effets du plomb sur la santé**

L'ingestion ou l'inhalation de plomb est toxique. Elle provoque des effets réversibles (anémie, troubles digestifs) ou irréversibles (atteinte du système nerveux, baisse du quotient intellectuel, etc...). Une fois dans l'organisme, le plomb est stocké, notamment dans les os, d'où il peut être libéré dans le sang, des années ou même des dizaines d'années plus tard. **L'intoxication chronique par le plomb, appelée saturnisme, est particulièrement grave chez le jeune enfant. Les femmes en âge de procréer doivent également se protéger car, pendant la grossesse, le plomb peut traverser le placenta et contaminer le fœtus.**

**Les mesures de prévention en présence de revêtements contenant du plomb**

Des peintures fortement chargées en plomb (céruse) ont été couramment utilisées jusque vers 1950. Ces peintures souvent recouvertes par d'autres revêtements depuis, peuvent être dégradés à cause de l'humidité, à la suite d'un choc, par grattage ou à l'occasion de travaux : les écailles et la poussière ainsi libérées constituent alors une source d'intoxication. Ces peintures représentent le principal risque d'exposition au plomb dans l'habitation.

Le plomb contenu dans les peintures ne présente pas de risque tant qu'elles sont en bon état ou inaccessibles. En revanche, le risque apparaît dès qu'elles s'écaillent ou se dégradent. Dans ce cas, votre enfant peut s'intoxiquer :

- S'il porte à la bouche des écailles de peinture contenant du plomb ;
- S'il se trouve dans une pièce contaminée par des poussières contenant du plomb ;
- S'il reste à proximité de travaux dégageant des poussières contenant du plomb.

Le plomb en feuille contenu dans certains papiers peints (posés parfois sur les parties humides des murs) n'est dangereux qu'en cas d'ingestion de fragments de papier. Le plomb laminé des balcons et rebords extérieurs de fenêtre n'est dangereux que si l'enfant a accès à ces surfaces, y porte la bouche ou suce ses doigts après les avoir touchées.

**Pour éviter que votre enfant ne s'intoxique :**

- Surveillez l'état des peintures et effectuez les menues réparations qui s'imposent sans attendre qu'elles s'aggravent.
- Lutte contre l'humidité, qui favorise la dégradation des peintures ;
- Évitez le risque d'accumulation des poussières : ne posez pas de moquette dans les pièces où l'enfant joue, nettoyez souvent le sol, les rebords des fenêtres avec une serpillière humide ;
- Veillez à ce que votre enfant n'ait pas accès à des peintures dégradées, à des papiers peints contenant une feuille de plomb, ou à du plomb laminé (balcons, rebords extérieurs de fenêtres) ; lavez ses mains, ses jouets.

**En cas de travaux portant sur des revêtements contenant du plomb : prenez des précautions**

- Si vous confiez les travaux à une entreprise, remettez-lui une copie du constat du risque d'exposition au plomb, afin qu'elle mette en œuvre les mesures de prévention adéquates ;
- Tenez les jeunes enfants éloignés du logement pendant toute la durée des travaux. Avant tout retour d'un enfant après travaux, les locaux doivent être parfaitement nettoyés ;
- Si vous réalisez les travaux vous-même, prenez soin d'éviter la dissémination de poussières contaminées dans tout le logement et éventuellement le voisinage.

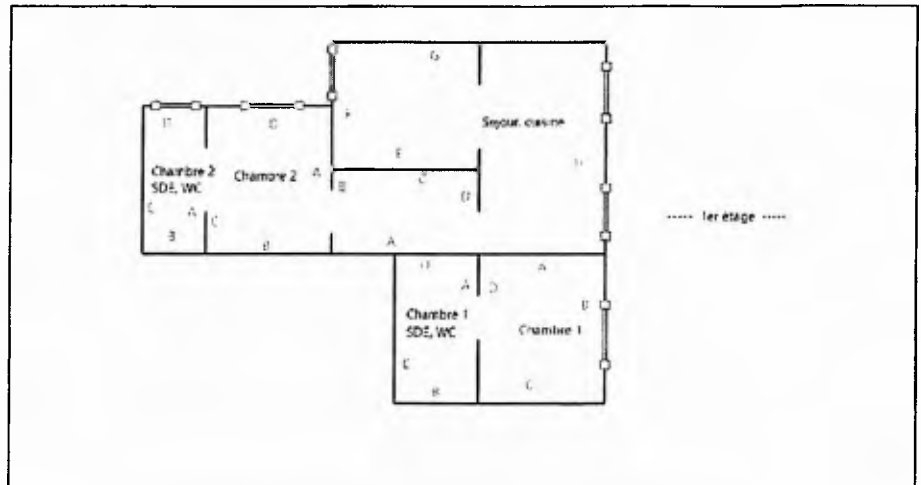
**Si vous êtes enceinte :**

- **Ne réalisez jamais vous-même des travaux portant sur des revêtements contenant du plomb ;**
- **Éloignez-vous de tous travaux portant sur des revêtements contenant du plomb**

Si vous craignez qu'il existe un risque pour votre santé ou celle de votre enfant, parlez-en à votre médecin (généraliste, pédiatre, médecin de protection maternelle et infantile, médecin scolaire) qui prescrira, s'il le juge utile, un dosage de plomb dans le sang (plombémie). Des informations sur la prévention du saturnisme peuvent être obtenues auprès des directions départementales de l'équipement ou des directions départementales des affaires sanitaires et sociales, ou sur les sites Internet des ministères chargés de la santé et du logement.

## 9.2 Croquis

AG8



### 9.3 Analyses chimiques du laboratoire

Aucune analyse chimique n'a été réalisée en laboratoire.

169

## Etat des risques et pollutions

*aléas naturels, miniers ou technologiques, sismicité, potentiel radon et sols pollués*  
 En application des articles L 125-5, L 125-6 et L 125-7 du Code de l'Environnement



Réalisé en ligne* par	CABINET EDIL
Numéro de dossier	195256
Date de réalisation	21/08/2019

Localisation du bien	20 Rue des Orangeys 30000 NÎMES
Section cadastrale	DO 1394
Altitude	45.02m
Données GPS	Latitude 43.839274 - Longitude 4.361243

Désignation du vendeur	
Désignation de l'acquéreur	

\* Document réalisé en ligne par CABINET EDIL qui assume la responsabilité de la localisation et de la détermination de l'exposition aux risques, sauf pour les réponses générées automatiquement par le système.

EXPOSITION DE L'IMMEUBLE AU REGARD D'UN OU PLUSIEURS PLANS DE PREVENTION DE RISQUES			
Zonage réglementaire sur la sismicité : Zone 2 - Faible		EXPOSÉ	-
Commune à potentiel radon de niveau 3		NON EXPOSÉ	-
Immeuble situé dans un Secteur d'information sur les sols		NON EXPOSÉ	-
PPRn	Inondation par crue	Approuvé le 28/02/12	EXPOSÉ Voir prescriptions <sup>(1)</sup>
INFORMATIONS PORTÉES À CONNAISSANCE			
-	Feux de forêts	Informatif <sup>(2)</sup>	NON EXPOSÉ -
-	Mouvement de terrain Affaissements et effondrements	Informatif <sup>(2)</sup>	EXPOSÉ -
-	Mouvement de terrain Argile	Informatif <sup>(2)</sup>	EXPOSÉ -

<sup>(1)</sup> **Information Propriétaire** : Votre immeuble est concerné par des prescriptions de travaux.  
 Vous devez répondre manuellement sur l'imprimé Officiel (page 2) si "OUI" ou "NON" les travaux prescrits par le règlement du ou des PPR ont été réalisés.  
 (Ceci peut concerner les PPR naturels, miniers et technologiques). Pour plus d'informations, se référer au "Règlement Plan de Prévention et Prescriptions de Travaux".

<sup>(2)</sup> À ce jour, ce risque n'est donné qu'à titre **INFORMATIF** et n'est pas retranscrit dans l'Imprimé Officiel.

### SOMMAIRE

Synthèse de votre Etat des Risques et Pollutions  
 Imprimé Officiel (feuille rose/violette)  
 Arrêtés de Catastrophes Naturelles / Déclaration de sinistres indemnisés  
 Extrait Cadastral  
 Zonage réglementaire sur la Sismicité  
 Cartographies des risques dont l'immeuble est exposé  
 Annexes : Cartographies des risques dont l'immeuble n'est pas exposé  
 Annexes : Arrêtés

170



## Etat des risques et pollutions

*aléas naturels, miniers ou technologiques, sismicité, potentiel radon et sols pollués*  
En application des articles L 125-5, L 125-6 et L 125-7 du Code de l'Environnement

Attention ! S'ils n'impliquent pas d'obligation ou d'interdiction réglementaire particulière, les aléas connus ou prévisibles qui peuvent être signalés dans les divers documents d'information préventive et concerner le bien immobilier, ne sont pas mentionnés par cet état.

Cet état est établi sur la base des informations mises à disposition par arrêté préfectoral n° 2011326-0211 du 22/11/2011 mis à jour le

Adresse de l'immeuble  
20 Rue des Orangers  
30000 NIMES

Cadastre  
DO 1394

### Situation de l'immeuble au regard d'un plan de prévention de risques naturels (PPRN)

- > L'immeuble est situé dans le périmètre d'un PPR N  
prescrit  anticipé  approuvé  date 28/02/2012 <sup>1</sup> oui  non
- <sup>1</sup> si oui, les risques naturels pris en compte sont liés à : autres
- inondation  crue torrentielle  mouvements de terrain  avalanches  sécheresse / argile   
cyclone  remontée de nappe  feux de forêt  séisme  volcan
- > L'immeuble est concerné par des prescriptions de travaux dans le règlement du PPRN <sup>2</sup> oui  non
- <sup>2</sup> si oui, les travaux prescrits ont été réalisés  
oui non

### Situation de l'immeuble au regard d'un plan de prévention de risques miniers (PPRM)

- > L'immeuble est situé dans le périmètre d'un PPR M  
prescrit  anticipé  approuvé  date <sup>3</sup> oui  non
- <sup>3</sup> si oui, les risques miniers pris en compte sont liés à : mouvements de terrain autres
- > L'immeuble est concerné par des prescriptions de travaux dans le règlement du PPRM <sup>4</sup> oui  non
- <sup>4</sup> si oui, les travaux prescrits ont été réalisés  
oui non

### Situation de l'immeuble au regard d'un plan de prévention de risques technologiques (PPRT)

- > L'immeuble est situé dans le périmètre d'étude d'un PPRT prescrit et non encore approuvé <sup>5</sup> oui  non
- <sup>5</sup> si oui, les risques technologiques pris en considération dans l'arrêté de prescription sont liés à : effet toxique  effet thermique  effet de surpression  projection  risque industriel
- > L'immeuble est situé dans le périmètre d'exposition aux risques d'un PPR T approuvé  
oui  non
- > L'immeuble est situé dans un secteur d'expropriation ou de délaissement  
oui  non
- > L'immeuble est situé en zone de prescription <sup>6</sup> oui  non
- <sup>6</sup> Si la transaction concerne un logement, les travaux prescrits ont été réalisés  
oui non
- <sup>6</sup> Si la transaction ne concerne pas un logement, l'information sur le type de risques auxquels l'immeuble est exposé ainsi que leur gravité, probabilité et cinétique, est jointe à l'acte de vente  
oui non

### Situation de l'immeuble au regard du zonage sismique réglementaire

- > L'immeuble est situé dans une commune de sismicité classée en  
zone 1 très faible  zone 2 faible  zone 3 modérée  zone 4 moyenne  zone 5 forte

### Situation de l'immeuble au regard du zonage réglementaire à potentiel radon

- > L'immeuble se situe dans une commune à potentiel radon classée en niveau 3  
oui  non

### Information relative à la pollution de sols

- > Le terrain se situe en secteurs d'information sur les sols (SIS)  
\* Non Communiqué (en cours d'évaluation par le représentant de l'Etat dans le département) NC\*  oui  non

### Information relative aux sinistres indemnisés par l'assurance suite à une catastrophe N/M/T\*\*

- > L'information est mentionnée dans l'acte de vente  
\*\* catastrophe naturelle, minière ou technologique  
oui  non

### Extraits des documents de référence joints au présent état et permettant la localisation de l'immeuble au regard des risques pris en compte

Carte Sismicité, Carte Inondation par crue

<b>Vendeur - Acquéreur</b>	
Vendeur	
Acquéreur	
Date	21/08/2019
Fin de validité	21/02/2020

*MAM*



## Arrêtés de Catastrophes Naturelles / Déclaration de sinistres indemnisés en application du chapitre IV de l'article L125-5 du Code de l'environnement

Préfecture : Gard  
Adresse de l'immeuble : 20 Rue des Orangers 30000 NIMES  
En date du : 21/08/2019

Sinistres indemnisés dans le cadre d'une reconnaissance de l'état de catastrophe naturelle

Type de catastrophe	Date de début	Date de Fin	Publication	JO	Indemnié
Tempête	06/11/1982	10/11/1982	18/11/1982	19/11/1982	
Inondations, coulées de boue et glissements de terrain	14/10/1983	14/10/1983	15/02/1984	26/02/1984	
Inondations et coulées de boue	23/08/1984	23/08/1984	18/10/1984	24/10/1984	
Inondations et coulées de boue	11/02/1987	13/02/1987	24/06/1987	10/07/1987	
Inondations et coulées de boue	24/08/1987	24/08/1987	03/11/1987	11/11/1987	
Inondations et coulées de boue	27/08/1987	27/08/1987	03/11/1987	11/11/1987	
Inondations, coulées de boue et mouvements de terrain	03/10/1988	03/10/1988	07/10/1988	08/10/1988	
Inondations et coulées de boue	12/10/1990	12/10/1990	25/01/1991	07/02/1991	
Inondations et coulées de boue	19/10/1994	21/10/1994	03/03/1995	17/03/1995	
Inondations et coulées de boue	13/10/1995	15/10/1995	26/12/1995	07/01/1996	
Inondations et coulées de boue	27/05/1998	28/05/1998	15/07/1998	29/07/1998	
Inondations et coulées de boue	08/09/2002	10/09/2002	19/09/2002	20/09/2002	
Inondations et coulées de boue	22/09/2003	22/09/2003	17/11/2003	30/11/2003	
Inondations et coulées de boue	04/11/2004	04/11/2004	11/01/2005	01/02/2005	
Inondations et coulées de boue	06/09/2005	09/09/2005	10/10/2005	14/10/2005	
Mouvements de terrain différentiels consécutifs à la sécheresse et à la réhydratation des sols	01/01/2007	31/03/2007	07/08/2008	13/08/2008	
Mouvements de terrain différentiels consécutifs à la sécheresse et à la réhydratation des sols	01/01/2012	31/12/2012	29/07/2013	02/08/2013	
Inondations et coulées de boue	29/09/2014	29/09/2014	04/11/2014	07/11/2014	
Inondations et coulées de boue	09/10/2014	11/10/2014	04/11/2014	07/11/2014	
Mouvements de terrain différentiels consécutifs à la sécheresse et à la réhydratation des sols	01/07/2017	30/09/2017	27/06/2018	05/07/2018	
Inondations et coulées de boue	20/11/2018	20/11/2018	15/04/2019	04/05/2019	

Cochez les cases indemniées si, à votre connaissance, l'immeuble a fait l'objet d'une indemnisation suite à des dommages consécutifs à chacun des événements.

Etabli le :

Signature / Cachet en cas de prestataire ou mandataire

Vendeur : GOMS Rémi

Acquéreur :

Pour en savoir plus, chacun peut consulter en préfecture ou en mairie, le dossier départemental sur les risques majeurs, le document d'information communal sur les risques majeurs.

### Définition juridique d'une catastrophe naturelle :

Phénomène ou conjonction de phénomènes dont les effets sont particulièrement dommageables.

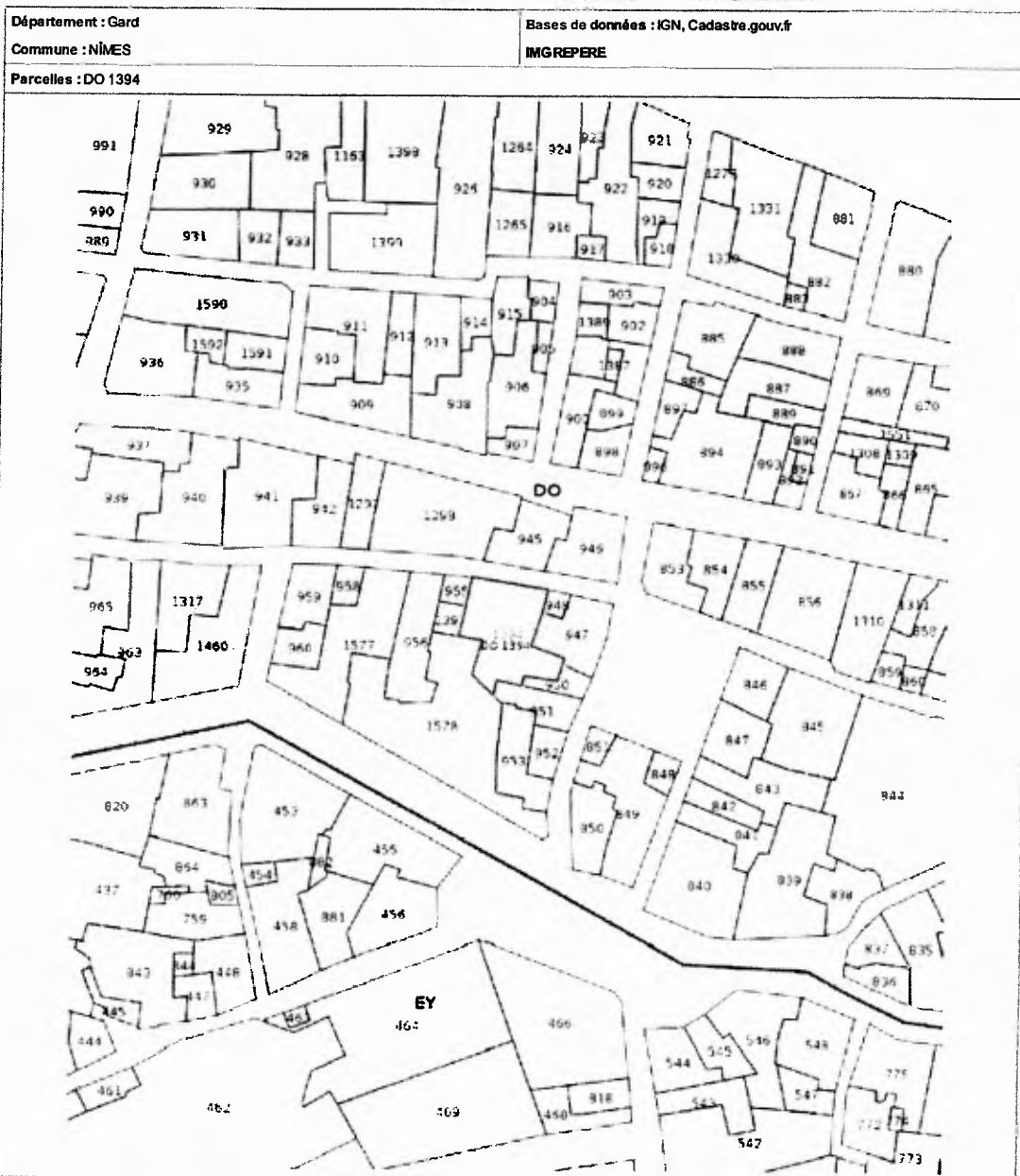
Cette définition est différente de celle de l'article 1er de la loi n°82-600 du 13 juillet 1982 relative à l'indemnisation des victimes de catastrophes naturelles, qui indique: "sont considérés comme effets des catastrophes naturelles [...] les dommages matériels directs ayant eu pour cause déterminante l'intensité anormale d'un agent naturel, lorsque les mesures habituelles à prendre pour prévenir ces dommages n'ont pu empêcher leur survenance ou n'ont pu être prises". La catastrophe est ainsi indépendante du niveau des dommages causés. La notion "d'intensité anormale" et le caractère "naturel" d'un phénomène relèvent d'une décision interministérielle qui déclare "l'état de catastrophe naturelle".

Source : Guide Général PPR

172

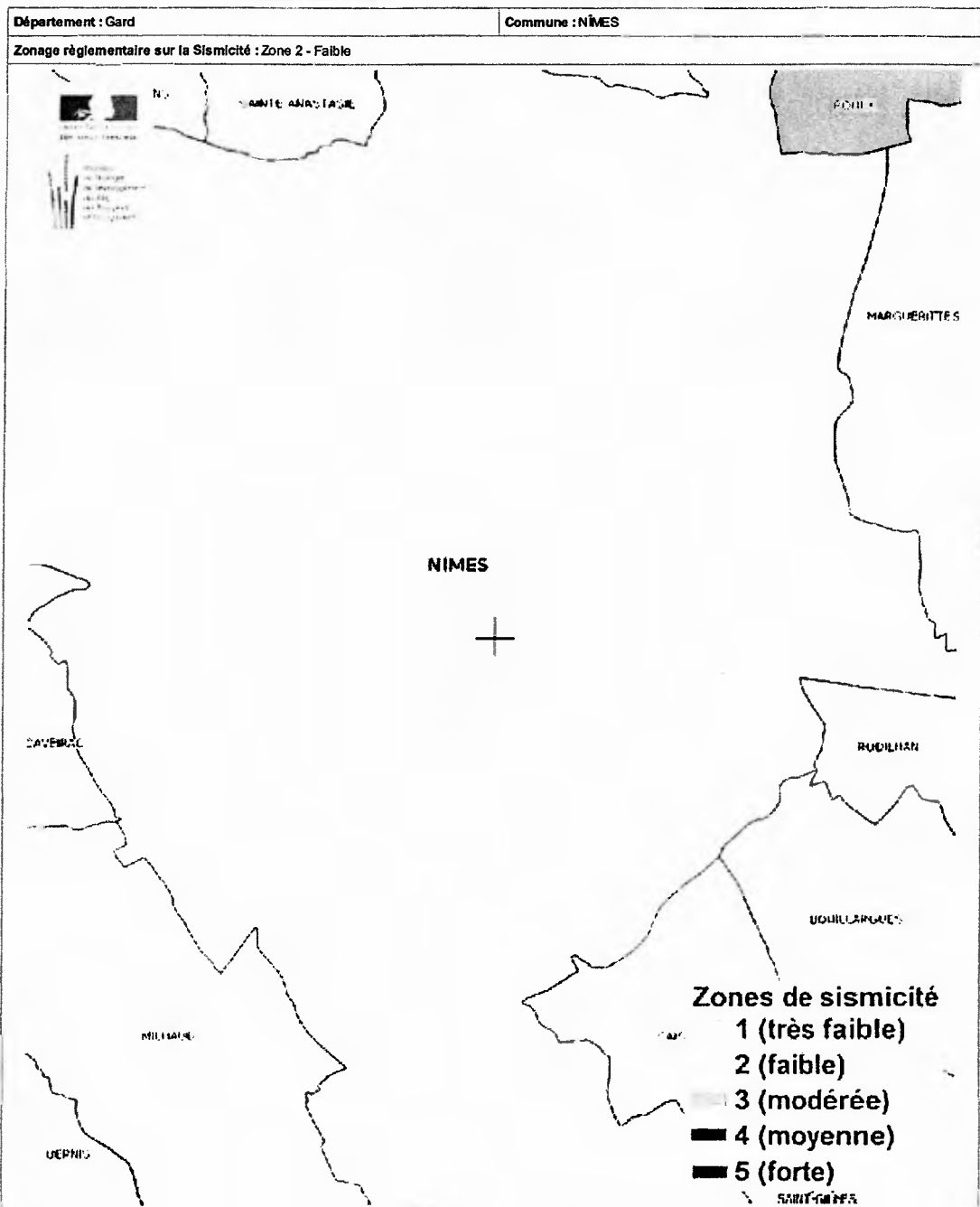


### Extrait Cadastral



173

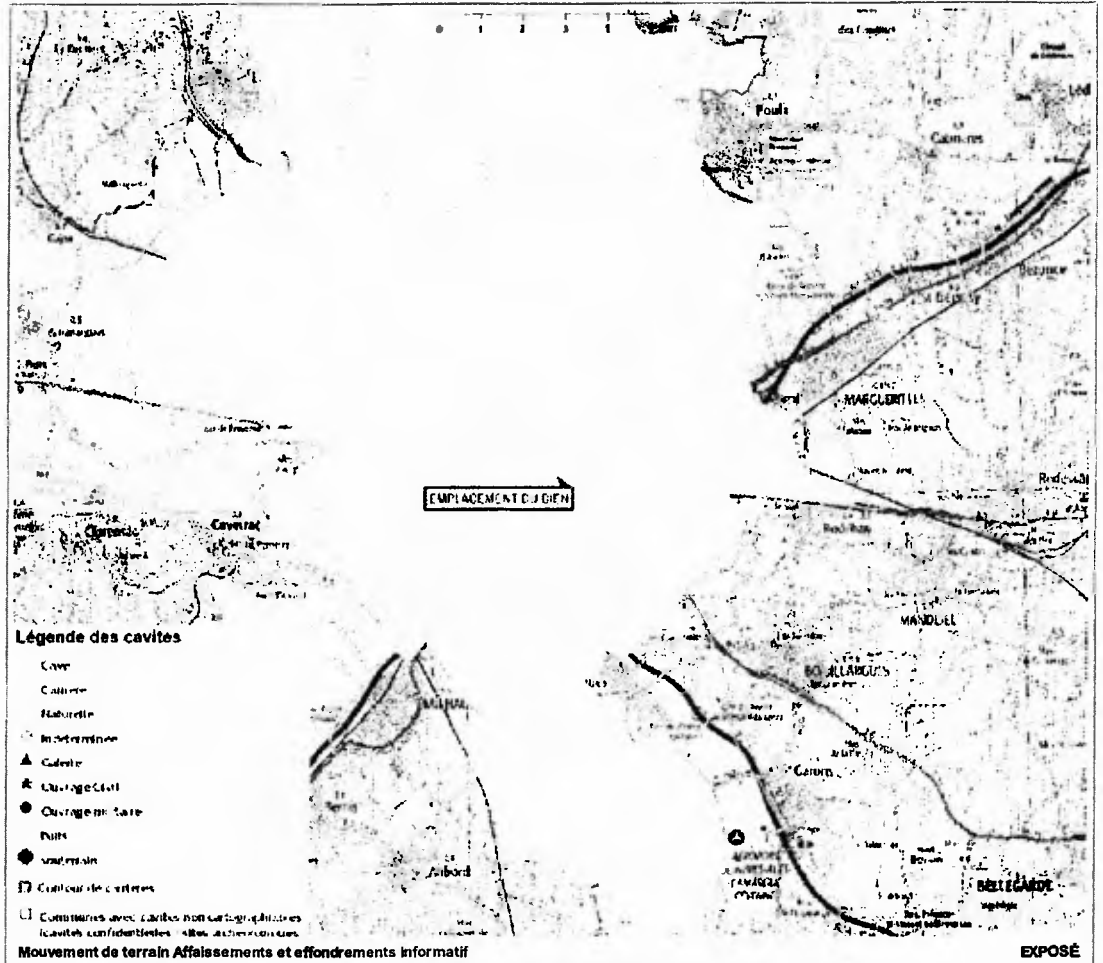
### Zonage réglementaire sur la Sismicité



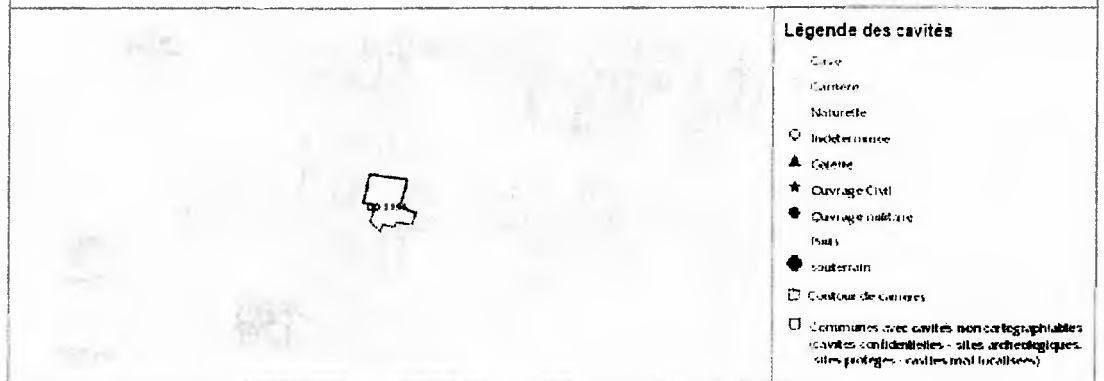
174



**Carte**  
 Mouvement de terrain Affaissements et effondrements

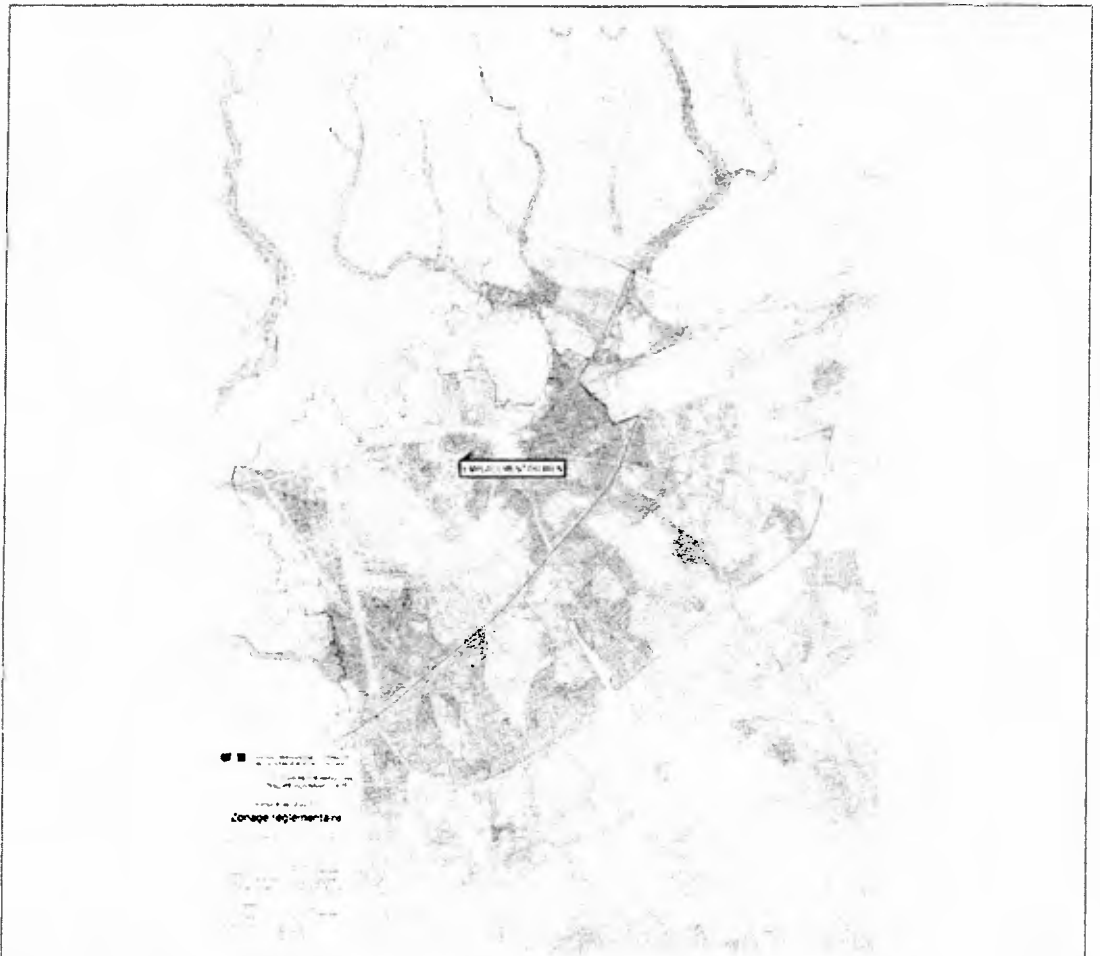


**Zoom et Légende extraits de la carte originale ci-dessus**



175

**Carte**  
**Inondation par crue**



Inondation par crue Approuvé le 28/02/12

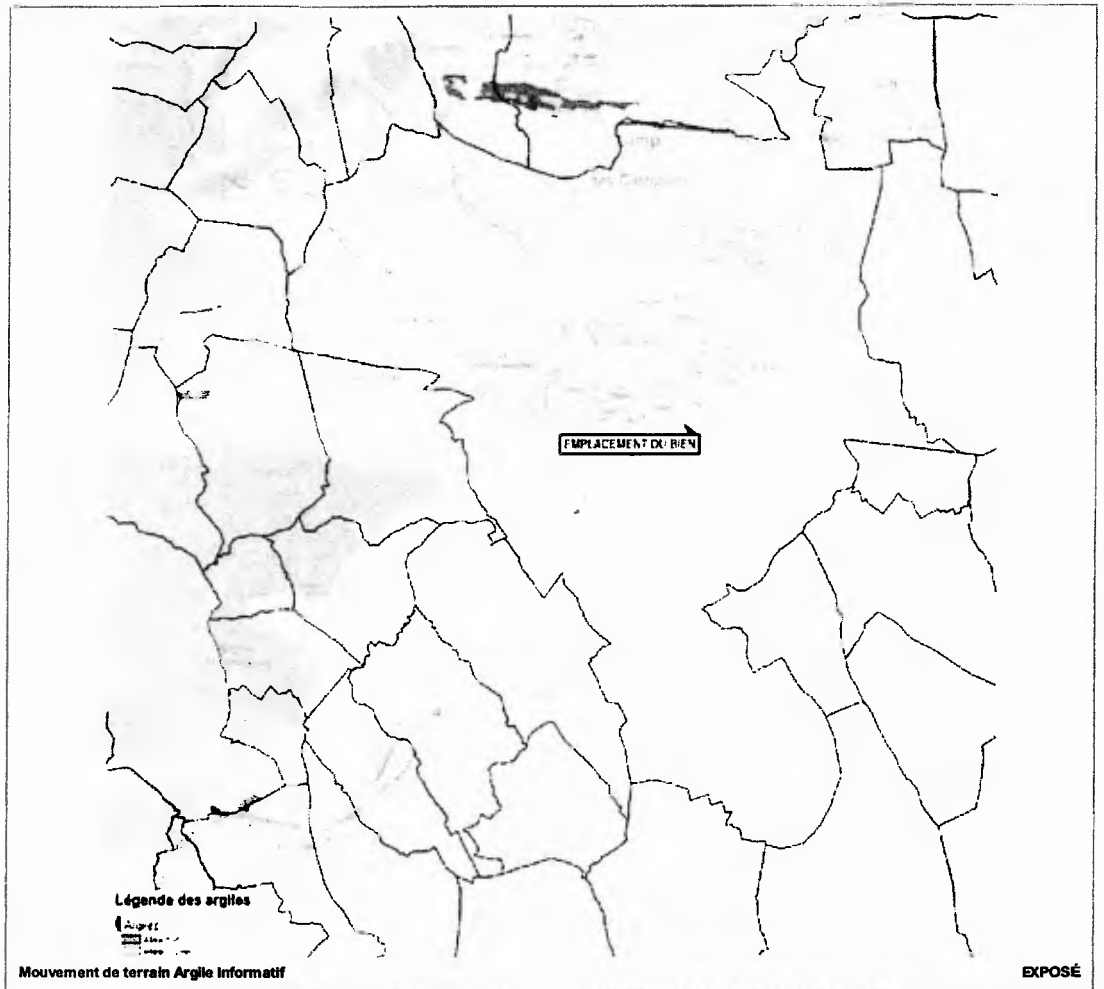
EXPOSÉ

**Zoom et Légende extraits de la carte originale ci-dessus**

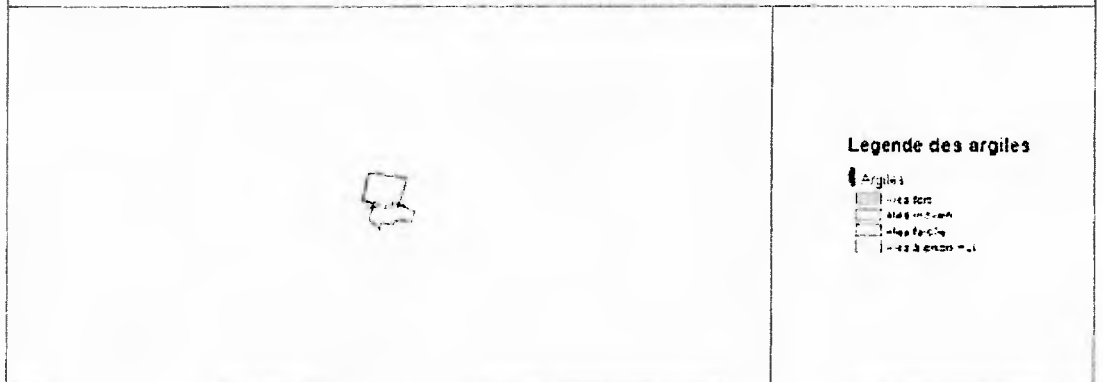


176

**Carte**  
**Mouvement de terrain Argile**




*Zoom et Légende extraits de la carte originale ci-dessus*



777

### Annexes

Cartographies des risques dont l'immeuble n'est pas exposé



178

## Annexes Arrêtés



**PREFET DU GARD**

Direction Départementale  
des Territoires et de la Mer du Gard

Service Observatoire départemental d'inondation et risques  
Cult. Pat. Culture. Co. Risque

1001  
Avenue du 14 juillet - 30000 Nîmes  
☎ 04 66 62 02 20  
Web : www.gard.gouv.fr

### ARRÊTE N° 2011326-0211

relatif à l'information des acquéreurs et locataires de biens immobiliers sur les risques naturels et technologiques majeurs de la commune de NIMES

Le Préfet du Gard

Chevalier de la Légion d'Honneur.

Vu le code général des collectivités territoriales ;

Vu le code de l'environnement, notamment les articles L. 125-5 et R. 125-23 à R. 125-27 ;

Vu les décrets n° 2010-1254 et 2010-1255 du 22 octobre 2010 relatifs à la prévention du risque sismique à la définition des zones de sismicité du territoire français ;

Vu l'arrêté préfectoral n° 2011285-0019 du 12 octobre 2011 relatif à la liste des communes du Gard où s'applique l'article L.125-5 du code de l'environnement ;

Considérant, notamment l'évolution de la réglementation relative à la prévention du risque sismique ;

Sur proposition de madame la Secrétaire Générale de la Préfecture du Gard

### ARRÊTE

#### Article 1

Les éléments nécessaires à l'élaboration de l'état des risques pour l'information des acquéreurs et des locataires de biens immobiliers situés sur le territoire de la commune de NIMES sont consignés dans le dossier communal d'informations annexé au présent arrêté.

Ce dossier comprend

- 1° les risques naturels et des risques technologiques auxquels la commune est exposée ;
- 2° les documents auxquels le vendeur ou le bailleur peut se référer comprenant le cas échéant la cartographie des zones couvertes par un PPR prescrit ou approuvé, le niveau de sismicité réglementaire attaché à la commune et la liste des arrêtés de catastrophe naturelle ou technologique actualisée au 20/08/2011

Ce dossier communal d'informations et les documents de référence sont librement consultables en préfecture, sous-préfectures et mairie.

## Annexes

### Arrêtés

**Article 1 :**

Ces informations seront mises à jour selon les modalités prévues par l'article R125-25 III du code de l'environnement

La liste des arrêtés de catastrophe naturelle et technologique est actualisée annuellement sur le site : <http://www.prim.net>

**Article 3 :**

Le présent arrêté abroge tout arrêté antérieur traitant du même objet

**Article 4 :**

Un exemplaire du présent arrêté et du dossier communal d'informations est adressé au maire et à la chambre départementale des notaires.

Le présent arrêté sera affiché en mairie et publié au recueil des actes administratifs de l'Etat dans le département

Un avis sera inséré dans le journal Midi Libre

**Article 5 :**

Mesdames et Messieurs la Secrétaire Générale de la Préfecture, le Directeur de Cabinet, les Sous-Préfets d'arrondissements, le Directeur Départemental des Territoires et de la Mer et le Maire de la commune sont chargés, chacun en ce qui le concerne, de l'exécution du présent arrêté.

Fait à Nîmes, le 22 novembre 2011

Pour le Préfet,  
la secrétaire générale  
Marine LAQUIÈZE

180

## Annexes Arrêtés



PRÉFET DU GARD

Direction Départementale  
des Territoires et de la Mer

Service Départemental Territoires, Risques,  
Environnement et Mer

ARRÊTÉ N° 2012059-0003

Portant approbation du Plan de Prévention des Risques d'Inondation (PPRI)  
de la Commune de NÎMES

Le Préfet du Gard  
Chevalier de la Légion d'Honneur

Vu le Code de l'Environnement et notamment ses articles L. 562-1 à L. 562-9 et R. 562-1 à R. 562-10 relatifs aux Plans de Prévention des Risques Naturels Prévisibles,

Vu le Code de l'Urbanisme et notamment son article L. 126-1,

Vu l'arrêté préfectoral n° 2008-302-21 du 28 octobre 2008 portant prescription de la révision du Plan de Prévention des Risques d'Inondation "Nîmes castrum" et "Vieire",

Vu l'arrêté préfectoral 2011-245-0000 du 2 septembre 2011 prescrivant l'ouverture d'une enquête publique relative au projet de Plan de Prévention des Risques d'Inondation de la Commune de NÎMES,

Vu l'avis favorable du Conseil Municipal de la Commune de NÎMES en date du 9 juillet 2011,

Vu l'avis de la Chambre d'Agriculture du Gard en date du 12 août 2011,

Vu l'avis réputé favorable du Conseil Général du Gard,

Vu l'avis réputé favorable du Conseil Régional Languedoc-Roussillon,

Vu l'avis réputé favorable du Centre Régional de la Propriété Forestière Languedoc-Roussillon,

Vu le rapport et l'avis favorable sans réserves de la commission d'enquête en date du 1er février 2012,

Vu le rapport du Directeur Départemental des Territoires et de la Mer du Gard du 10 février 2012,

SUR proposition de Madame la Secrétaire Générale de la Préfecture du Gard,

1281

## Annexes Arrêtés

### ARRETE

#### Article 1er :

Le Plan de Prévention des Risques d'inondation (PPRI) de la Commune de NÎMES est approuvé, tel qu'il est annexé au présent arrêté.

Il emporte annulation du périmètre R111-3 du code de l'urbanisme "Nîmes cadéssas" et révision partielle du périmètre R111-3 "moyen vistre" en tant qu'il annule ce périmètre sur le territoire de la commune de Nîmes.

#### Article 2 :

Le dossier comprend :

- un rapport de présentation
- un résumé non technique
- un règlement
- des cartes de zonage réglementaire
- des cartes d'IdR et PHE

Il est tenu à la disposition du public dans les locaux :

- de la Mairie de NÎMES,
- de la Préfecture du département du GARD,
- de la Direction Départementale des Territoires et de la Mer du Gard  
89, rue Weber 30907 NÎMES.

#### Article 3 :

Une copie du présent arrêté sera adressée à Monsieur le Sénateur-Maire de la Commune de NÎMES, Monsieur le directeur de la Direction Régionale de l'Environnement, de l'Aménagement et du Logement Languedoc-Roussillon et Monsieur le Directeur Général de la Prévention des Risques du Ministère en charge de l'Écologie et du Développement Durable.

#### Article 4 :

Une copie du présent arrêté sera affichée en Mairie de NÎMES pendant au moins un mois à partir de la date de réception de la notification du présent arrêté et mention en sera faite en caractères apparents dans le journal MIDI LIBRE. Le présent arrêté sera publié au Recueil des Actes Administratifs de la Préfecture.

#### Article 5 :


En application de l'article L.562-4 du Code de l'Environnement, le Plan de Prévention des Risques d'inondation approuvé vaut servitude d'utilité publique. À ce titre, le Maire devra annexer le présent PPRI au document d'urbanisme de la Commune, conformément à l'article L.126-1 du Code de l'Urbanisme.

#### Article 6 :

Monsieur le Secrétaire Général de la Préfecture du Gard, Monsieur le Directeur Départemental des Territoires et de la Mer du Gard et Monsieur le Sénateur-Maire de NÎMES sont chargés, chacun en ce qui les concerne, de l'exécution du présent arrêté.

Fait à Nîmes, le 20 février 2012

Le Préfet

  
Hugues BOUSIGES

182



## Annexes Arrêtés



PREFET DU GARD

Direction Départementale  
des Territoires et de La Mer du Gard

Service Départemental des Monuments Historiques  
Centre Culturel du Parc  
1erF

Arrêté signé par : **Yves GAZIER**  
Maire du Gard  
Maire de la Région Occidentale

### ARRETE PREFECTORAL N° 2019-125-0019

relatif à l'information des acquéreurs et locataires de biens immobiliers sur les risques naturels et technologiques majeurs

Le Préfet du Gard  
Chevalier de la Légion d'honneur,

Vu le code général des collectivités territoriales ;

Vu le code de l'environnement, notamment les articles L. 125-3 et R. 125-23 à R. 125-27 ;

Vu le décret n° 2010-1254 du 22 octobre 2010 relatif à la prévention du risque sismique ;

Vu le décret n° 2010-1255 du 22 octobre 2010 portant délimitation des zones de sismicité du territoire français ;

Vu l'arrêté préfectoral n° 2010-146,3 du 26 mai 2010 relatif à l'information des acquéreurs et locataires de biens immobiliers sur les risques naturels et technologiques majeurs dans le Département du Gard ;

Considérant notamment l'évolution de la réglementation relative à la prévention du risque sismique ;

Sur proposition de Madame la Secrétaire Générale,

### ARRETE

#### Article 1er :

L'obligation d'information des acquéreurs et des locataires de biens immobiliers sur les risques naturels et technologique majeurs (en des risques) prévus aux 1 et II de l'article L. 125-3 du code de l'environnement s'applique dans toutes les communes du département.

183

## Annexes

### Arrêtés

#### Article 2 :

Les éléments nécessaires à cette information sont consignés dans le dossier communal d'information, consultable en Préfecture, Sous-Préfectures et Mairies concernées.

#### Article 3 :

L'obligation d'information prévue au IV de l'article L.125-5 du code de l'environnement (état des sinistres), s'applique pour l'ensemble des arrêtés portant reconnaissance de l'état de catastrophe naturelle ou technologique dont la liste, complétée annuellement, est consultable sur le site <http://prim.net/> rubrique « ma commune face aux risques majeurs ».

#### Article 4 :

Un exemplaire du présent arrêté est adressé aux maires des communes intéressées et à la chambre départementale des maires.

Il sera affiché en mairies, publié au recueil des actes administratifs de l'état dans le département et fera l'objet d'un avis de publication dans un journal local.

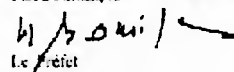
#### Article 5 :

L'arrêté préfectoral n°2010-1463 du 26 mai 2010 relatif à l'information des acquéreurs et locataires de biens immobiliers sur les risques naturels et technologiques majeurs dans le département du Gard est abrogé et remplacé par le présent arrêté.

#### Article 6 :

Madame la Secrétaire Générale de la préfecture, Mesdames et Messieurs le Directeur de Cabinet, les Sous-Préfets d'arrondissements, le Directeur Départemental des Territoires et de la Mer et les Maires du département sont chargés, chacun en ce qui les concerne, de l'exécution du présent arrêté.

Fait à Nîmes, le 12 OCT 2011

  
Le Préfet

Hugues BOUSIGES

*Recours contre le présent arrêté qui doit être formé, dans un délai de deux mois à compter de sa publication devant le tribunal administratif compétent*

184

## Annexes Arrêtés



PRÉFET DU GARD

Direction Départementale  
des Territoires et de la Mer

Service Officiers ministériels Territoriaux  
Urbanisme et Risques

Nîmes, le 4 JUIL 2014

ARRETE N° 2014-185 (001)

Relatif à l'approbation de la modification du Plan de Prévention des Risques  
d'Inondation (PPRI) de la Commune de NÎMES

Le Préfet du Gard  
Chevalier de l'Ordre National du Mérite,

Vu le Code de l'Environnement et notamment ses articles L.562-1 à L.562-9 et R.562-1 à R.562-10 relatifs aux Plans de Prévention des Risques Naturels,

Vu l'arrêté préfectoral n° 2012-059-0014 du 28 février 2012 portant approbation du Plan de Prévention des Risques Inondation de la commune de NÎMES,

Vu l'arrêté préfectoral n° 2014-027-0007 du 27 janvier 2014 prescrivant la modification du Plan de Prévention des Risques Inondation de la commune de NÎMES,

Vu le rapport du Directeur Départemental des Territoires et de la Mer du Gard du 29 juin 2014,

Considérant, la nécessité de modifier les documents graphiques du PPRI approuvé sur la commune de NÎMES afin d'appliquer la décision du 19 juin 2013 du tribunal administratif de Nîmes suite au jugement de l'affaire N°1201020 - 1201284 - 1201287,

Considérant la nécessité de modifier le règlement du PPRI approuvé sur la commune de NÎMES afin d'intégrer la chaufferie urbaine dans les équipements d'intérêt général et d'ajouter les zones TE-Esp et E-Esp parmi les zones où il est imposé de réduire l'effet des crues des entreprises les plus exposées,

Considérant que les modifications qui portent sur la ZAC du Mar-Lombard, sur les parcelles bâties du "Mas de Luc", sur la parcelle HA 991 et sur le règlement ne portent pas atteinte à l'économie générale du PPRI de la commune de NÎMES,

Sur proposition de Monsieur le Secrétaire Général de la Préfecture du Gard,

185

## Annexes

### Arrêtés

#### ARRETE

##### Article 1er :

La modification du Plan de Prévention des Risques d'Inondation sur la commune de Nîmes est approuvée, telle qu'annexée au présent arrêté, sur l'ensemble du territoire du PPRi (commune de Nîmes).

##### Article 2 :

Le dossier de modification comprend :

- Les trois cartes du zonage réglementaire modifiées.
- Le règlement du PPRi de la commune de NÎMES modifié

Il est tenu à la disposition du public dans les locaux :

- de la Mairie de Nîmes ;
- de la Préfecture du département du GARD,
- de la Direction Départementale des Territoires et de la Mer du Gard  
89, rue Weber 30097 NÎMES.

##### Article 3 :

Une copie du présent arrêté sera adressée à :

- Monsieur le Maire de la commune de Nîmes
- Monsieur le Directeur Régional de l'Environnement, de l'Aménagement et de l'Équipement Languedoc-Roussillon,
- Madame la Directrice Générale de la Prévention des Risques du Ministère en charge de l'Écologie, du Développement Durable et de l'Énergie.

##### Article 4 :

Une copie du présent arrêté sera affichée en Mairie de Nîmes pendant au moins un mois à partir de la date de réception de la notification du présent arrêté et mention en sera faite, en caractères apparents dans le journal MIDI LIBRE.

##### Article 5 :

Le présent arrêté sera publié au Recueil des Actes Administratifs de la Préfecture.

##### Article 6 :

Le Maire de la commune de Nîmes, la Préfecture du département du GARD et la Direction Départementale des Territoires et de la Mer du Gard devront procéder à la mise à jour du dossier du PPRi de la commune de Nîmes en intégrant les pièces de la présente modification.

## Annexes Arrêtés

### Article 1 :

Le présent arrêté peut faire l'objet d'un recours contentieux auprès du Tribunal Administratif de Nîmes, 16, Avenue benchères CS 83010 - 30911 Nîmes Cedex 9, dans un délai de 2 mois à compter de l'exécution des formalités de publicité.

### Article 2 :

Monsieur le Maire, Monsieur le Secrétaire Général de la Préfecture du Gard et Monsieur le Directeur Départemental des Territoires et de la Mer du Gard sont chargés, chacun en ce qui les concerne, de l'exécution du présent arrêté.

Le Préfet



Didier MARTIN

187

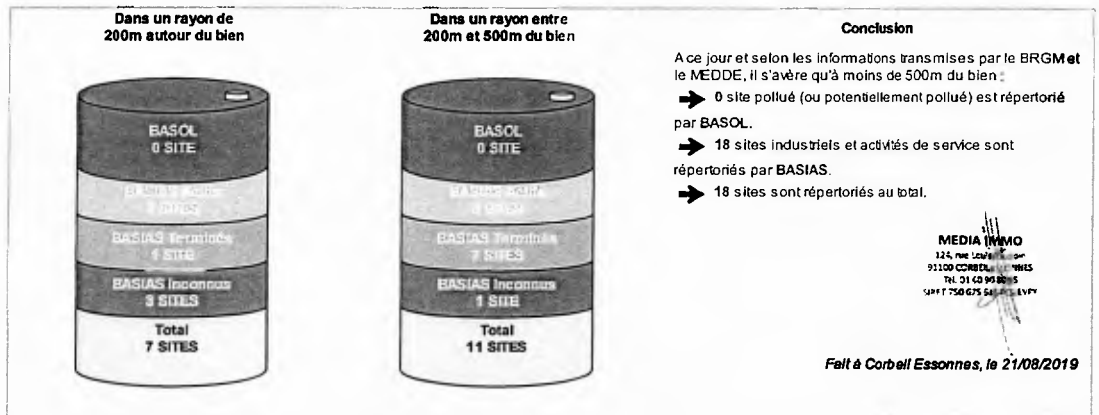
## Etat des Risques de Pollution des Sols (ERPS)\*



Réalisé en ligne** par	Meda Immo
Pour le compte de	CABINET EDIL
Numéro de dossier	195256
Date de réalisation	21/08/2019

Localisation du bien	20 Rue des Orangers 30000 NÎMES
Section cadastrale	DO 1394
Altitude	45.02m
Données GPS	Latitude 43.839274 - Longitude 4.361243

Désignation du vendeur	
Désignation de l'acquéreur	



\* Ce présent document n'a pour but que de communiquer, A TITRE INFORMATIF, à l'acquéreur ou au locataire, les informations rendues publiques par l'Etat concernant les risques de pollution des sols.

\*\* Media Immo réalise, sous sa seule responsabilité, l'ERPS du client. Ceci sous couvert que les informations de localisation du bien transmises par le client soient exactes et que les informations obtenues sur les bases de données BASOL et BASIAS et des futurs SIS soient à jour.

Document réalisé à partir des bases de données BASIAS et BASOL  
(gérées par le BRGM - Bureau de Recherches Géologiques et Minières et le MEDDE - Ministère de l'Ecologie, du Développement Durable et de l'Energie)

**SOMMAIRE**

Synthèse de votre Etat des Risques de Pollution des Sols  
Qu'est-ce que l'Etat des Risques de Pollution des Sols (ERPS) ?  
Cartographie des sites situés à moins de 200m du bien et à moins de 500m du bien  
Inventaire des sites situés à moins de 200m du bien, 500m du bien et non localisés

188



## Qu'est-ce que l'ERPS ?

Ce document n'a pour but que de communiquer, A TITRE INFORMATIF, à l'acquéreur ou au locataire, les informations rendues publiques par l'Etat concernant les risques de pollution des sols.

### Doit-on prévoir de prochains changements ?

**Qui :** En application du Décret n°2015-1353 du 26 octobre 2015 prévus par l'article L. 125-6 du code de l'environnement, l'actuel ERPS sera progressivement interprété par l'élaboration de Secteurs d'Information sur les Sols, plus communément appelés les SIS et seront intégrés à l'ERNMT.

### Dans quels délais ?

Le décret nous informe que les pouvoirs publics territoriaux de chaque département doivent élaborer et valider les SIS entre le **1er janvier 2016 et le 1er janvier 2019**.

### Que propose Media Immo durant ces 3 ans ?

Jusqu'à la mise en application progressive des arrêtés préfectoraux relatifs aux SIS, Media Immo vous transmet, à titre informatif, les informations actuellement disponibles et rendues publiques par l'Etat à travers les bases de données BASOL et BASIAS.

### Que signifient BASOL et BASIAS ?

- ➔ **BASOL :** Base de données des sites et SOLs pollués (ou potentiellement pollués) par les activités industrielles appelant une action des pouvoirs publics, à titre préventif ou curatif.
- ➔ **BASIAS :** Base de données d'Anciens Sites Industriels et Activités de Service, réalisée essentiellement à partir des archives et gérée par le BRGM (Bureau de Recherches Géologiques et Minières). Il faut souligner qu'une inscription dans BASIAS ne préjuge pas d'une éventuelle pollution à son endroit.

### Comment sont établis les périmètres et attributs des futurs SIS ?

Le préfet élabore la liste des projets de SIS et la porte à connaissance des maires de chaque commune. L'avis des maires est recueilli, puis les informations de pollution des sols sont mises à jour grâce à la contribution des organismes participants. Ces secteurs seront représentés dans un ou plusieurs documents graphiques, à l'échelle cadastrale.

### Qu'est-ce qu'un site pollué ?

Un site pollué est un site qui, du fait d'anciens dépôts de déchets ou d'infiltration de substances polluantes, présente une pollution susceptible de provoquer une nuisance ou un risque pérenne pour les personnes ou l'environnement. Ces situations sont souvent dues à d'anciennes pratiques sommaires d'élimination des déchets, mais aussi à des fuites ou à des épandages de produits chimiques, accidentels ou pas. Il existe également autour de certains sites des contaminations dues à des retombées de rejets atmosphériques accumulés au cours des années voire des décennies.

### Quels sont les risques si le vendeur ou le bailleur n'informe pas l'acquéreur ou le locataire ?

« À défaut et si une pollution constatée rend le terrain impropre à la destination précisée dans le contrat, dans un délai de deux ans à compter de la découverte de la pollution, l'acquéreur ou le locataire a le choix de demander la résolution du contrat ou, selon le cas, de se faire restituer une partie du prix de vente ou d'obtenir une réduction du loyer. L'acquéreur peut aussi demander la réhabilitation du terrain aux frais du vendeur lorsque le coût de cette réhabilitation ne paraît pas disproportionné par rapport au prix de vente ». (Extrait du Décret)

189

**Cartographie des sites**  
*situés à moins de 200m du bien et à moins de 500m du bien*



- BASOL : Base de données des sites et SOLs pollués (ou potentiellement pollués)
- BASIAS en activité : Base de données d'Anciens Sites Industriels et Activités de Service
- BASIAS dont l'activité est terminée : Base de données d'Anciens Sites Industriels et Activités de Service
- BASIAS dont l'activité est inconnue : Base de données d'Anciens Sites Industriels et Activités de Service
- ⊕ Emplacement du bien
- Zone de 200m autour du bien
- Zone de 500m autour du bien

Retrouvez sur cette cartographie un inventaire des sites pollués (ou potentiellement pollués) situés à moins de 500m du bien représentés par les pictos ●, ■, □ et ⊕. Chacun de ces pictos est détaillé sur la page suivante grâce à sa lettre et son numéro (A2, B4, ...) qui vous aideront à vous repérer sur la carte.

190



### Inventaire des sites

situés à moins de 200m du bien et à moins de 500m du bien

Repère	Nom	Activité des sites situés à moins de 200m	Adresse	Distance (Environ)
C3	TOTAL	Commerce de gros, de détail, de desserte de carburants en magasin spécialisé (station service de toute capacité de stockage)	RN 86 NIMES	110 m
B3	GARAGE GAMBETTA	Commerce de gros, de détail, de desserte de carburants en magasin spécialisé (station service de toute capacité de stockage), Garages, ateliers, mécanique et soudure	Gambetta (Boulevard), 39 NIMES	160 m
D3	PENTURE BOURRELY STÉ	Fabrication et/ou stockage (sans application) de peintures, vernis, encres et mastics ou solvants	Sainte-Félicité (Rue), 15 NIMES	176 m
C4	MDILBRE	Imprimerie et services annexes (y compris reliure, photogravure,...)	Courbet (Boulevard AM), 20 NIMES	186 m
G2	GARAGE BUIELOT PIERRE	Garages, ateliers, mécanique et soudure, Commerce de gros, de détail, de desserte de carburants en magasin spécialisé (station service de toute capacité de stockage)	RN 113 NIMES	187 m
C2	NIMES AUTO PERFORMANCE HONDA	Garages, ateliers, mécanique et soudure	RN 113 NIMES	187 m
E2	STÉOZO	Commerce de gros, de détail, de desserte de carburants en magasin spécialisé (station service de toute capacité de stockage)	RN 113 NIMES	187 m

Repère	Nom	Activité des sites situés de 200m à 500m	Adresse	Distance (Environ)
D4	CYCLES TENDL	Commerce et réparation de motocycles et de bicyclettes	Courbet (Avenue Amiral) NIMES	201 m
G2	MAISON CHARLES JUVENEL	Commerce de gros, de détail, de desserte de carburants en magasin spécialisé (station service de toute capacité de stockage)	Général Perrier (Rue du), 5 NIMES	218 m
D2	STÉ NUEL BERNARD	Fabrication d'armes et de munitions, Reproduction d'enregistrements (vidéo, son, informatique) sans fabrication des supports (bandes, disques : Voir C26.80Z)	Fourbisseurs (Rue des), 5 NIMES	276 m
D2	CENTRALE DE LA SOCIÉTÉ NIMOISE D'ÉCLAIRAGE	Centrale électrique thermique	Horloge (Rue de f), 11 NIMES	290 m
B2	STÉ MARTIN YVES ET CLAREBOUT JACKIE	Fabrication d'éléments en métal pour la construction (portes, poutres, grillage, treillage...)	Baduel (Rue) NIMES	295 m
D4	SOCIÉTÉ R. DELON	Dépôt de liquides inflammables (D.L.I.)	Couronne (Place de la), 11 NIMES	311 m
B3	COMMERCIAL DU GARD	Imprimerie et services annexes (y compris reliure, photogravure,...)	Fourbisseurs (Rue), 12 NIMES	329 m
E4	S.O.P.A.R.K.	Commerce de gros, de détail, de desserte de carburants en magasin spécialisé (station service de toute capacité de stockage)	Parking de L'Esplanade NIMES	452 m
E4	GARAGE CITROËN EX GARAGE NOTRE DAME CITROËN	Garages, ateliers, mécanique et soudure, Commerce de gros, de détail, de desserte de carburants en magasin spécialisé (station service de toute capacité de stockage)	Monjardin (Rue), 5-7 NIMES	481 m
B5	STÉ PANOSSIAN CHRISTIAN	Carrosserie, atelier d'application de peinture sur métaux, PVC, résines, plâques (toutes pièces de carénage, internes ou externes, pour véhicules...)	Fiamande (Rue), 5 NIMES	486 m
A3	TEINTURERIE A. LECONTE	Blanchisserie-teinturerie (gros, ou détail lorsque les pressings de quartier sont retenus par le Comité de pilotage de FIFR) ; blanchissement et traitement des pâilles, fibres textiles, chiffons	Ranguel (Rue), 43 NIMES	489 m

Nom	Activité des sites non localisés	Adresse
COE GENERALE DES PETROLES Station ESSO	Dépôt de liquides inflammables (D.L.I.)	NIMES
RAMONAGE COL NEM	Dépôt de liquides inflammables (D.L.I.)	Mas de Rouvière (Chemin du) NIMES
STÉ NOUVELLE MÉRIDIIONALE DES COMBUSTIBLES	Commerce de gros, de détail, de desserte de carburants en magasin spécialisé (station service de toute capacité de stockage)	NIMES
GARAGE DU PROGRÈS	Garages, ateliers, mécanique et soudure	Pavée (Rue), 25 NIMES
ESSO-STANDARD	Commerce de gros, de détail, de desserte de carburants en magasin spécialisé (station service de toute capacité de stockage)	NIMES
HOULLERES DU BASSIN DES CEVENNES - GROUPE SUD A ALES	Commerce de gros, de détail, de desserte de carburants en magasin spécialisé (station service de toute capacité de stockage)	NIMES
STÉ LAUTIER NOÉL	Stockage de produits chimiques (minéraux, organiques, notamment ceux qui ne sont pas associés à leur fabrication, ...)	NIMES



Nom	Activité des sites non localisés	Adresse
STÉ DANNO	Stockage de produits chimiques (minéraux, organiques, notamment ceux qui ne sont pas associés à leur fabrication, ...)	NIMES
ARMEE DE TERRE	Fabrication de matériels optique, photographique et lunetterie (y compris application de vernis et peinture pour les pièces les concernant)	NIMES
FONDERIE DURAND	Fonderie d'autres métaux non ferreux	Bogot (Rue), 7-9 NIMES

192



## Installations Classées pour la Protection de l'Environnement (ICPE)\*



Réalisé en ligne** par	Media Immo
Pour le compte de	CABINET EDIL
Numéro de dossier	195256
Date de réalisation	21/08/2019

Localisation du bien	20 Rue des Origines 30000 NÎMES
Section cadastrale	DO 1394
Altitude	45.02m
Données GPS	Latitude 43.839274 - Longitude 4.361243

Désignation du vendeur	
Désignation de l'acquéreur	

### RÉFÉRENCES

Seules sont concernées les ICPE suivies par les DREAL (Directions régionales de l'environnement, de l'aménagement et du logement) pour la majorité des établissements industriels et les DD(CS)PP (Directions départementales (de la cohésion sociale et) de la protection des populations) pour les établissements agricoles, les abattoirs et les équarissages et certaines autres activités agroalimentaires, avec distinction en attribut du type d'ICPE (SEVESO, IPPC, Site, Carrière, Autres), de l'activité principale et des rubriques de la nomenclature des installations classées pour lesquelles l'établissement industriel est autorisé.

### GÉNÉALOGIE

Cette base contient les installations soumises à autorisation ou à enregistrement (en construction, en fonctionnement ou en cessation d'activité). Les données proviennent d'une extraction de la base de données fournie par le Ministère de l'écologie, du développement durable et de l'énergie (MEDDE) et la géolocalisation est effectuée sur la base des coordonnées Lambert indiquées dans l'extraction.

### QUALITÉ DES DONNÉES

Le niveau de précision de la localisation indiqué en attribut pour chaque ICPE est variable ; Elles peuvent être localisées au Centre de la commune concernée, à l'adresse postale, à leurs coordonnées précises ou leur valeur initiale.

\* Ce présent document n'a pour but que de communiquer, A TITRE INFORMATIF, à les informations rendues publiques par l'Etat.

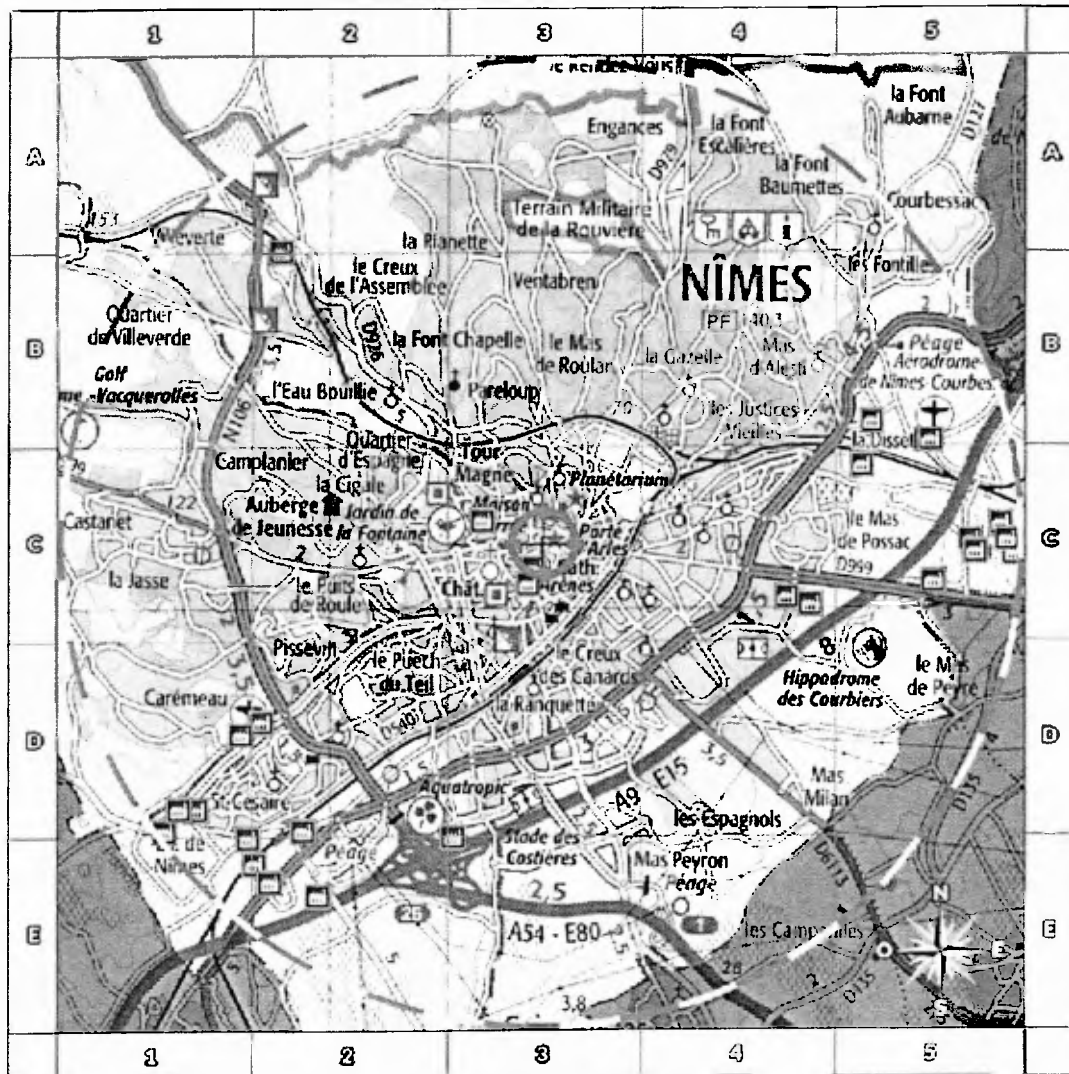
\*\* Media Immo réalise, sous sa seule responsabilité, l'ICPE du client. Ceci sous couvert que les informations de localisation du bien transmises par le client soient exactes et que les informations obtenues sur les bases de données soient à jour.

### SOMMAIRE

Synthèse des Installations Classées pour la Protection de l'Environnement  
Cartographie des ICPE  
Inventaire des ICPE

193

### Cartographie des ICPE Commune de NÎMES



2000m

- |                     |                              |
|---------------------|------------------------------|
| Usine Seveso        | Bœuf de porc                 |
| Usine non Seveso    | Bœuf de bovin                |
| Carrière            | Bœuf de volaille             |
| Emplacement du bien | Zone de 5000m autour du bien |

Retrouvez sur cette cartographie un inventaire des Installations Classées pour la Protection de l'Environnement situées à moins de 5000m du bien représentées par les pictos et . Chacun de ces pictos est détaillé sur la page suivante grâce à sa lettre et son numéro (A2, B4, ...) qui vous aideront à vous repérer sur la carte.

1924

## Inventaire des ICPE

Commune de NIMES

Rapport	Situation	Nom	Adresse	Etat d'activité Régime	Seveso Priorité Nationale
<i>ICPE situées à moins de 500m du bien</i>					
C3	Centre de la commune	LA COMPAGNE DES VETERINAIRES	ZONE INDUSTRIELLE DE GREZAN Rue Nicolas APPERT 30900 NIMES	En fonctionnement Autorisation	Non Seveso NON
C5	Coordonnées Précises	SA ASKLE	200, rue Charles Tellier Z.I. de Grézan 30000 NIMES	En fonctionnement Autorisation	Non Seveso NON
D1	Coordonnées Précises	SA VEOLIA PROPRETE	224, rue Louis Lumière Z.I. de Saint-Césaire 30000 NIMES	En fonctionnement Autorisation	Non Seveso NON
C5	Coordonnées Précises	BS ENVIRONNEMENT	143, avenue Frédéric Bartholdi Z.I. de Grézan 30000 NIMES	En cessation d'activité Autorisation	Non Seveso NON
C3	Centre de la commune	SAS VACHAUD Distribution	Avenue de Pavlov Z.I. de Saint-Césaire 30000 NIMES	En cessation d'activité Autorisation	Non Seveso NON
C5	Coordonnées Précises	SA SAVONNERIE DE NIMES	1284, chemin du Mas des Sorbier ZI de Grézan BP 4006 30000 NIMES	En fonctionnement Autorisation	Non Seveso NON
D2	Coordonnées Précises	NIMERGIE SAS	Rue de la chaufferie 30900 NIMES	En fonctionnement Autorisation	Non Seveso NON
C3	Adresse Postale	SA ESCOFFIER REUPERATION	1, rue Paul Painlevé 30000 NIMES	En cessation d'activité Autorisation	Non Seveso NON
C5	Coordonnées Précises	OPTIROC	1431, chemin du Mas de Sorbier 30000 NIMES	En fonctionnement Autorisation	Non Seveso NON
D2	Coordonnées Précises	Association ENVE-GARD	143, chemin du Mas de Cheylon 30900 NIMES	En fonctionnement Autorisation	Non Seveso NON
E2	Valeur Initiale	CAF (ex CREMANIM)	MARCHE GARE 3214 ROUTE DE MONTPELLIER 30000 NIMES	En fonctionnement Autorisation	Non Seveso NON
C3	Centre de la commune	AU BONHEUR DES 4PATTES	256 chemin des Lauzières 30000 NIMES	En fonctionnement Autorisation	Non Seveso NON
A2	Coordonnées Précises	GMS LA FARGE GRANULATS FRANCE - CROZEL TP	Villeverte Bassin des Antiquailles 30000 NIMES	En fonctionnement Autorisation	Non Seveso OUI
D1	Coordonnées Précises	CHU de Nîmes Hôpital Caremeau	Place du Professeur Debré 30000 NIMES	En fonctionnement Autorisation	Non Seveso NON
C3	Centre de la commune	FGH (FINANCIERE GENTES HOLDING)	1349, avenue Joliot Curie Z.I. de Saint-Césaire 30900 NIMES	En fonctionnement Autorisation	Non Seveso NON
B5	Valeur Initiale	SARL NIMES AUTO-CASSE	1172, Chemin de l'Aérodrome Z.I. de Grézan 30000 NIMES	En cessation d'activité Autorisation	Non Seveso NON
C3	Valeur Initiale	ENTREPRISE SELE	Barutel 30000 NIMES	En fonctionnement Autorisation	Non Seveso NON
C4	Coordonnées Précises	GAS CENTRE DE TRI	Materoubine Ouest 30000 NIMES	En fonctionnement Enregistrement	Non Seveso NON
C4	Coordonnées Précises	COMMUNAUTE AGGLOMERATION NIMES METROPOLE	Avenue Robert Bompard Impasse de l'ancienne Motte 30000 NIMES	En fonctionnement Enregistrement	Non Seveso NON
C5	Coordonnées Précises	DANY INVESTMENT SNC (ex CARREFOUR)	335, rue Soufflot Z.I. de Grézan 30000 NIMES	En fonctionnement Enregistrement	Non Seveso NON
C5	Coordonnées Précises	SARL LANGUEDOC LAVAGE	321, rue Eugène Freyssinet 30000 NIMES	En fonctionnement Autorisation	Non Seveso NON
C5	Coordonnées Précises	SNCF MOBILITES - Technicentre LR	481, rue Max Chabaud - Courbessac 30000 NIMES	En fonctionnement Enregistrement	Non Seveso NON
E5	Coordonnées Précises	MAJ - ELIS PROVENCE	BP 39010 156 rue Malens Stevens 30000 NIMES	En fonctionnement Enregistrement	Non Seveso NON
A2	Coordonnées Précises	ELIROL TERREL François	2, Route de Russan 30000 NIMES	En fonctionnement Enregistrement	Non Seveso NON
E2	Coordonnées Précises	DELTA BC SARL	556, chemin du Mas de Cheylon BP 2022 30000 NIMES	En fonctionnement Enregistrement	Non Seveso NON

195

Repère	Situation	Nom	Adresse	Etat d'activité Régime	Seveso Priorité Nationale
<i>ICPE situées à moins de 5000m du bien</i>					
	Coordonnées Précises	ATELERS FERROVIAIRES DU GARD	392, ancienne route d'Avignon 30000 NIMES	En cessation d'activité INCONNU	Non Seveso NON
	Centre de la commune	BP FRANCE	314, route d'Avignon 30000 NIMES	En cessation d'activité INCONNU	Non Seveso NON
	Coordonnées Précises	COMMUNAUTE AGGLOMERATION NIMES METROPOLE	101 avenue Docteur Fleming - St Césaire 30000 NIMES	En fonctionnement Enregistrement	Non Seveso NON
	Valeur Initiale	SIÉ CARRIERE ROMAINE ROCUEMILLERE	Villeverte 30000 NIMES	En fonctionnement Autorisation	Non Seveso NON
	Coordonnées Précises	DURAND REUPERATION SAS	83, avenue Joliot Curie 30000 NIMES	En fonctionnement Autorisation	Non Seveso NON
	Coordonnées Précises	ATELIER NIMOIS DE METALLISATION PASTIOL	620, avenue de Pavlov ZI de Saint-Césaire 30000 NIMES	En fonctionnement Autorisation	Non Seveso NON
	Coordonnées Précises	RECYCL'AUTO PIECES NIMES	1172 chemin de l'aérodrome 30000 NIMES	En fonctionnement Enregistrement	Non Seveso NON
	Centre de la commune	OCVIA CONSTRUCTION	30000 NIMES	Inconnu Enregistrement	Non Seveso INCONNU
	Valeur Initiale	MIDI STEAK (SA)	Marché Gare 3214 Route de Montpellier 30000 NIMES	En fonctionnement Enregistrement	Non Seveso NON
	Valeur Initiale	VINCI PARK	Parc des Arènes Bld de Bruxelles 30000 NIMES	En cessation d'activité INCONNU	Non Seveso NON

Nom	Adresse	Etat d'activité Régime	Seveso Priorité Nationale
<i>ICPE situées à plus de 5000m du bien</i>			
Société EVOLIA	Impasse des Jasons B.P. 18068 30000 NIMES	En fonctionnement Autorisation	Non Seveso OUI
SA COVED	4038, Route de Montpellier 30000 NIMES	En fonctionnement Autorisation	Non Seveso NON
AUCHAN FRANCE	1608, avenue Joliot Curie Zone industrielle de Saint-Césaire 30000 NIMES	En fonctionnement Autorisation	Non Seveso NON
MAISON JOHANNES BOUREE (SAS)	ZAC GREZAN 115 rue BACCHUS 30000 NIMES	En fonctionnement Autorisation	Non Seveso NON
PAPREC RESEAU	Mas de Mayan -Carrière du Mas de Cheylon 30000 NIMES	En fonctionnement Autorisation	Non Seveso NON
COMMUNAUTE AGGLOMERATION NIMES METROPOLE	Lieu-dit Les Lauzières 30000 NIMES	En fonctionnement Autorisation	Non Seveso NON
SARL C.V.M	Fuech Vert Ouest (Les Lauzières) 30000 NIMES	En fonctionnement Autorisation	Non Seveso NON
CARRIERES DE FRANCE	Petit Roc Taille 30000 NIMES	En fonctionnement Autorisation	Non Seveso NON
MAIRE de NIMES (Les Lauzières)	Les Lauzières - Décharge Route de Sauve 30000 NIMES	En cessation d'activité INCONNU	Non Seveso NON
LANGUEDOC LAVAGE SARL (Grézan)	825 rue Bacchus ZI de Grézan 30000 NIMES	En fonctionnement Autorisation	Non Seveso NON
MAIRE de NIMES (SDI Les Lauzières)	Route de Sauve - Les Lauzières 30900 NIMES	En fonctionnement Enregistrement	Non Seveso NON
VIGNERONS DES GARRIGUES (UCA)	chemin du chai ZI Saint-Césaire 30000 NIMES	En cessation d'activité INCONNU	Non Seveso NON
THALUM PROMOTION SAS	ZAC de Grézan IV 30000 NIMES	En construction INCONNU	Non Seveso NON

**S.C.P. GRAFMEYER – BAUDRIER -  
ALLEAUME – JOUSSEMET**

Avocats Associés

1 rue de la République  
CS 40302  
69281 LYON cedex 01

Tél : +33 (0)4 78 28 59 17 - Fax : +33 (0)4 72 00 05 90

[contact@abg-avocats.com](mailto:contact@abg-avocats.com)

Toque 673

*AFFAIRE : CERA C*

*Dossier : 20190101*

---

## **DIRE**

**VENTE :**  
**N°19/00123**

L'AN DEUX MIL VINGT  
ET LE

Au Greffe du Juge de l'Exécution du Tribunal de Grande Instance de NIMES (Gard).

A comparu :

**Maître Gabriel CHAMPION de La SCPA « rd avocats & associés »**, Avocats au barreau de Nîmes, domicilié 16 rue des Greffes - 30000 Nîmes, **avocat constitué de :**

**La CAISSE D'EPARGNE ET DE PREVOYANCE DE RHONE ALPES (CERA)**, Banque coopérative régie par les articles L 512-85 et suivants du Code Monétaire et Financier, Société Anonyme à Directoire et Conseil d'Orientation et de Surveillance au capital de 1.000.000.000 €, Intermédiaire d'assurance immatriculée à l'ORIAS sous le n° 07 004 760, ayant son siège social Tour INCITY - 116 Cours Lafayette à 69003 LYON, immatriculée au Registre du Commerce et des Sociétés de LYON (69) sous le n° 384.006.029 (SIRET 384 006 029 01660), représentée par le Président de son Directoire demeurant es qualité audit siège.

Lequel nous a déclaré, par addition au cahier des conditions de vente, ce qui suit :

Qu'il a interrogé le service de l'urbanisme de NIMES quant aux travaux entrepris et stoppé dans le bien saisi,

Qu'il vient de recevoir une réponse du Pôle SPR de la Direction e l'Urbanisme de la Ville de Nîmes à la demande d'urbanisme en date du 26 mai 2020.

**Gabriel CHAMPION annexe d'ailleurs purement et simplement la demande et la réponse apportée au présent cahier des conditions de vente.**

Desquels comparution et dire, Maître Gabriel CHAMPION a demandé acte.

Et a signé avec nous Greffier après lecture.

LE GREFFIER EN CHEF :

# Lettre de Renseignements d'Urbanisme

06/04/2020  
11:40:58

COPIE ORIGINAL CERTIFIÉE

Nos/Réf : 1584REY0320STE  
Cabinet REYNARD

Collab. :  
Vos/Réf : GRAF/C0005  
Pro/Acq :  
Adresse : 20 rue des Orangers  
NIMES (30000)  
Ref Cad : DO 1394 pour 348m2

- Mutation d'un ensemble bâti ou non-bâti sans modification de son état.
- Ce document est établi sous la seule responsabilité de son signataire.
- Il n'a pas pour objet de déterminer les règles de constructions et ne remplace pas le certificat d'urbanisme.
- Les renseignements concernant l'alignement ne peuvent se substituer à l'arrêté d'alignement délivré par le maire ou l'équipement.

Documents d'urbanisme	Zone(s)	Droit de préemption
PSMV approuvé le 05/06/07 (Mod.n°1 14/10/10 - Mod. n°2 30/04/13 - Mod n°3 1/12/15)	Secteur Sauvegardé	Droit de préemption urbain RENFORCE Zone de préemption sur les fonds de commerces, fonds artisanaux, baux commerciaux

## 1 - Droit de préemption

DPU renforcé (L211-1 à L211-4 du CU)  
DP fonds de commerces (L214-1 du CU)

## 2 - Servitudes d'Utilité Publique

AC1 - servitude de protection des monuments historiques classés et/ou inscrits - L621-1 du C.pat. - travaux soumis à autorisation des services de l'état chargés des monuments historiques : Partiellement inscrit  
AC1 - périmètre de protection des monuments historiques classés et/ou inscrits - L621-30 du C.pat. - travaux soumis à autorisation des services de l'état chargés des monuments historiques  
AC2 - servitude relative aux sites inscrits - L341-1 à L341-15-1 du C.env. - périmètre de protection des sites et monuments naturels inscrits : Centre historique  
PM1 - plan de prévention des risques naturels prévisibles et/ou miniers - L562-1 et 6 du C. env art 94 du C. minier - est concerné par un plan d'exposition aux risques naturels prévisibles et/ou minier et documents valant PPRN : PPR Inondation de Nîmes  
PT1 - transmissions radioélectriques : protection contre les perturbations électromagnétiques- L57 à L62-1 et R27 à R39 du C. P et CE - servitude de protection des centres de réception radioélectriques contre les perturbations électromagnétiques  
PT2 - transmissions radioélectriques : protection contre les obstacles - L54 à L56-1 et R21 à 26 du C.P et CE - servitude de protection des centres radioélectriques d'émission et de réception contre les obstacles

## 3 - Servitudes d'Urbanisme

N'est pas concerné par un alignement (limites actuelles de la propriété)  
N'est pas concerné par un emplacement réservé  
N'est pas concerné par une marge de recul

## 4 - Opérations

N'est pas situé dans une zone d'aménagement concerté (ZAC)

## 5 - Environnement

N'est pas situé dans un parc naturel régional  
N'est pas situé dans une zone de protection Natura 2000

## 6 - Observations, prescriptions particulières et autres

Est situé dans le périmètre d'une voie bruyante  
Est situé dans un périmètre archéologique : Zone de présomption de prescription archéologique, zone 1 sans seuil  
Est situé dans une zone contaminée par les termites ou susceptible de l'être à court terme : AP n°2003-288 du 15/10/03  
Est situé dans une zone de sismicité : Faible (2)  
Est concerné par un risque de retrait-gonflement des sols argileux : Aléa moyen  
Est concerné par des prescriptions au titre du PSMV : Cf. Plan



## Lettre de Renseignements d'Urbanisme

06/04/2020  
11:40:58

Est situé dans une zone à potentiel radon : Zone 1


N'est pas concerné par un risque minier

N'a pas voté la taxe communale forfaitaire sur les cessions de terrains nus (art.1529 du CGI)

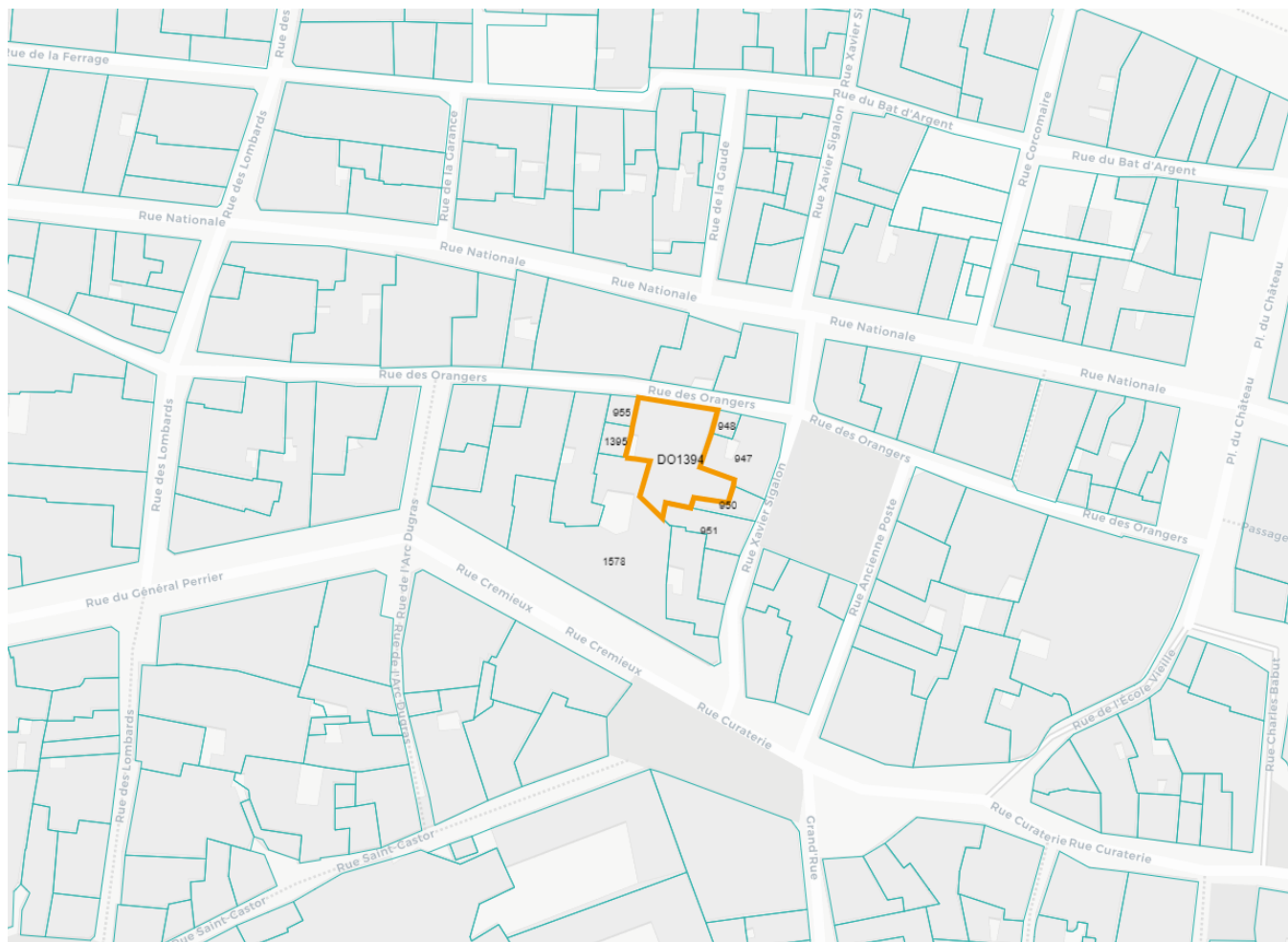
A Saint-Etienne, le lundi 06 Avril 2020

COPIE ORIGINALE CERTIFIÉE





Nos/Réf : 1584REY0320STE  
Cabinet REYNARD  
Collab. :  
Vos/Réf : GRAF/C0005  
Pro/Acq : C

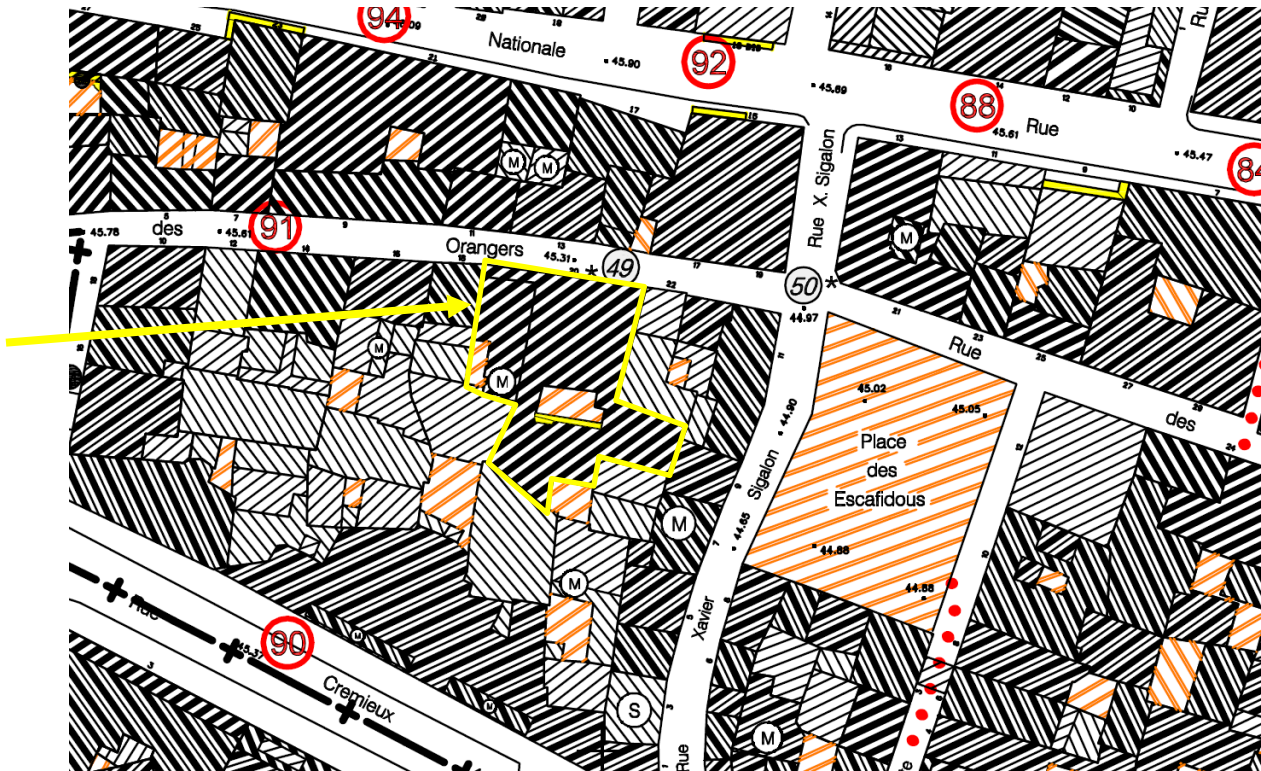


## Parcelles

20 rue des ORANGERS 30000 NIMES

INSEE	Préfixe	Section	Numéro	Contenance	Lieu-dit
30189		DO	1394	348	

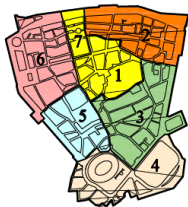
**Plan du PSMV**



PREFECTURE DU GARD  
SECTEUR SAUVEGARDE DE NIMES

PLAN DE SAUVEGARDE  
ET  
DE MISE EN VALEUR

DATE D'APPROBATION - 5 JUIN 2007  
DATE DE MODIFICATION N°1 - 14 OCTOBRE 2010  
DATE DE MODIFICATION N°2 - 30 AVRIL 2013  
MODIFICATION n°3 du Plan de Sauvegarde et de Mise en Valeur  
Approuvé par arrêté préfectoral n°30-2015-12-14-008  
en date du 14 Décembre 2015



MINISTRE DES TRANSPORTS, DE L'ÉQUIPEMENT, DU TOURISME ET DE LA MER  
MINISTRE DE LA CULTURE ET DE LA COMMUNICATION

**LEGENDE**

1	Limites du Secteur Sauvegardé	L 313.1
2	Limites des zones	L 123.1
3	Immeuble	protégé par la législation sur les monuments historiques ① * (35)
4	Façade, fragments	
4bis	Vestiges de l'Encinte antique	Règlement
5	Immeuble ou partie d'immeuble dont la démolition, l'enlèvement, ou l'altération sont interdits et dont la modification est soumise à des conditions spéciales	L 313.1
5bis	Immeuble ou partie d'immeuble construit de l'ensemble urbain dont la démolition est interdite	Règlement
6	Immeuble pouvant être conservé, amélioré ou remplacé	L 313.2 Règlement
7	Immeuble ou partie d'immeuble dont la démolition ou la modification pourra être imposée à l'occasion d'opérations d'aménagement publiques ou privées	L 313.1 Règlement
8	Emprise de construction imposée	L 123.1 30e et 7° L 313.1 et 2
9	Superposition des dispositions 7 et 8	
9bis	Emprise de construction imposée à l'alignement dont la profondeur à compter de cet alignement n'est pas fixée	Règlement
10	Sous-secteur d'aménagement d'ensemble	Règlement
11	Espaces soumis à protection ou à prescriptions particulières Dominance minérale - Dominance végétale - Murs	L 313.2
12	Espace boisé classé à conserver ou à créer	L 130.1
13	Alignements plantés à maintenir, à renforcer ou à créer	Règlement
14	Emplacement réservé pour voie, passage ou ouvrage public, installation d'intérêt général ou espace vert, avec numéro d'opération	L 123.1-6°
15	Superposition des dispositions 8 (emprise de construction imposée) et 14 (emplacement réservé)	
16	Alignement nouveau	L 123.1-4 Arrêté municipal L 313.1 et 2 R 313.11
17	Modification, Ecrêtement, Surélévation	L 123.1-7° L 313.1 et 2 R 313.11
18	Règle architecturale figurant au règlement	L 123.1-7° L 313.1 et 2
19	Marge de reculement	L 123.1-7° L 313.1 et 2
20	Passage piétonnier existant ou à créer	Nomenclature Locaux
21	Numéro d'lot	
22	Élément remarquable	

Source : PSMV de Nîmes

**S.C.P. GRAFMEYER – BAUDRIER -  
ALLEAUME – JOUSSEMET**

Avocats Associés

1 rue de la République  
CS 40302  
69281 LYON cedex 01

Tél : +33 (0)4 78 28 59 17 - Fax : +33 (0)4 72 00 05 90

[contact@abg-avocats.com](mailto:contact@abg-avocats.com)

Toque 673

*LAFFAIRE : CERA C/ (NIMES)*

*Dossier : 20190101*

## **DIRE**

---

**VENTE : (**  
**N°19/00123**

L'AN DEUX MIL VINGT  
ET LE

Au Greffe du Juge de l'Exécution du Tribunal de Grande Instance de NIMES (Gard).

A comparu :

**Maître Gabriel CHAMPION de La SCPA « rd avocats & associés », Avocats au  
barreau de Nîmes, domicilié 16 rue des Greffes - 30000 Nîmes, avocat constitué de :**

**La CAISSE D'EPARGNE ET DE PREVOYANCE DE RHONE ALPES (CERA),**  
Banque coopérative régie par les articles L 512-85 et suivants du Code Monétaire et  
Financier, Société Anonyme à Directoire et Conseil d'Orientation et de Surveillance au  
capital de 1.000.000.000 €, Intermédiaire d'assurance immatriculée à l'ORIAS sous le  
n° 07 004 760, ayant son siège social Tour INCITY - 116 Cours Lafayette à 69003  
LYON, immatriculée au Registre du Commerce et des Sociétés de LYON (69) sous le  
n° 384.006.029 (SIRET 384 006 029 01660), représentée par le Président de son  
Directoire demeurant es qualité audit siège.

Lequel nous a déclaré, par addition au cahier des conditions de vente, ce qui suit :

Qu'il vient de recevoir une réponse à la demande d'urbanisme en date du 12 aout 2020

**Gabriel CHAMPION annexe d'ailleurs purement et simplement la notice  
d'urbanisme et au présent cahier des conditions de vente ainsi qu'un extrait du  
plan cadastral.**

Desquels comparution et dire, Maître Gabriel CHAMPION a demandé acte.

Et a signé avec nous Greffier après lecture.

LE GREFFIER EN CHEF :

# Lettre de Renseignements d'Urbanisme

12/08/2020  
15:45:19

COPIE ORIGINAL CERTIFIÉE

Nos/Réf : 4724RHO0820STE  
Terranota / Reynard Rhône

Collab. :  
Vos/Réf : GRAF/C0012 / 4104GRAF0820RHO  
Pro/Acq :  
Adresse : 20 Rue des Orangers  
NIMES (30000)  
Ref Cad : DO 1394 pour 348m2

- Mutation d'un ensemble bâti ou non-bâti sans modification de son état.
- Ce document est établi sous la seule responsabilité de son signataire.
- Il n'a pas pour objet de déterminer les règles de constructions et ne remplace pas le certificat d'urbanisme.
- Les renseignements concernant l'alignement ne peuvent se substituer à l'arrêté d'alignement délivré par le maire ou l'équipement.

Documents d'urbanisme	Zone(s)	Droit de préemption
PSMV approuvé le 05/06/07 (Mod.n°1 14/10/10 - Mod. n°2 30/04/13 - Mod n°3 1/12/15)	Secteur sauvegardé	Droit de préemption urbain RENFORCE Zone de préemption sur les fonds de commerces, fonds artisanaux, baux commerciaux

## 1 - Droit de préemption

DPU renforcé (L211-1 à L211-4 du CU)  
DP fonds de commerces (L214-1 du CU)

## 2 - Servitudes d'Utilité Publique

AC1 - servitude de protection des monuments historiques classés et/ou inscrits - L621-1 du C.pat. - travaux soumis à autorisation des services de l'état chargés des monuments historiques : Partiellement inscrit  
AC1 - périmètre de protection des monuments historiques classés et/ou inscrits - L621-30 du C.pat. - travaux soumis à autorisation des services de l'état chargés des monuments historiques  
AC2 - servitude relative aux sites inscrits - L341-1 à L341-15-1 du C.env. - périmètre de protection des sites et monuments naturels inscrits : Centre historique  
PM1 - plan de prévention des risques naturels prévisibles et/ou miniers - L562-1 et 6 du C. env art 94 du C. minier - est concerné par un plan d'exposition aux risques naturels prévisibles et/ou minier et documents valant PPRN : PPR Inondation de Nîmes  
PT1 - transmissions radioélectriques : protection contre les perturbations électromagnétiques- L57 à L62-1 et R27 à R39 du C. P et CE - servitude de protection des centres de réception radioélectriques contre les perturbations électromagnétiques  
PT2 - transmissions radioélectriques : protection contre les obstacles - L54 à L56-1 et R21 à 26 du C.P et CE - servitude de protection des centres radioélectriques d'émission et de réception contre les obstacles

## 3 - Servitudes d'Urbanisme

N'est pas concerné par un alignement (limites actuelles de la propriété)  
N'est pas concerné par un emplacement réservé  
N'est pas concerné par une marge de recul

## 4 - Opérations

N'est pas situé dans une zone d'aménagement concerté (ZAC)

## 5 - Environnement

N'est pas situé dans un parc naturel régional  
N'est pas situé dans une zone de protection Natura 2000

## 6 - Observations, prescriptions particulières et autres

Est situé dans le périmètre d'une voie bruyante  
Est situé dans un périmètre archéologique : Zone de présomption de prescription archéologique, zone 1 sans seuil  
Est situé dans une zone contaminée par les termites ou susceptible de l'être à court terme : AP n°2003-288 du 15/10/03  
Est situé dans une zone de sismicité : Faible (2)  
Est concerné par un risque de retrait-gonflement des sols argileux : Aléa moyen  
Est concerné par des prescriptions au titre du PSMV : Cf. Plan



## Lettre de Renseignements d'Urbanisme

12/08/2020  
15:45:19

Est situé dans une zone à potentiel radon : Zone 1

N'est pas concerné par un risque minier

N'est pas situé dans une zone à potentiel Radon

N'a pas voté la taxe communale forfaitaire sur les cessions de terrains nus (art.1529 du CGI)

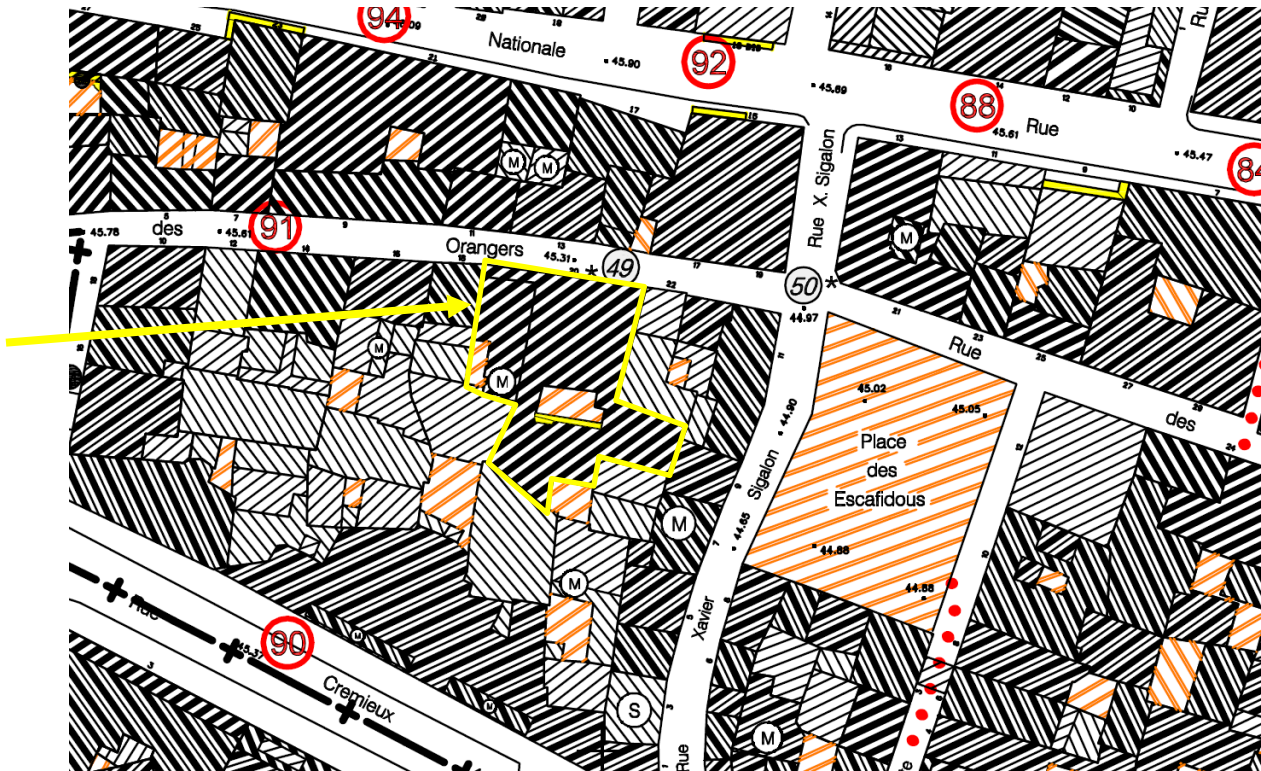
A Fraisses, le mercredi 12 Août 2020



COPIE ORIGINALE CERTIFIÉE



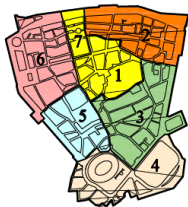
**Plan du PSMV**



PREFECTURE DU GARD  
SECTEUR SAUVEGARDE DE NIMES

PLAN DE SAUVEGARDE  
ET  
DE MISE EN VALEUR

DATE D'APPROBATION - 5 JUIN 2007  
DATE DE MODIFICATION N°1 - 14 OCTOBRE 2010  
DATE DE MODIFICATION N°2 - 30 AVRIL 2013  
MODIFICATION n°3 du Plan de Sauvegarde et de Mise en Valeur  
Approuvé par arrêté préfectoral n°30-2015-12-14-008  
en date du 14 Décembre 2015



MINISTRE DES TRANSPORTS, DE L'ÉQUIPEMENT, DU TOURISME ET DE LA MER  
MINISTRE DE LA CULTURE ET DE LA COMMUNICATION

**LEGENDE**

1	Limites du Secteur Sauvegardé	L 313.1
2	Limites des zones	L 123.1
3	Immeuble	protégé par la législation sur les monuments historiques (7) * (35)
4	Façade, fragments	
4bis	Vestiges de l'Encinte antique	Règlement
5	Immeuble ou partie d'immeuble dont la démolition, l'enlèvement, ou l'altération sont interdits et dont la modification est soumise à des conditions spéciales	L 313.1
5bis	Immeuble ou partie d'immeuble construit de l'ensemble urbain dont la démolition est interdite	Règlement
6	Immeuble pouvant être conservé, amélioré ou remplacé	L 313.2 Règlement
7	Immeuble ou partie d'immeuble dont la démolition ou la modification pourra être imposée à l'occasion d'opérations d'aménagement publiques ou privées	L 313.1 Règlement
8	Emprise de construction imposée	L 123.1 30a et 7° L 313.1 et 2
9	Superposition des dispositions 7 et 8	
8bis	Emprise de construction imposée à l'alignement dont la profondeur à compter de cet alignement n'est pas fixe	Règlement
10	Sous-secteur d'aménagement d'ensemble	Règlement
11	Espaces soumis à protection ou à prescriptions particulières Dominance minérale - Dominance végétale - Murs	L 313.2
12	Espace boisé classé à conserver ou à créer	L 130.1
13	Alignements plantés à maintenir, à renforcer ou à créer	Règlement
14	Emplacement réservé pour voie, passage ou ouvrage public, installation d'entrée général ou espace vert, avec numéro d'opération	L 123.1-6°
15	Superposition des dispositions 8 (emprise de construction imposée) et 14 (emplacement réservé)	
16	Alignement nouveau	L 123.1-4 Arrêté municipal L 313.1 et 2 R 313.11
17	Modification, Ecrêtement, Surélévation	L 123.1-7° L 313.1 et 2 R 313.11
18	Règle architecturale figurant au règlement	
19	Marge de recullement	L 123.1-7° L 313.1 et 2
20	Passage piétonnier existant ou à créer	Nomenclature Locale
21	Numéro d'lot	
22	Élément remarquable	

Source : PSMV de Nîmes



Département :  
GARD

Commune :  
NIMES

Section : DO  
Feuille : 000 DO 01

Échelle d'origine : 1/1000  
Échelle d'édition : 1/1000

Date d'édition : 12/08/2020  
(fuseau horaire de Paris)

Coordonnées en projection : RGF93CC44  
©2017 Ministère de l'Action et des  
Comptes publics

# DIRECTION GÉNÉRALE DES FINANCES PUBLIQUES

## PLAN DE SITUATION

Le plan visualisé sur cet extrait est géré  
par le centre des impôts foncier suivant :  
NIMES  
67 Rue Salomon Reinach 30032  
30032 NIMES Cedex 1  
tél. 04.66.87.60.82 -fax 04.66.87.87.11  
cdif.nimes@dgfip.finances.gouv.fr

**12/08/2020**  
**15:45:30**

Cet extrait de plan vous est délivré par

[cadastr.gouv.fr](http://cadastr.gouv.fr)

