

COPIE



rd avocats
& associés

Doss. 19/156

CAHIER DES CONDITIONS DE LA VENTE

CLAUSES ET CONDITIONS auxquelles sera adjugé en l'audience des saisies immobilières du **Tribunal Judiciaire de NIMES** séant dite ville au Palais de Justice, salle ordinaire desdites audiences au plus offrant et dernier enchérisseur, en **UN SEUL LOT**, l'immeuble ci-après désigné :

Commune de NIMES (Gard) - 4 Grand Rue :

Un local à usage commercial avec caves, chambre froide et local sanitaire,

constituant les lots 2 (& les 88/1000èmes), 10 (& les 2/1000èmes), 11 (& les 8/1000èmes), 13 (& les 5/1000èmes) et 14 (& les 27/1000èmes),

d'un ensemble immobilier soumis au régime de la copropriété, édifié sur une parcelle cadastrée SECTION EY n° 818 - lieudit « GR GRAND RUE », d'une contenance cadastrale de 83 ca.

Etat descriptif de division et règlement de copropriété reçu le 21 septembre 1987, par Maître VIDAL, Notaire à NIMES (Gard), et publié au 1^{er} bureau du Service de la Publicité Foncière de NIMES (Gard), le 15 octobre 1987, Vol. 390 n° 44.

Modificatif de l'état descriptif de division reçu le 16 septembre 2003, par Maître VERGNE, Notaire à NIMES (Gard), et publié au 1^{er} bureau du Service de la Publicité Foncière de NIMES (Gard), le 23 octobre 2003, Vol. 2003 P n° 12260.

SAISIE AUX REQUETES POURSUITES ET DILIGENCES DE

➤ COMPAGNIE EUROPEENNE DE GARANTIES ET CAUTIONS,

S.A. au capital de 160 995 996,00 €, immatriculée au RCS de NANTERRE sous le n° 382 506 079, dont le siège social est 16, Rue Hoche - Tour Kupka B - TSA, 39 999 à LA DEFENSE CEDEX (92 919), agissant poursuites et diligences de ses représentants légaux, domiciliés en cette qualité audit siège.

*Ayant pour avocat constitué **Maître Gabriel CHAMPION,** **Avocat membre de la SCPA rd avocats & associés,** Société Civile Professionnelle d'Avocats à la Cour d'Appel de NÎMES, dont le siège est à Nîmes, 16, rue des Greffes (courriel : contact@rdavocats.fr - téléphone : 04.66.36.08.46), au Cabinet duquel domicile est élu.*

SUR LA TETE ET A L'ENCONTRE DE

➤

EN VERTU

➤ une ordonnance sur requête en date du 3 avril 2019 rendue par Madame le Président du Tribunal de Grande Instance de NIMES (19/00078) conférant force exécutoire à la transaction du 15 février 2019, signifiée suivant exploit de Maître Vincent MOMBELLE, Huissier de Justice à NIMES (Gard), en date du 10 avril 2019,

➤ une inscription d'hypothèque judiciaire définitive [se substituant à une inscription d'hypothèque judiciaire publiée le 12 avril 2019, Vol. 2019 V n° 1978, dénoncée suivant exploit de Maître Vincent MOMBELLE, Huissier de Justice à NIMES (Gard), en date du 15 avril 2019 dont certificat de non contestation délivré le 22 mai 2019], publiée au 1^{er} Bureau du Service de la

Publication Foncière de NIMES (Gard), le 29 mai 2019, Vol. 2019
V n° 2799,

➤ un commandement de payer valant saisie, notifié suivant
acte de la SCP MOMBELLET - VILLEFRANQUE, Huissiers de Justice
Associés à NIMES (Gard), en date du 2 juin 2020, publié au 1^{er}
Bureau du Service de la Publicité Foncière de NIMES (Gard), le
22 juillet 2020, Vol. 2020 S n° 44.

D'avoir à payer :

Ce commandement qui contenait les copies et énonciations
prescrites par l'article R. 321-3 du Code des procédures civiles
d'exécution a été compris dans l'état déposé au 1^{er} Bureau du
Service de la Publicité Foncière de NIMES (Gard), le **22/07/2020**,
joint au présent.

DESCRIPTION DES BIENS

Telle qu'elle figure dans le procès-verbal descriptif, en date du **30/07/2020**, établi par Maître Vincent MOMBELLE, Huissier de Justice à NIMES (Gard), et **joint au présent**.

Ensemble toutes appartenances et dépendances sans aucune exception ni réserve, tel ou surplus que ledit immeuble s'étend, se poursuit ou se comporte avec tous ses droits, entrées, issues, vues et facultés, servitudes tant actives que passives et mitoyennetés qui peuvent en dépendre.

MATRICE CADASTRALE

Elle est annexée au présent cahier des conditions de vente.

CERTIFICAT D'URBANISME

Il sera annexé ultérieurement, sous réserve de sa délivrance par l'autorité compétente.

A défaut et compte tenu des délais impératifs en la matière, tout enchérisseur devra faire son affaire personnelle de la situation des biens vendus, au regard des règles de l'Urbanisme, des servitudes et modifications pouvant résulter des plans d'urbanismes et des aménagements, sauf à faire valoir les uns et se défendre aux autres et à ses risques et périls.

ORIGINE DE PROPRIETE

Les biens désignés appartiennent à .
 pour en avoir fait l'acquisition, suivant acte de vente, reçu par Maître CHEVALIER, Notaire à NIMES (Gard), en date du 1^{er} août 2013, publié au 1^{er} Bureau du Service de la Publicité Foncière de NIMES (Gard), le 22 août 2013, Vol. 2013 P n° 8213.

DIAGNOSTICS IMMOBILIERS

➤ **Etat parasitaire - Termites**

Les futurs acquéreurs sont informés que les immeubles peuvent être atteints de termites ou de tous autres insectes xylophages.

Etant précise que par arrêté préfectoral n° 2003-288-1 du 15 octobre 2003, la totalité du territoire du département du Gard doit être considérée comme une zone contaminée par les termites ou susceptible de l'être.

S'agissant d'immeubles(s) bâti(s) un état parasitaire **est annexé au présent cahier des conditions de vente.**

➤ **Diagnostic amiante**

Conformément aux dispositions du décret n° 2002-839 du 3 mai 2002 modifiant le décret n° 96-97 du 7 février 1996 relatif à la protection de la population contre les risques sanitaires liés à une exposition à l'amiante dans les immeubles bâtis, un constat précisant la présence, ou le cas échéant l'absence de matériaux et produits contenant de l'amiante mentionnés à l'annexe du décret, **est joint au présent cahier des conditions de vente.**

➤ **Etat des risques naturels et technologiques**

Une attestation concernant les risques naturels et technologiques **est annexée au présent cahier des conditions de vente.**

➤ **Certificat de performance énergétique**

S'agissant d'un immeuble bâti, conformément au Décret 2006-1147 du 14 septembre 2006, un certificat de performance énergétique **est annexé au présent cahier des conditions de vente.**

➤ **Certificat de surface privative**

Un certificat de surface privative établi **est annexé au présent cahier des conditions de vente.**

CONDITIONS D'OCCUPATION

Inoccupé

PROCES-VERBAL DE DESCRIPTION

L'AN DEUX MILLE DIX VINGT, et le trente juillet

A la requête de :

S.A COMPAGNIE EUROPEENNE DE GARANTIES ET CAUTION, au capital de 160.996.000,00 Euros inscrite au registre du commerce et des sociétés de NANTERRE sous le numéro 382506079 dont le siège social est situé Tour Kupka B / TSA 39999, 16 Rue Hoche à PARIS LA DEFENSE cedex (92919), agissant poursuites et diligences de son représentant légal, domicilié en cette qualité audit siège social.

Pour lequel domicile est élu en notre étude et encore en celle de Maître Gabriel CHAMPION, Mbre de la SCP RD Avocats et Associés, avocat au barreau de 30000 NIMES demeurant à 16 Rue des Greffes, lequel est constitué sur le présent commandement et ses suites, et où pourront être notifiées toutes offres et significations relatives à la présente saisie

Agissant en vertu de :

Une Ordonnance rendue sur Requête par Mme la Présidente du Tribunal de Grande Instance de NIMES en date du 03 avril 2019 conférant force exécutoire à la transaction du 15.02.2019 entre le CEGC et avec dénonciation en date du 15.04.2019 et certificat de non contestation en date du 22.05.2019.

Je Vincent MOMBELLETT, membre de la SCP d'Huissier de Justice Vincent MOMBELLETT Eric VILLEFRANQUE à la Résidence de NIMES, y demeurant 25 Avenue Jean Jaurès – 30900 NIMES, soussigné,

Me suis transporté ce jour sur les territoires de la commune de 30000 NIMES département du GARD, afin de procéder à la description des biens appartenant à
lequel bien grevé
est situé 4 Grand Rue cadastré EY 818, lots 2-10-11-13-14

Le local commercial n'est ni occupé ni en activité.
Accès par ouverture judiciaire.

Les lots, selon EDD consistent en : lots 2-13-14 : local commercial, lots 10 et 11 : caves.

La réalité est que les lots 2-13 et 14 ont été réunis, ne formant qu'un seul volume, accessible et ouvrant uniquement sur la Grand Rue.

Les lots sont situés dans un immeuble centenaire, proche de la place du Chapitre et de la Place aux Herbes, et le Boulevard Courbet, dans l'hypercentre.

LOTS 10 – 11

En sous-sol, accessibles par escalier fermé par une porte métallique ajouré.

Pierres de taille et sol enterre battue.

Il existe plusieurs caves. L'absence de numérotation empêche l'identification des lots.

Vides.

LOTS 2-13-14

Regroupés et ne formant qu'un seul volume.

Pièce principale :

Accès par porte bois et verre depuis la Grand Rue, avec vitrine avec encadrement bois de 2mx1m environ.

Sol recouvert de parquet.

Murs enduits sur pierres de taille ou sur doublage placo, des pans de mur recouvert de verre fumé.

Plafond double sur structure placo.

Le local était exploité sous l'enseigne LEONIDAS, et présente les éléments d'ameublement et de décoration de l'enseigne.

L'installation électrique date des travaux d'aménagement. Une climatisation.

Chambre froide :

En fond de local, à gauche.

Accès par porte isotherme, murs et plafond aménagés isotherme.

Un groupe de froid.

Local sanitaire :

Accès par porte bois.

Sol carrelé, murs enduits, plafond enduit, un lave-main.
Attenant, accessible par porte bois, un WC, cuvette anglaise.

Le local commercial présente une surface d'environ 40m², tout additionné. Vide.

Les différents diagnostics et les certificats de superficie ont été effectués ce jour, selon rapports auxquels on se reportera pour informations.

Documents annexés :

- extrait de la matrice cadastrale
- extrait du plan cadastral











EXPERTISES DIAGNOSTICS IMMOBILIERS DU LANGUEDOC

Agence. 45 rue Gilles Roberval - Le Roberval 2 - 30900 Nimes
E-mail. contact@edil-expertises.com - Web. www.edil-expertises.com
Tél. 09 72 54 12 40 - Fax. 09 72 54 12 41

FACTURE N° 204355	Date : 21/08/2020
Expertises Diagnostics Immobiliers du Languedoc SIRET :.....51002076100027 Police d'assurance :....AXA Assurances 10093185104 Code APE :.....7120B Capital social : 3000 € - N°TVA : FR09510020761	

**COMPAGNIE EUROPEENNE DE
GARANTIES ET CAUTIONS**
**16, rue Hoche - Tour Kupka B -
TSA, 39 999**
92919 LA DEFENSE CEDEX

Facture correspondant au dossier : 2013 505 27201 suivi par M. Laurent MARGUERITTE

Réf.	Visite du	Désignation
205566	29/07/2020	Propriétaire : Adresse immeuble : 4 Grand Rue 30000 NÎMES

Réf.	Prestations réalisées	P Unit € HT	Quant.	Montant € TTC
Vente2	Métrage + DPE + Etat termites + Constat amiante DTA + ERP	450,00	1	540,00

Pénalités de retard (taux annuel) : 9.00% - Une indemnité forfaitaire de 40€ pour frais de recouvrement sera appliqué en cas de retard de paiement conformément aux articles L441-3 et L441-6 du code de commerce.

Total HT	450,00 €
Total TVA (20%)	90,00 €
Total TTC	540,00 €

Détail Paiement	
Total Paiement	0,00 €
Montant dû	540,00 €

----- ✂ -----
Merci de retourner ce coupon avec le règlement au **45, rue Gilles Roberval, Le Roberval II, 30900 NIMES**

Dossier : **205566** - Facture : **204355** du **21/08/2020**
Donneur d'ordre : **MOMBELLET VILLEFRANQUE** - Montant TTC : **540,00 €**
Adresse de facturation : **Réf : 2013 505 27201 suivi par M. Laurent MARGUERITTE**
COMPAGNIE EUROPEENNE DE GARANTIES ET CAUTIONS
16, rue Hoche - Tour Kupka B - TSA, 39 999
92919 LA DEFENSE CEDEX



EXPERTISES DIAGNOSTICS IMMOBILIERS DU LANGUEDOC

Agence. 45 rue Gilles Roberval - Le Roberval 2 - 30900 Nîmes
E-mail. contact@edil-expertises.com - Web. www.edil-expertises.com
Tél. 09 72 54 12 40 - Fax. 09 72 54 12 41

Siret. 510 020 761 00019 - APE 7120B

DOSSIER DE DIAGNOSTICS TECHNIQUES

N° 205566

Désignation

Désignation du Bien :

Type de bâtiment : Commerce
Année de construction : Avant 1949
Adresse : 4 Grand Rue, 30000 NÎMES
Références cadastrales : EY n°818
Détail : Lot n°2

Usage constaté :

Un local commercial situé au rdc d'un immeuble.

Désignation de l'opérateur de diagnostic :

Nom et prénom : Alain JAUBERT

Désignation du Propriétaire :

Nom :
Adresse

Détails de la mission :

Repérage effectué le : 29/07/2020
Rapport rédigé le 29/07/2020 à Nîmes

Désignation du donneur d'ordre :

Nom : SCP MOMBELLETT VILLEFRANQUE
Adresse : 25 avenue Jean Jaurès BP 11055, 30014 NÎMES Cedex
1

Qualité : Huissier de justice






Description générale du bien



Pièces ou parties de l'immeuble non visitées

RDC - Caves 10, 11, 13 et 14 (Non trouvées)

Liste des contrôles et rappel des conclusions

	Prestations	Conclusion
	Mesurage	Superficie Loi Carrez totale : 41,55 m ²
	DPE	Le diagnostiqueur n'a pas été en mesure d'établir une estimation des consommations car les factures ne sont pas disponibles
	Amiante	Dans le cadre de la mission, il n'a pas été repéré de matériaux et produits susceptibles de contenir de l'amiante.
	Etat Termite	Il n'a pas été repéré d'indice d'infestation de termites.
	ERP / ESRIS	Le bien est situé dans le périmètre d'un plan de prévention des risques naturels (Inondation) Le bien n'est pas situé dans le périmètre d'un plan de prévention des risques miniers Le bien n'est pas situé dans le périmètre d'un plan de prévention des risques technologiques Zone sismique définie en zone 2 selon la réglementation parasismique 2011 La commune est soumise à un plan d'exposition aux bruits

Réserves :

En complétant le présent rapport, le signataire ne se porte pas garant de la pertinence des conclusions qu'il recense. Il s'interdit d'ailleurs de procéder, à ce titre, à des investigations particulières.

Ce rapport de synthèse ne peut en conséquence en aucun cas se substituer aux rapports de diagnostic technique imposé par la législation ; lesquels, pour ce qui est des conclusions reportées ci-dessus, sont annexés au dossier.

Il appartient donc à l'utilisateur du présent rapport **de prendre connaissance** et de s'assurer **du bien-fondé du contenu détaillé** de ces différents documents.



EXPERTISES DIAGNOSTICS IMMOBILIERS DU LANGUEDOC

Agence. 45 rue Gilles Roberval - Le Roberval 2 - 30900 Nîmes
E-mail. contact@edil-expertises.com - Web. www.edil-expertises.com
Tél. 09 72 54 12 40 - Fax. 09 72 54 12 41

ATTESTATION SUR L'HONNEUR

Je soussigné, Alain JAUBERT, opérateur en diagnostics immobiliers au sein de la société EXPERTISES DIAGNOSTICS IMMOBILIERS DU LANGUEDOC (EDIL), exerçant conformément à l'application de l'article L271-6 du Code de la Construction et de l'Habitation, atteste sur l'honneur que :

La présente prestation est réalisée en totale indépendance et impartialité. Je dispose des compétences requises pour effectuer les diagnostics réglementaires suivants ainsi qu'en attestent mes certifications de compétences :

Prestations	Nom du diagnostiqueur	Entreprise de certification	N° Certification	Echéance certif
Plomb	Alain JAUBERT	Qualixpert	C717	15/05/2023
DPE	Alain JAUBERT	Qualixpert	C717	27/06/2023
DPE sans mention	Alain JAUBERT	Qualixpert	C717	27/06/2023
Gaz	Alain JAUBERT	Qualixpert	C717	04/02/2023
Electricité	Alain JAUBERT	Qualixpert	C717	18/12/2023
Termites	Alain JAUBERT	Qualixpert	C717	22/01/2023
Amiante	Alain JAUBERT	Qualixpert	C717	22/01/2023

- Avoir souscrit à une assurance (AXA Assurances n° 10093185104 valable jusqu'au 31/12/2020) permettant de couvrir les conséquences d'un engagement de ma responsabilité en raison de mes interventions.
- N'avoir aucun lien de nature à porter atteinte à mon impartialité et à mon indépendance ni avec le propriétaire ou son mandataire, ni avec une entreprise pouvant réaliser des travaux sur les ouvrages, installations ou équipements pour lesquels il m'est demandé d'établir les états, constats et diagnostics composant le dossier.
- Disposer d'une organisation et des moyens (en matériel et en personnel) appropriés pour effectuer les états, constats et diagnostics composant le dossier.

J'ai conscience que toute fausse déclaration ainsi que toute intervention effectuée en violation des contraintes légales est passible de sanctions pénales d'un montant de 1 500 euros par infraction constatée, le double en cas de récidive.

Fait à NÎMES, le 29/07/2020

EDIL
ZAC PARC 2000
255, rue Claude François
34080 MONTPELLIER
Tél. : 09.72.54.12.40 - Fax : 09.72.54.12.41
SIRET 510 020 761 00019 - APE 7120B

Textes réglementaires de référence : _ Code de la Construction et de l'Habitation, articles R271-3 et R271-6 _ Décret n°2006-1114 du 5 septembre 2007 relatif aux diagnostics techniques immobiliers et modifiant le code de la construction et de l'habitation et le code de la santé publique

Votre Assurance
▶ RC PRESTATAIRES



Assurance et Banque

ATTESTATION

AGENT

MME PASTRE JEANTET VALERIE
8 BD DU RIVERAIN
34560 POUSSAN
Tél : 04 67 78 30 96
Fax : 04 67 78 95 30
Email : AGENCE.PASTREJEANTET@AXA.FR
Portefeuille : 0034067044

SARL EDIL
45 RUE GILLES ROBERVAL
LE ROBERVAL II
30900 NIMES FR

Vos références :

Contrat n° **10093185104**
Client n° 2754339604

AXA France IARD, atteste que :

**SARL EDIL
45 RUE GILLES ROBERVAL
LE ROBERVAL II
30900 NIMES**

est titulaire d'un contrat d'assurance **N° 10093185104** garantissant les conséquences pécuniaires de la responsabilité civile pouvant lui incomber du fait de l'exercice des activités suivantes :

Le repérage AMIANTE avant transaction, avant et après travaux, avant démolition, le dossier Technique Amiante, le diagnostic Amiante, le contrôle visuel amiante,
L'état des risques d'accessibilité au PLOMB (ERAP) et/ou le constat des risques d'exposition au plomb (CREP) et le diagnostic du risque d'intoxication par le plomb des peintures,
L'état du bâtiment relatif à la présence de TERMITES,
Le diagnostic de PERFORMANCE ENERGETIQUE,
L'état de l'installation intérieure de GAZ,
Le diagnostic des installations intérieures ELECTRIQUES,
Mesurage LOI CARREZ et LOI BOUTIN, attestation de superficie,
Descriptif de l'état d'un bien immobilier destiné à l'affectation d'un PRET A TAUX ZEO PLUS,
Certificats de conformité aux normes de surface et d'habitabilité,
Les recherches relatives à l'information des acquéreurs et des locataires de biens immobiliers sur l'état des RISQUES NATURELS ET TECHNOLOGIQUES majeurs,
L'état du non bâti relatif à la présence de TERMITES,
Le diagnostic des INSECTES XYLOPHAGES ET CHAMPIGNONS LIGNIVORES
Les certificats d'état de décence et de salubrité du logement
Le diagnostic technique global (DTG)

à l'exclusion de toutes missions de maîtrise d'oeuvre ou d'assistance à maîtrise d'oeuvre. A défaut la garantie n'est pas acquise.

AXA France IARD SA

Société anonyme au capital de 214 799 030 Euros
Siège social : 313, Terrasses de l'Arche - 92727 Nanterre Cedex 722 057 460 R.C.S. Nanterre
Entreprise régie par le Code des assurances - TVA intracommunautaire n° FR 14 722 057 460
Opérations d'assurances exonérées de TVA - art. 261-C CGI - sauf pour les garanties portées par AXA Assistance

1/3

1DX029020020213

La recherche du plomb dans l'eau
 L'EVALUATION IMMOBILIERE à valeur vénale et locative,
 L'audit du DISPOSITIF DE SECURITE DES PISCINES à usage familial et collectif,
 La MISE EN COPROPRIETE, LA REDACTION ET LA MODIFICATION DES REGLEMENTS DE COPROPRIETE ainsi
 que le calcul des TANTIEMES ET MILLIEMES DE COPROPRIETE,
 DPE VOLONTAIRE NON REGLEMENTEE
 ECO PTZ dans le cadre des dispositions de l'arrêté du 30 mars 2009

Montant des garanties et des franchises

[Lorsqu'un même sinistre met en jeu simultanément différentes garanties, l'engagement maximum de l'assureur n'excède pas, pour l'ensemble des dommages, le plus élevé des montants prévus pour ces garanties, ainsi qu'il est précisé à l'article 6.3 des conditions générales]

NATURE DES GARANTIES	LIMITES DES GARANTIES
Tous dommages corporels, matériels et immatériels consécutifs confondus (autres que ceux visés au paragraphe "autres garanties" ci-après) Dont : Dommages corporels	9 000 000 € par année d'assurance 9 000 000 € par année d'assurance
Dommages matériels et immatériels consécutifs confondus	1 200 000 € par année d'assurance
Autres garanties	
Atteinte accidentelle à l'environnement (tous dommages confondus) (article 3.1 des conditions générales)	750 000 € par année d'assurance
Responsabilité civile professionnelle (tous dommages confondus)	500 000 € par année d'assurance dont 300 000 € par sinistre
Dommages immatériels non consécutifs autres que ceux visés par l'obligation d'assurance (article 3.2 des conditions générales)	150 000 € par année d'assurance
Dommages aux biens confiés (selon extension aux conditions particulières)	150 000 € par sinistre
Reconstitution de documents/ médias confiés (selon extension aux conditions particulières)	30 000 € par sinistre

AXA France IARD SA

Société anonyme au capital de 214 799 030 Euros
 Siège social : 313, Terrasses de l'Arche - 92727 Nanterre Cedex 722 057 460 R.C.S. Nanterre
 Entreprise régie par le Code des assurances - TVA intracommunautaire n° FR 14 722 057 460
 Opérations d'assurances exonérées de TVA - art. 261-C CGI - sauf pour les garanties portées par AXA Assistance

2/3

La présente attestation, qui ne peut engager l'Assureur au-delà des limites et conditions du contrat en cours d'établissement auquel elle se réfère, est délivrée sous réserve de la régularisation de celui-ci.

La présente attestation est valable pour la période du **01/01/2020** au **01/01/2021** sous réserve des possibilités de suspension ou de résiliation en cours d'année d'assurance pour les cas prévus par le Code des Assurances ou le contrat.

Fait à **POUSSAN** le 13 février 2020
Pour la société :



AXA France IARD SA

Société anonyme au capital de 214 799 030 Euros
Siège social : 313, Terrasses de l'Arche - 92727 Nanterre Cedex 722 057 460 R.C.S. Nanterre
Entreprise régie par le Code des assurances - TVA intracommunautaire n° FR 14 722 057 460
Opérations d'assurances exonérées de TVA - art. 261-C CGI - sauf pour les garanties portées par AXA Assistance

3/3

Certificat N° C0717

Monsieur Alain JAUBERT

Certifié dans le cadre du processus de certification PR04 consultable sur www.qualixpert.com conformément à l'ordonnance 2005-655 titre III du 8 juin 2005 et au décret 2006-1114 du 05 septembre 2006.



dans le(s) domaine(s) suivant(s) :

Amiante avec mention	Certificat valable Du 23/01/2018 au 22/01/2023	Arrêté du 25 juillet 2016 définissant les critères de certification des compétences des personnes physiques opérateurs de repérages, d'évaluation périodique de l'état de conservation des matériaux et produits contenant de l'amiante, et d'examen visuel après travaux dans les immeubles bâtis et les critères d'accréditation des organismes de certification.
Etat des installations intérieures d'électricité	Certificat valable Du 19/12/2018 au 18/12/2023	Arrêté du 8 juillet 2008 modifié définissant les critères de certification des compétences des personnes physiques réalisant l'état de l'installation intérieure d'électricité et les critères d'accréditation des organismes de certification.
Etat des installations intérieures de gaz	Certificat valable Du 05/02/2018 au 04/02/2023	Arrêté du 06 avril 2007 modifié définissant les critères de certification des compétences des personnes physiques réalisant l'état de l'installation intérieure de gaz et les critères d'accréditation des organismes de certification.
Diagnostic de performance énergétique tous types de bâtiments	Certificat valable Du 28/06/2018 au 27/06/2023	Arrêté du 16 octobre 2006 modifié définissant les critères de certification des compétences des personnes physiques réalisant le diagnostic de performance énergétique ou l'attestation de prise en compte de la réglementation thermique, et les critères d'accréditation des organismes de certification.
Etat relatif à la présence de termites dans le bâtiment mention France Métropolitaine	Certificat valable Du 23/01/2018 au 22/01/2023	Arrêté du 30 octobre 2006 modifié définissant les critères de certification des compétences des personnes physiques réalisant l'état relatif à la présence de termites dans le bâtiment et les critères d'accréditation des organismes de certification.
Constat de risque d'exposition au plomb	Certificat valable Du 16/05/2018 au 15/05/2023	Arrêté du 21 novembre 2006 modifié définissant les critères de certification des compétences des personnes physiques opérateurs des constats de risque d'exposition au plomb, des diagnostics du risque d'intoxication par le plomb des peintures ou des contrôles après travaux en présence de plomb, et les critères d'accréditation des organismes de certification.

Date d'établissement le mardi 03 juillet 2018

Marjorie ALBERT
Directrice Administrative



EXPERTISES DIAGNOSTICS IMMOBILIERS DU LANGUEDOC

Agence. 45 rue Gilles Roberval - Le Roberval 2 - 30900 Nîmes
E-mail. contact@edil-expertises.com - Web. www.edil-expertises.com

Tél. 09 72 54 12 40 - Fax. 09 72 54 12 41

Siret. 510 020 761 00019 - APE 7120B

Certificat de superficie Loi Carrez

Numéro de dossier : **205566**
Date du repérage : **29/07/2020**

A - Désignation du ou des bâtiments

Adresse : **4 Grand Rue, 30000 NÎMES**
Références cadastrales : **EY n°818**
Désignation du bien : **Lot n°2**
Périmètre de repérage : **Un local commercial situé au rdc d'un immeuble.**

B - Désignation du client

Propriétaire :
Nom et prénom : ...
Adresse :
Donneur d'ordre :
Qualité (sur déclaration de l'intéressé) : **Huissier de justice**
Nom et prénom : **SCP MOMBELLETT VILLEFRANQUE**
Adresse : **25 avenue Jean Jaurès BP 11055, 30014 NÎMES Cedex 1**

C - Désignation de l'opérateur de diagnostic

Nom et prénom : **Alain JAUBERT**
Raison sociale et nom de l'entreprise : **Expertises Diagnostics Immobiliers du Languedoc**
Adresse : **45 rue Gilles Roberval, 30900 NÎMES**
Numéro SIRET : **51002076100027**
Désignation de la compagnie d'assurance : **AXA Assurances**
Numéro de police et date de validité : **10093185104 valable jusqu'au 31/12/2020**
Certification de compétence **C717** délivrée par : **LCC QUALIXPERT, le 23/01/2018**

D - Surface totale du lot

Surface loi Carrez totale : 41,55 m²

La présente mission consiste à établir la superficie de la surface privative du bien ci-dessus désigné, afin de satisfaire aux dispositions de la loi n° 96/1107 du 18 décembre 1996 et du décret n° 97/532 du 23 mai 1997. La présente mission rend compte de l'état des superficies désignées à la date de leur visite. Elle n'est valable que tant que la structure et la disposition des pièces ne sont pas transformées par des travaux.

Extrait de l'Article 4-1 - La superficie de la partie privative d'un lot ou d'une fraction de lot, mentionnée à l'article 46 de la loi du 10 juillet 1965, est la superficie des planchers des locaux clos et couverts après déduction des surfaces occupées par les murs, cloisons, marches et cages d'escalier, gaines, embrasures de portes et de fenêtres. Il n'est pas tenu compte des planchers des parties des locaux d'une hauteur inférieure à 1,80 m.

Extrait Art.4-2 - Les lots ou fractions de lots d'une superficie inférieure à 8 mètres carrés ne sont pas pris en compte pour le calcul de la superficie mentionnée à l'article 4-1.

E - Détail des pièces

Pièces visitées	Surface Carrez
RDC - Salle principale	32,61
RDC - Dégagement	3,10
RDC - Placard	4,73
RDC - Toilettes	1,11

F - Identification des bâtiments et parties du bâtiment (pièces et volumes) n'ayant pu être visités et justification :

RDC - Caves 10, 11, 13 et 14 (Non trouvées)

Fait à Nîmes, le 29/07/2020

Par Alain JAUBERT :

EDIL
ZAC PARC 2000
255, rue Claude François
34080 MONTPELLIER
Tél. : 09.72.54.12.40 - Fax : 09.72.54.12.41
SIRET 510 020 761 00019 - APE 7120B



EXPERTISES DIAGNOSTICS IMMOBILIERS DU LANGUEDOC

Agence. 45 rue Gilles Roberval - Le Roberval 2 - 30900 Nîmes
E-mail. contact@edil-expertises.com - Web. www.edil-expertises.com
Tél. 09 72 54 12 40 - Fax. 09 72 54 12 41

Diagnostic de performance énergétique - 6.3.c bis

Une information au service de la lutte contre l'effet de serre

N° :205566
Valable jusqu'au :28/07/2030
Le cas échéant, nature de l'ERP : Autres
Année de construction : ..Avant 1948

Date (visite) :29/07/2020
Diagnosticteur : ..Alain JAUBERT
Signature :
EDIL
ZAC PARC 2000
255, rue Claude Fauriol
34080 Montpellier
Tél. : 09.72.54.12.40 Fax : 09.72.54.12.41
SIRET 510 020 761 00019 - APE 7120B

Adresse :4 Grand Rue (N° de lot: 2) 30000 NÎMES
 Bâtiment entier Partie de bâtiment (RDC local commercial) S_{th} : 46 m²

Propriétaire :
Nom : Mr
Adresse :

Gestionnaire (s'il y a lieu) :
Nom :
Adresse :

Consommations annuelles d'énergie

Le diagnostiqueur n'a pas été en mesure d'établir une estimation des consommations car les factures ne sont pas disponibles


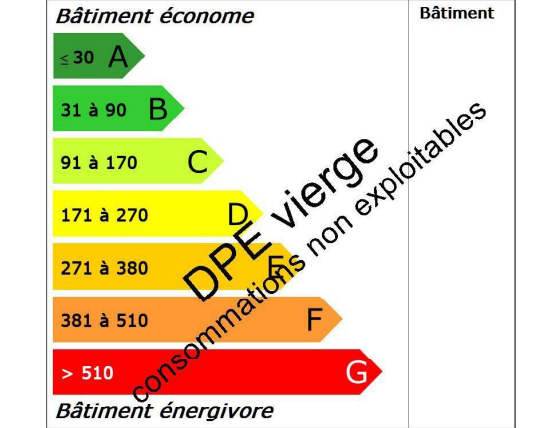
	Consommations en énergies finales	Consommations en énergie primaire	Frais annuels d'énergie
	détail par énergie en kWh _{EP}	détail par énergie en kWh _{EP}	
Bois, biomasse	-	-	-
Électricité	-	-	-
Gaz	-	-	-
Autres énergies	-	-	-
Production d'électricité à demeure	-	-	-
Abonnements	-	-	-
TOTAL	-	-	-

Consommations énergétiques
(en énergie primaire)
pour le chauffage, la production d'eau chaude sanitaire, le refroidissement, l'éclairage et les autres usages, déduction faite de la production d'électricité à demeure

Émissions de gaz à effet de serre
(GES)
pour le chauffage, la production d'eau chaude sanitaire et le refroidissement, l'éclairage et les autres usages

Consommation estimée : - kWh_{EP}/m².an

Estimation des émissions : - kg_{éq}CO₂/m².an



Diagnostic de performance énergétique - (6.3.c bis)

Descriptif du bâtiment (ou de la partie de bâtiment) et de ses équipements

Bâtiment	Chauffage et refroidissement	Eau chaude sanitaire, ventilation, éclairage
Murs : Mur en moellons et remplissage non isolé donnant sur l'extérieur Toiture : Plafond inconnu donnant sur un local chauffé	Système de chauffage : Pompe à chaleur (divisé) - type split régulée, avec programmateur (système individuel) Emetteurs: Split	Système de production d'ECS : Néant Système d'éclairage : Halogène
Menuiseries ou parois vitrées : Fenêtres battantes bois simple vitrage sans protection solaire	Système de refroidissement : Pompe à chaleur (divisé) - type split	Système de ventilation : Naturelle par conduit
Plancher bas : Dalle béton non isolée donnant sur un terre-plein	Rapport d'entretien ou d'inspection des chaudières joint : Néant	
Nombre d'occupants : Néant	Autres équipements consommant de l'énergie : Néant	

Énergies renouvelables Quantité d'énergie d'origine renouvelable : 0 kWh_{EP}/m².an

Type d'équipements présents utilisant des énergies renouvelables :
Néant

Pourquoi un diagnostic

- Pour informer le futur locataire ou acheteur ;
- Pour comparer différents locaux entre eux ;
- Pour inciter à effectuer des travaux d'économie d'énergie et contribuer à la réduction des émissions de gaz à effet de serre.

Factures et performance énergétique

La consommation est estimée sur la base de factures d'énergie et des relevés de compteurs d'énergie. La consommation ci-dessus traduit un niveau de consommation constaté. Ces niveaux de consommations peuvent varier de manière importante suivant la qualité du bâtiment, les équipements installés et le mode de gestion et d'utilisation adoptés sur la période de mesure.

Énergie finale et énergie primaire

L'énergie finale est l'énergie utilisée dans le bâtiment (gaz, électricité, fioul domestique, bois, etc.). Pour disposer de ces énergies, il aura fallu les extraire, les distribuer, les stocker, les produire, et donc dépenser plus d'énergie que celle utilisée en bout de course. L'énergie primaire est le total de toutes ces énergies consommées.

Constitution de l'étiquette énergie

La consommation d'énergie indiquée sur l'étiquette énergie est le résultat de la conversion en énergie primaire des consommations d'énergie du bien.

Énergies renouvelables

Elles figurent sur cette page de manière séparée. Seules sont estimées les quantités d'énergie renouvelable produite par les équipements installés à demeure (sur le bâtiment ou à proximité immédiate).

Commentaires:

Néant

Diagnostic de performance énergétique - (6.3.c bis)

Conseils pour un bon usage

La gestion des intermittences constitue un enjeu capital dans ce bâtiment : les principaux conseils portent sur la gestion des interruptions ou des ralentis des systèmes pour tous les usages (chauffage, ventilation, climatisation, éclairage ou autres).

Gestionnaire énergie

- Mettre en place une planification énergétique adaptée à l'établissement.

Chauffage

- Vérifier la programmation hebdomadaire et/ou quotidienne.
- Vérifier la température intérieure de consigne : elle peut être abaissée considérablement selon la durée de la période d'inoccupation, traitez chaque local avec sa spécificité (par exemple, température entre 14 et 16°C dans une salle de sport, réglez le chauffage en fonction du taux d'occupation et des apports liés à l'éclairage dans une salle de spectacle).
- Réguler les pompes de circulation de chauffage : asservissement à la régulation du chauffage, arrêt en dehors des relances.

Ventilation

- Si le bâtiment possède une ventilation mécanique, la programmer de manière à l'arrêter ou la ralentir en période d'inoccupation.

Eau chaude sanitaire

- Arrêter les chauffés eau pendant les périodes d'inoccupation.
- Changer la robinetterie traditionnelle au profit de mitigeurs.

Confort d'été

- Installer des occultations mobiles sur les fenêtres ou les parois vitrées s'il n'en existe pas.

Éclairage

- Profiter au maximum de l'éclairage naturel.
- Remplacer les lampes à incandescence par des lampes basse consommation.
- Installer des minuteurs et/ou des détecteurs de présence, notamment dans les circulations et dans les sanitaires.
- Optimiser le pilotage de l'éclairage avec par exemple une extinction automatique des locaux la nuit avec possibilité de relance.

Bureautique

- Opter pour la mise en veille automatique des écrans d'ordinateurs et pour le mode économie d'énergie des écrans lors d'une inactivité prolongée (extinction de l'écran et non écran de veille).
- Veiller à l'extinction totale des appareils de bureautique (imprimantes, photocopieurs) en période de non utilisation (la nuit par exemple) ; ils consomment beaucoup d'électricité en mode veille.
- Opter pour le regroupement des moyens d'impression (imprimantes centralisées); les petites imprimantes individuelles sont très consommatrices.

Sensibilisation des occupants et du personnel

- Éteindre les équipements lors des périodes d'inoccupation.
- Sensibiliser le personnel à la détection de fuites d'eau afin de les signaler rapidement.
- Veiller au nettoyage régulier des lampes et des luminaires, et à leur remplacement en cas de dysfonctionnement.
- Veiller à éteindre l'éclairage dans les pièces inoccupées, ainsi que le soir en quittant les locaux.
- Sensibiliser les utilisateurs de petit électroménager : extinction des appareils après usage (bouilloires, cafetières), dégivrage régulier des frigos, priorité aux appareils de classe A ou supérieure.
- En été, utiliser les occultations (stores, volets) pour limiter les apports solaires.

Compléments

Néant

Diagnostic de performance énergétique - (6.3.c bis)

Recommandations d'amélioration énergétique

Sont présentées dans le tableau suivant quelques mesures visant à réduire vos consommations d'énergie du bâtiment ou de la partie du bâtiment.

Mesures d'amélioration	Commentaires
Isolation des murs par l'intérieur	Recommandation : Envisager une isolation des murs par l'intérieur. Détail : Pour bénéficier du crédit d'impôts, il faut atteindre une résistance thermique supérieure à 3,7 m ² .K/W.
Remplacement fenêtres par du double-vitrage VIR	Recommandation : Il faut remplacer les fenêtres existantes par des fenêtres double-vitrage peu émissif pour avoir une meilleure performance thermique. Détail : Lors du changement, prévoir des entrées d'air de manière à garantir un renouvellement d'air minimal. Pour bénéficier du crédit d'impôts, une performance thermique minimum est exigée. L'amélioration de la performance thermique des baies vitrées permet surtout de réduire l'effet "paroi froide" en hiver et donc d'abaisser les températures de consigne.

Commentaires

Néant

Références réglementaires et logiciel utilisés : Article L134-4-2 du CCH et décret n° 2011-807 du 5 juillet 2011 relatif à la transmission des diagnostics de performance énergétique à l'Agence de l'environnement et de la maîtrise de l'énergie, arrêté du 27 janvier 2012 relatif à l'utilisation réglementaire des logiciels pour l'élaboration des diagnostics de performance énergétique, arrêté du 1er décembre 2015, 22 mars 2017 décret 2006-1653, 2006-1114, 2008-1175 ; Ordonnance 2005-655 art L271-4 à 6 ; Loi 2004-1334 art L134-1 à 5 ; décret 2006-1147 art R.134-1 à 5 du CCH et loi grenelle 2 n°2010-786 du juillet 2010. Logiciel utilisé : LICIEL Diagnostics v4.

Les travaux sont à réaliser par un professionnel qualifié.

Pour plus d'informations :

www.developpement-durable.gouv.fr, rubrique Performance énergétique
www.ademe.fr

Nota : Le présent rapport est établi par une personne dont les compétences sont certifiées par **LCC QUALIXPERT - 17 rue Borrel 81100 CASTRES (détail sur www.cofrac.fr programme n°4-4-11)**
Nom de l'opérateur : Alain JAUBERT, numéro de certification : C717 obtenue le 28/06/2018



EXPERTISES DIAGNOSTICS IMMOBILIERS DU LANGUEDOC

Agence. 45 rue Gilles Roberval - Le Roberval 2 - 30900 Nîmes
E-mail. contact@edil-expertises.com - Web. www.edil-expertises.com
Tél. 09 72 54 12 40 - Fax. 09 72 54 12 41

Siret. 510 020 761 00019 - APE 7120B

Rapport de mission de repérage des matériaux et produits contenant de l'amiante à intégrer au dossier technique « amiante » (listes A et B de l'annexe 13-9 du Code de la Santé publique)

Numéro de dossier : **205566**
Date du repérage : **29/07/2020**

Références réglementaires et normatives	
Textes réglementaires	Articles R. 1334-17, 18, 20 et 21 et R. 1334-23 et 24 du Code de la Santé Publique ; Annexe 13.9 du Code de la Santé Publique, Arrêté du 12 et 21 décembre 2012, décret 2011-629 du 3 juin 2011.
Norme(s) utilisée(s)	Norme NF X 46-020 de décembre 2008 : Repérage des matériaux et produits contenant de l'amiante

Désignation du ou des bâtiments

Adresse : **4 Grand Rue, 30000 NÎMES**
Références cadastrales : **EY n°818**
Désignation du bien : **Lot n°2**
Périmètre de repérage : **Un local commercial situé au rdc d'un immeuble.**
Fonction principale du bâtiment : **Commerce**
Année de construction : **Avant 1949**

Désignation du client

Propriétaire :
Nom et prénom : ...
Adresse :
Donneur d'ordre :
Qualité (sur déclaration de l'intéressé) : **Huissier de justice**
Nom et prénom : **SCP MOMBELLETT VILLEFRANQUE**
Adresse : **25 avenue Jean Jaurès BP 11055, 30014 NÎMES Cedex 1**

Désignation de l'opérateur de diagnostic

Nom et prénom : **Alain JAUBERT**
Raison sociale de l'entreprise : **Expertises Diagnostics Immobiliers du Languedoc**
Adresse : **45 rue Gilles Roberval, 30900 NÎMES**
Numéro SIRET : **51002076100027**
Désignation de la compagnie d'assurance : **AXA Assurances**
Numéro de police et date de validité : **10093185104 valable jusqu'au 31/12/2020**
Certification de compétence **C717** délivrée par : **LCC QUALIXPERT, le 23/01/2018**

Conclusion : Dans le cadre de mission décrit à l'article 3.2, il n'a pas été repéré de matériaux ou produits contenant de l'amiante.

Le rapport de repérage
Date d'émission du rapport de repérage : 29/07/2020, remis au propriétaire le 29/07/2020
Diffusion : le présent rapport de repérage ne peut être reproduit que dans sa totalité, annexes incluses
Pagination : le présent rapport avec les annexes comprises, est constitué de 10 pages

Sommaire

- 1 Les conclusions
- 2 Le(s) laboratoire(s) d'analyses
- 3 La mission de repérage
 - 3.1 L'objet de la mission
 - 3.2 Le cadre de la mission
 - 3.2.1 L'intitulé de la mission
 - 3.2.2 Le cadre réglementaire de la mission
 - 3.2.3 L'objectif de la mission
 - 3.2.4 Le programme de repérage de la mission réglementaire.
 - 3.2.5 Programme de repérage complémentaire (le cas échéant)
 - 3.2.6 Le périmètre de repérage effectif
- 4 Conditions de réalisation du repérage
 - 4.1 Bilan de l'analyse documentaire
 - 4.2 Date d'exécution des visites du repérage in situ
 - 4.3 Écarts, adjonctions, suppressions par rapport aux normes en vigueur
 - 4.4 Plan et procédures de prélèvements
- 5 Résultats détaillés du repérage
 - 5.1 Liste des matériaux ou produits contenant de l'amiante, états de conservation, conséquences réglementaires (fiche de cotation)
 - 5.2 Liste des matériaux ou produits susceptibles de contenir de l'amiante, mais n'en contenant pas après analyse
 - 5.3 Liste des matériaux ou produits ne contenant pas d'amiante sur justificatif
- 6 Signatures
- 7 Annexes

1. – Les conclusions

Avertissement : les textes ont prévu plusieurs cadres réglementaires pour le repérage des matériaux ou produits contenant de l'amiante, notamment pour les cas de démolition d'immeuble. **La présente mission de repérage ne répond pas aux exigences prévues pour les missions de repérage des matériaux et produits contenant de l'amiante avant démolition d'immeuble ou avant réalisation de travaux dans l'immeuble concerné et son rapport ne peut donc pas être utilisé à ces fins.**

1.1. Dans le cadre de mission décrit à l'article 3.2, il n'a pas été repéré de matériaux ou produits contenant de l'amiante.

1.2. Dans le cadre de mission décrit à l'article 3.2 les locaux ou parties de locaux, composants ou parties de composants qui n'ont pu être visités et pour lesquels des investigations complémentaires sont nécessaires afin de statuer sur la présence ou l'absence d'amiante :

Localisation	Parties du local	Raison
RDC - Caves 10, 11, 13 et 14	Toutes	Non trouvées

Certains locaux, parties de locaux ou composants n'ont pas pu être sondés, des investigations approfondies doivent être réalisées afin d'y vérifier la présence éventuelle d'amiante. Les obligations réglementaires du (des) propriétaire(s) prévues aux articles R.1334-15 à R.1334-18 du Code de la Santé Publique, ne sont pas remplies conformément aux dispositions de l'article 3 de l'arrêté du 12 Décembre 2012 (Listes "A" et "B")

2. – Le(s) laboratoire(s) d'analyses

Raison sociale et nom de l'entreprise : ... Il n'a pas été fait appel à un laboratoire d'analyse
 Adresse :
 Numéro de l'accréditation Cofrac :

3. – La mission de repérage

3.1 L'objet de la mission

La présente mission concerne le repérage en vue de l'établissement du constat de présence ou d'absence d'amiante établi en vue de la constitution du dossier technique amiante.

3.2 Le cadre de la mission

3.2.1 L'intitulé de la mission

«Repérage en vue de l'établissement du constat de présence ou d'absence d'amiante établi en vue de la constitution du dossier technique amiante.»

3.2.2 Le cadre réglementaire de la mission

L'article R 1334-17 et 18 du code de la construction et de l'habitation prévoit que «Les propriétaires des parties communes d'immeubles collectifs d'habitation ainsi les propriétaires d'immeuble à usage autre que d'habitation y font réaliser un repérage des matériaux et produits des listes A et B contenant de l'amiante»

Le dossier de diagnostic technique comprend, entre autres, «l'état mentionnant la présence ou l'absence de matériaux ou produits contenant de l'amiante prévu à l'article L. 1334-13 du même code».

La mission, s'inscrivant dans ce cadre, se veut conforme aux textes réglementaires de référence mentionnés en page de couverture du présent rapport.

3.2.3 L'objectif de la mission

«Le repérage a pour objectif d'identifier et de localiser les matériaux et produits contenant de l'amiante mentionnés en annexe du Code de la santé publique.»

L'Annexe du Code de la santé publique est l'annexe 13.9 (liste A et B).

3.2.4 Le programme de repérage de la mission réglementaire

Le programme de repérage est défini à minima par l'Annexe 13.9 (liste A et B) du Code de la santé publique et se limite pour une mission normale à la recherche de matériaux et produits contenant de l'amiante dans les composants et parties de composants de la construction y figurant.

En partie droite l'extrait du texte de l'Annexe 13.9

Important : Le programme de repérage de la mission de base est limitatif. Il est plus restreint que celui élaboré pour les missions de repérage de matériaux ou produits contenant de l'amiante avant démolition d'immeuble ou celui à élaborer avant réalisation de travaux.

3.2.5 Programme de repérage complémentaire (le cas échéant)

En plus du programme de repérage réglementaire, le présent rapport porte sur les parties de composants suivantes :

Composant de la construction	Partie du composant ayant été inspecté (Description)	Sur demande ou sur information
Néant	-	

3.2.6 Le périmètre de repérage effectif

Il s'agit de l'ensemble des locaux ou parties de l'immeuble concerné par la mission de repérage figurant sur le schéma de repérage joint en annexe à l'exclusion des locaux ou parties d'immeuble n'ayant pu être visités.

Descriptif des pièces visitées

RDC - Salle principale,
RDC - Dégagement,

RDC - Placard,
RDC - Toilettes

Liste A	
Composant de la construction	Partie du composant à vérifier ou à sonder
Flocages, Calorifugeages, Faux plafonds	Flocages Calorifugeages Faux plafonds
Liste B	
Composant de la construction	Partie du composant à vérifier ou à sonder
1. Parois verticales intérieures	
Murs, Cloisons "en dur" et Poteaux (périphériques et intérieurs)	Enduits projetés
	Revêtement dur (plaques de menuiserie)
	Revêtement dur (amiante-ciment)
	Entourages de poteaux (carton)
	Entourages de poteaux (amiante-ciment)
	Entourages de poteaux (matériau sandwich)
	Entourages de poteaux (carton+plâtre)
	Coffrage perdu
Cloisons (légères et préfabriquées), Gains et Coffres verticaux	Enduits projetés
	Panneaux de cloisons
2. Planchers et plafonds	
Plafonds, Poutres et Chaupentes, Gains et Coffres Horizontaux	Enduits projetés
	Panneaux collés ou vissés
Planchers	Dalles de sol
3. Conduits, canalisations et équipements intérieurs	
Conduits de fluides (air, eau, autres fluides)	Conduits
	Enveloppes de calorifuges
Clapets / volets coupe-feu	Clapets coupe-feu
	Volets coupe-feu
	Rebourrage
Portes coupe-feu	Joints (tresses)
	Joints (bandes)
Vide-ordures	Conduits
4. Eléments extérieurs	
Toitures	Plaques (composites)
	Plaques (fibres-ciment)
	Ardoises (composites)
	Ardoises (fibres-ciment)
	Accessoires de couvertures (composites)
	Accessoires de couvertures (fibres-ciment)
Bardages et façades légères	Bardeaux bitumineux
	Plaques (composites)
	Plaques (fibres-ciment)
	Ardoises (composites)
	Ardoises (fibres-ciment)
	Panneaux (composites)
Conduits en toiture et façade	Panneaux (fibres-ciment)
	Conduites d'eaux pluviales en amiante-ciment
	Conduites d'eaux usées en amiante-ciment
	Conduits de fumée en amiante-ciment

Localisation	Description
RDC - Salle principale	Sol : Stratifié Mur : Plâtre et Peinture Plafond : Plâtre et Peinture Plinthes : Composite et Peinture Fenêtre : Bois et Peinture Porte : Bois et Peinture
RDC - Dégagement	Sol : Carrelage Mur : Plâtre et Peinture Plafond : Plâtre et Peinture Porte : Bois et Peinture
RDC - Placard	Sol : Carrelage Mur : Plâtre et Peinture Plafond : Plâtre et Peinture
RDC - Toilettes	Sol : Carrelage Mur : Plâtre et Peinture et faïence Plafond : Plâtre et Peinture

4. – Conditions de réalisation du repérage

4.1 Bilan de l'analyse documentaire

Documents demandés	Documents remis
Rapports concernant la recherche d'amiante déjà réalisés	Non
Documents décrivant les ouvrages, produits, matériaux et protections physiques mises en place	Non
Éléments d'information nécessaires à l'accès aux parties de l'immeuble bâti en toute sécurité	Non
Etat descriptif de division	Non

Observations : Néant

4.2 Date d'exécution des visites du repérage in situ

Date de la commande : 04/08/2020
Date(s) de visite de l'ensemble des locaux : 29/07/2020
Heure d'arrivée : 08 h 15
Durée du repérage : 01 h 00

4.3 Écarts, adjonctions, suppressions par rapport aux normes en vigueur

La mission de repérage s'est déroulée conformément aux prescriptions de la norme NF X 46-020, révision de décembre 2008.

4.4 Plan et procédures de prélèvements

L'ensemble des prélèvements a été réalisé dans le respect du plan et des procédures d'intervention.

5. – Résultats détaillés du repérage

5.1 Liste des matériaux ou produits contenant de l'amiante, états de conservation, conséquences réglementaires (fiche de cotation)

Matériaux ou produits contenant de l'amiante

Localisation	Identifiant + Description	Conclusion (justification)	Etat de conservation** et préconisations*
Néant	-		

* Un détail des conséquences réglementaires et recommandations est fournis en annexe 7.4 de ce présent rapport
** détails fournis en annexe 7.3 de ce présent rapport

5.2 Listes des matériaux et produits ne contenant pas d'amiante après analyse

Localisation	Identifiant + Description
Néant	-

5.3 Liste des matériaux ou produits ne contenant pas d'amiante sur justificatif

Localisation	Identifiant + Description
Néant	-

6. – Signatures

Nota : Le présent rapport est établi par une personne dont les compétences sont certifiées par LCC QUALIXPERT 17 rue Borrel 81100 CASTRES (détail sur www.cofrac.fr programme n°4-4-11)

Fait à Nîmes, le 29/07/2020

Par Alain JAUBERT :

EDIL
 ZAC PABC 2000
 255, rue Claude Fauchais
 34080 MONTPELLIER
 Tél. : 09.72.54.12.40 - Fax : 09.72.54.12.41
 SIRET 510 020 761 00019 – APE 7120B

ANNEXES
 Au rapport de mission de repérage n° 205566

Informations conformes à l'annexe III de l'arrêté du 12 décembre 2012

Les maladies liées à l'amiante sont provoquées par l'inhalation des fibres. Toutes les variétés d'amiante sont classées comme substances cancérigènes avérées pour l'homme. L'inhalation de fibres d'amiante est à l'origine de cancers (mésothéliomes, cancers broncho-pulmonaires) et d'autres pathologies non cancéreuses (épanchements pleuraux, plaques pleurales).

L'identification des matériaux et produits contenant de l'amiante est un préalable à l'évaluation et à la prévention des risques liés à l'amiante. Elle doit être complétée par la définition et la mise en œuvre de mesures de gestion adaptées et proportionnées pour limiter l'exposition des occupants présents temporairement ou de façon permanente dans l'immeuble. L'information des occupants présents temporairement ou de façon permanente est un préalable essentiel à la prévention du risque d'exposition à l'amiante.

Il convient donc de veiller au maintien du bon état de conservation des matériaux et produits contenant de l'amiante afin de remédier au plus tôt aux situations d'usure anormale ou de dégradation.

Il conviendra de limiter autant que possible les interventions sur les matériaux et produits contenant de l'amiante qui ont été repérés et de faire appel aux professionnels qualifiés, notamment dans le cas de retrait ou de confinement de ce type de matériau ou produit.

Enfin, les déchets contenant de l'amiante doivent être éliminés dans des conditions strictes.

Renseignez-vous auprès de votre mairie ou de votre préfecture. Pour connaître les centres d'élimination près de chez vous, consultez la base de données « déchets » gérée par l'ADEME, directement accessible sur le site internet www.sinoe.org.

Sommaire des annexes

7 Annexes

7.1 Schéma de repérage

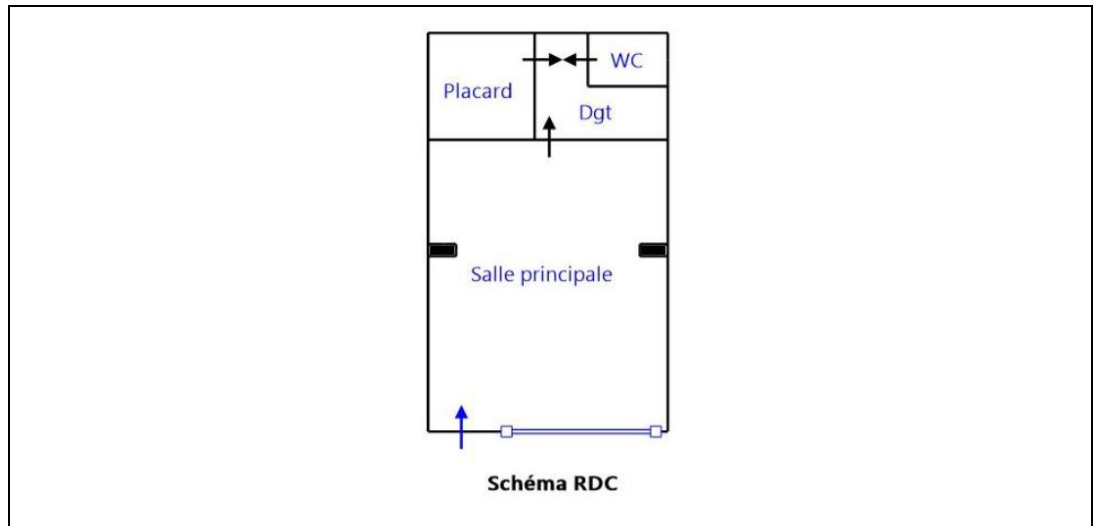
7.2 Rapports d'essais

7.3 Grilles réglementaires d'évaluation de l'état de conservation des matériaux et produits contenant de l'amiante

7.4 Conséquences réglementaires et recommandations

7.5 Recommandations générales de sécurité du dossier technique amiante

7.1 - Annexe - Schéma de repérage



7.2 - Annexe - Rapports d'essais

Identification des prélèvements :

Identifiant et prélèvement	Localisation	Composant de la construction	Parties du composant	Description
-	-	-	-	-

Copie des rapports d'essais : Aucun rapport d'essai n'a été fourni ou n'est disponible

7.3 - Annexe - Evaluation de l'état de conservation des matériaux et produits contenant de l'amiante

Grilles d'évaluation de l'état de conservation des matériaux ou produit de la liste A

Aucune évaluation n'a été réalisée

Critères d'évaluation de l'état de conservation des matériaux ou produit de la liste A

1. Classification des différents degrés d'exposition du produit aux circulations d'air

Fort	Moyen	Faible
1° Il n'existe pas de système spécifique de ventilation, la pièce ou la zone homogène évaluée est ventilée par ouverture des fenêtres. ou 2° Le faux plafond se trouve dans un local qui présente une (ou plusieurs) façade(s) ouverte(s) sur l'extérieur susceptible(s) de créer des situations à forts courants d'air, ou 3° Il existe un système de ventilation par insufflation d'air dans le local et l'orientation du jet d'air est telle que celui-ci affecte directement le faux plafond contenant de l'amiante.	1° Il existe un système de ventilation par insufflation d'air dans le local et l'orientation du jet est telle que celui-ci n'affecte pas directement le faux plafond contenant de l'amiante, ou 2° Il existe un système de ventilation avec reprise(s) d'air au niveau du faux plafond (système de ventilation à double flux).	1° Il n'existe ni ouvrant ni système de ventilation spécifique dans la pièce ou la zone évaluée, ou 2° Il existe dans la pièce ou la zone évaluée, un système de ventilation par extraction dont la reprise d'air est éloignée du faux plafond contenant de l'amiante.

2. Classification des différents degrés d'exposition du produit aux chocs et vibrations

Fort	Moyen	Faible
L'exposition du produit aux chocs et vibrations sera considérée comme forte dans les situations où l'activité dans le local ou à l'extérieur engendre des vibrations, ou rend possible les chocs directs avec le faux plafond contenant de l'amiante (ex : hall industriel, gymnase, discothèque...).	L'exposition du produit aux chocs et vibrations sera considérée comme moyenne dans les situations où le faux plafond contenant de l'amiante n'est pas exposé aux dommages mécaniques mais se trouve dans un lieu très fréquenté (ex : supermarché, piscine, théâtre,...).	L'exposition du produit aux chocs et vibrations sera considérée comme faible dans les situations où le faux plafond contenant de l'amiante n'est pas exposé aux dommages mécaniques, n'est pas susceptible d'être dégradé par les occupants ou se trouve dans un local utilisé à des activités tertiaires passives.

Grilles d'évaluation de l'état de conservation des matériaux ou produit de la liste B

Aucune évaluation n'a été réalisée

Critères d'évaluation de l'état de conservation des matériaux ou produit de la liste B

1. Classification des niveaux de risque de dégradation ou d'extension de la dégradation du matériau.

Risque faible de dégradation ou d'extension de dégradation	Risque de dégradation ou d'extension à terme de la dégradation	Risque de dégradation ou d'extension rapide de la dégradation
L'environnement du matériau contenant de l'amiante ne présente pas ou très peu de risque pouvant entraîner à terme, une dégradation ou une extension de la dégradation du matériau.	L'environnement du matériau contenant de l'amiante présente un risque pouvant entraîner à terme, une dégradation ou une extension de la dégradation du matériau.	L'environnement du matériau contenant de l'amiante présente un risque important pouvant entraîner rapidement, une dégradation ou une extension de la dégradation du matériau.

Légende : EP = évaluation périodique ; AC1 = action corrective de premier niveau ; AC2 = action corrective de second niveau.

L'évaluation du risque de dégradation lié à l'environnement du matériau ou produit prend en compte :

- Les agressions physiques intrinsèques au local (ventilation, humidité, etc...) selon que les risques sont probable ou avéré ;
- La sollicitation des matériaux ou produits liée à l'activité des locaux, selon qu'elle est exceptionnelle/faible ou quotidienne/forte.

Elle ne prend pas en compte certains facteurs fluctuants d'aggravation de la dégradation des produits et matériaux, comme la fréquence d'occupation du local, la présence d'animaux nuisibles, l'usage réel des locaux, un défaut d'entretien des équipements, etc...

7.4 - Annexe - Conséquences réglementaires et recommandations

Conséquences réglementaires suivant l'état de conservation des matériaux ou produit de la liste A

Article R1334-27 : En fonction du résultat du diagnostic obtenu à partir de la grille d'évaluation de l'arrêté du 12 décembre 2012, le propriétaire met en œuvre les préconisations mentionnées à l'article R1334-20 selon les modalités suivantes :

Score 1 - L'évaluation périodique de l'état de conservation de ces matériaux et produits de la liste A contenant de l'amiante est effectué dans un délai maximal de trois ans à compter de la date de remise au propriétaire du rapport de repérage ou des résultats de la dernière évaluation de l'état de conservation, ou à l'occasion de toute modification substantielle de l'ouvrage et de son usage. La personne ayant réalisé cette évaluation en remet les résultats au propriétaire contre accusé de réception.

Score 2 - La mesure d'empoussièrement dans l'air est effectuée dans les conditions définies à l'article R1334-25, dans un délai de trois mois à compter de la date de remise au propriétaire du rapport de repérage ou des résultats de la dernière évaluation de l'état de conservation. L'organisme qui réalise les prélèvements d'air remet les résultats des mesures d'empoussièrement au propriétaire contre accusé de réception.

Score 3 - Les travaux de confinement ou de retrait de l'amiante sont mis en œuvre selon les modalités prévues à l'article R. 1334-29.

Article R1334-28 : Si le niveau d'empoussièrement mesuré dans l'air en application de l'article R1334-27 est inférieur ou égal à la valeur de cinq fibres par litre, le propriétaire fait procéder à l'évaluation périodique de l'état de conservation des matériaux et produits de la liste A contenant de l'amiante prévue à l'article R1334-20, dans un délai maximal de trois ans à compter de la date de remise des résultats des mesures d'empoussièrement ou à l'occasion de toute modification substantielle de l'ouvrage ou de son usage.

Si le niveau d'empoussièrement mesuré dans l'air en application de l'article R1334-27 est supérieur à cinq fibres par litre, le propriétaire fait procéder à des travaux de confinement ou de retrait de l'amiante, selon les modalités prévues à l'article R1334-29.

Article R1334-29 : Les travaux précités doivent être achevés dans un délai de trente-six mois à compter de la date à laquelle sont remis au propriétaire le rapport de repérage ou les résultats des mesures d'empoussièrement ou de la dernière évaluation de l'état de conservation.

Pendant la période précédant les travaux, des mesures conservatoires appropriées doivent être mises en œuvre afin de réduire l'exposition des occupants et de la maintenir au niveau le plus bas possible, et dans tous les cas à un niveau d'empoussièrement inférieur à cinq fibres par litre. Les mesures conservatoires ne doivent conduire à aucune sollicitation des matériaux et produits concernés par les travaux.

Le propriétaire informe le préfet du département du lieu d'implantation de l'immeuble concerné, dans un délai de deux mois à compter de la date à laquelle sont remis le rapport de repérage ou les résultats des mesures d'empoussièrement ou de la dernière évaluation de l'état de conservation, des mesures conservatoires mises en œuvre, et, dans un délai de douze mois, des travaux à réaliser et de l'échéancier proposé.

Article R.1334-29-3 :

I) A l'issue des travaux de retrait ou de confinement de matériaux et produits de la liste A mentionnés à l'article R.1334-29, le propriétaire fait procéder par une personne mentionnée au premier alinéa de l'article R.1334-23, avant toute restitution des locaux traités, à un examen visuel de l'état des surfaces traitées. Il fait également procéder, dans les conditions définies à l'article R.1334-25, à une mesure du niveau d'empoussièrement dans l'air après démantèlement du dispositif de confinement. Ce niveau doit être inférieur ou égal à cinq fibres par litre.

II) Si les travaux ne conduisent pas au retrait total des matériaux et produits de la liste A contenant de l'amiante, il est procédé à une évaluation périodique de l'état de conservation de ces matériaux et produits résiduels dans les conditions prévues par l'arrêté mentionné à l'article R.1334-20, dans un délai maximal de trois ans à compter de la date à laquelle sont remis les résultats du contrôle ou à l'occasion de toute modification substantielle de l'ouvrage ou de son usage.

III) Lorsque des travaux de retrait ou de confinement de matériaux et produits de la liste B contenant de l'amiante sont effectués à l'intérieur de bâtiment occupés ou fréquentés, le propriétaire fait procéder, avant toute restitution des locaux traités, à l'examen visuel et à la mesure d'empoussièrement dans l'air mentionnée au premier alinéa du présent article.

Détail des préconisations suivant l'état de conservation des matériaux ou produit de la liste B

1. **Réalisation d'une « évaluation périodique »**, lorsque le type de matériau ou produit concerné contenant de l'amiante, la nature et l'étendue des dégradations qu'il présente et l'évaluation du risque de dégradation ne conduisent pas à conclure à la nécessité d'une action de protection immédiate sur le matériau ou produit, consistant à :
 - a) Contrôler périodiquement que l'état de dégradation des matériaux et produits concernés ne s'aggrave pas et, le cas échéant, que leur protection demeure en bon état de conservation ;
 - b) Rechercher, le cas échéant, les causes de dégradation et prendre les mesures appropriées pour les supprimer.
2. **Réalisation d'une « action corrective de premier niveau »**, lorsque le type de matériau ou produit concerné contenant de l'amiante, la nature et l'étendue des dégradations et l'évaluation du risque de dégradation conduisent à conclure à la nécessité d'une action de remise en état limitée au remplacement, au recouvrement ou à la protection des seuls éléments dégradés, consistant à :
 - a) Rechercher les causes de la dégradation et définir les mesures correctives appropriées pour les supprimer ; b) Procéder à la mise en œuvre de ces mesures correctives afin d'éviter toute nouvelle dégradation et, dans l'attente, prendre les mesures de protection appropriées afin de limiter le risque de dispersion des fibres d'amiante ;
 - c) Veiller à ce que les modifications apportées ne soient pas de nature à aggraver l'état des autres matériaux et produits contenant de l'amiante restant accessibles dans la même zone ;
 - d) Contrôler périodiquement que les autres matériaux et produits restant accessibles ainsi que, le cas échéant, leur protection demeurent en bon état de conservation.Il est rappelé l'obligation de faire appel à une entreprise certifiée pour le retrait ou le confinement.
3. **Réalisation d'une « action corrective de second niveau »**, qui concerne l'ensemble d'une zone, de telle sorte que le matériau ou produit ne soit plus soumis à aucune agression ni dégradation, consistant à :
 - a) Prendre, tant que les mesures mentionnées au c (paragraphe suivant) n'ont pas été mises en place, les mesures conservatoires appropriées pour limiter le risque de dégradation et la dispersion des fibres d'amiante. Cela peut consister à adapter, voire condamner l'usage des locaux concernés afin d'éviter toute exposition et toute dégradation du matériau ou produit contenant de l'amiante. Durant les mesures conservatoires, et afin de vérifier que celles-ci sont adaptées, une mesure d'empoussièrement est réalisée, conformément aux dispositions du code de la santé publique ;
 - b) Procéder à une analyse de risque complémentaire, afin de définir les mesures de protection ou de retrait les plus adaptées, prenant en compte l'intégralité des matériaux et produits contenant de l'amiante dans la zone concernée ;
 - c) Mettre en œuvre les mesures de protection ou de retrait définies par l'analyse de risque ;
 - d) Contrôler périodiquement que les autres matériaux et produits restant accessibles, ainsi que leur protection, demeurent en bon état de conservation.En fonction des situations particulières rencontrées lors de l'évaluation de l'état de conservation, des compléments et précisions à ces recommandations sont susceptibles d'être apportées.

7.5 - Annexe - Recommandations générales de sécurité du dossier technique amiante

L'identification des matériaux et produits contenant de l'amiante est un préalable à l'évaluation et à la prévention des risques liés à la présence d'amiante dans un bâtiment. Elle doit être complétée par la définition et la mise en œuvre de mesures de gestion adaptées et proportionnées pour limiter l'exposition des occupants présents temporairement ou de façon permanente dans le bâtiment et des personnes appelées à intervenir sur les matériaux ou produits contenant de l'amiante.

Ces mesures sont inscrites dans le dossier technique amiante et dans sa fiche récapitulative que le propriétaire constitue et tient à jour en application des dispositions de l'article R. 1334-29-5 du code de la santé publique.

La mise à jour régulière et la communication du dossier technique amiante ont vocation à assurer l'information des occupants et des différents intervenants dans le bâtiment sur la présence des matériaux et produits contenant de l'amiante, afin de permettre la mise en œuvre des mesures visant à prévenir les expositions.

Les recommandations générales de sécurité définies ci-après rappellent les règles de base destinées à prévenir les expositions. Le propriétaire (ou, à défaut, l'exploitant) de l'immeuble concerné adapte ces recommandations aux particularités de chaque bâtiment et de ses conditions d'occupation ainsi qu'aux situations particulières rencontrées.

Ces recommandations générales de sécurité ne se substituent en aucun cas aux obligations réglementaires existantes en matière de prévention des risques pour la santé et la sécurité des travailleurs, inscrites dans le code du travail.

1. Informations générales**a) Dangerosité de l'amiante**

Les maladies liées à l'amiante sont provoquées par l'inhalation des fibres. Toutes les variétés d'amiante sont classées comme substances cancérigènes avérées pour l'homme. Elles sont à l'origine de cancers qui peuvent atteindre soit la plèvre qui entoure les poumons (mésothéliomes), soit les bronches et/ou les poumons (cancers broncho-pulmonaires). Ces lésions surviennent longtemps (souvent entre 20 à 40 ans) après le début de l'exposition à l'amiante. Le Centre international de recherche sur le cancer (CIRC) a également établi récemment un lien entre exposition à l'amiante et cancers du larynx et des ovaires. D'autres pathologies, non cancéreuses, peuvent également survenir en lien avec une exposition à l'amiante. Il s'agit exceptionnellement d'épanchements pleuraux (liquide dans la plèvre) qui peuvent être récidivants ou de plaques pleurales (qui épaississent la plèvre). Dans le cas d'empoussièrement important, habituellement d'origine professionnelle, l'amiante peut provoquer une sclérose (asbestose) qui réduira la capacité respiratoire et peut dans les cas les plus graves produire une insuffisance respiratoire parfois mortelle. Le risque de cancer du poumon peut être majoré par l'exposition à d'autres agents cancérigènes, comme la fumée du tabac.

b) Présence d'amiante dans des matériaux et produits en bon état de conservation

L'amiante a été intégré dans la composition de nombreux matériaux utilisés notamment pour la construction. En raison de son caractère cancérigène, ses usages ont été restreints progressivement à partir de 1977, pour aboutir à une interdiction totale en 1997.

En fonction de leur caractéristique, les matériaux et produits contenant de l'amiante peuvent libérer des fibres d'amiante en cas d'usure ou lors d'interventions mettant en cause l'intégrité du matériau ou produit (par exemple perçage, ponçage, découpe, friction...). Ces situations peuvent alors conduire à des expositions importantes si des mesures de protection renforcées ne sont pas prises.

Pour rappel, les matériaux et produits répertoriés aux listes A et B de l'annexe 13-9 du code de la santé publique font l'objet d'une évaluation de l'état de conservation dont les modalités sont définies par arrêté. Il convient de suivre les recommandations émises par les opérateurs de repérage dits « diagnostiqueurs » pour la gestion des matériaux ou produits repérés.

De façon générale, il est important de veiller au maintien en bon état de conservation des matériaux et produits contenant de l'amiante et de remédier au plus tôt aux situations d'usure anormale ou de dégradation de ceux-ci.

2. Intervention de professionnels soumis aux dispositions du code du travail

Il est recommandé aux particuliers d'éviter dans la mesure du possible toute intervention directe sur des matériaux et produits contenant de l'amiante et de faire appel à des professionnels compétents dans de telles situations.

Les entreprises réalisant des opérations sur matériaux et produits contenant de l'amiante sont soumises aux dispositions des articles R. 4412-94 à R. 4412-148 du code du travail. Les entreprises qui réalisent des travaux de retrait ou de confinement de matériaux et produits contenant de l'amiante doivent en particulier être certifiées dans les conditions prévues à l'article R. 4412-129. Cette certification est obligatoire à partir du 1er juillet 2013 pour les entreprises effectuant des travaux de retrait sur l'enveloppe extérieure des immeubles bâtis et à partir du 1er juillet 2014 pour les entreprises de génie civil.

Des documents d'information et des conseils pratiques de prévention adaptés sont disponibles sur le site Travailler-mieux (<http://www.travailler-mieux.gouv.fr>) et sur le site de l'Institut national de recherche et de sécurité pour la prévention des accidents du travail et des maladies professionnelles (<http://www.inrs.fr>).

3. Recommandations générales de sécurité

Il convient d'éviter au maximum l'émission de poussières notamment lors d'interventions ponctuelles non répétées, par exemple :

- perçage d'un mur pour accrocher un tableau ;
- remplacement de joints sur des matériaux contenant de l'amiante ;
- travaux réalisés à proximité d'un matériau contenant de l'amiante en bon état, par exemple des interventions légères dans des boîtiers électriques, sur des gaines ou des circuits situés sous un flocage sans action directe sur celui-ci, de remplacement d'une vanne sur une canalisation calorifugée à l'amiante.

L'émission de poussières peut être limitée par humidification locale des matériaux contenant de l'amiante en prenant les mesures nécessaires pour éviter tout risque électrique et/ou en utilisant de préférence des outils manuels ou des outils à vitesse lente.

Le port d'équipements adaptés de protection respiratoire est recommandé. Le port d'une combinaison jetable permet d'éviter la propagation de fibres d'amiante en dehors de la zone de travail. Les combinaisons doivent être jetées après chaque utilisation.

Des informations sur le choix des équipements de protection sont disponibles sur le site internet amiante de l'INRS à l'adresse suivante : www.amiante.inrs.fr. De plus, il convient de disposer d'un sac à déchets à proximité immédiate de la zone de travail et d'une éponge ou d'un chiffon humide de nettoyage.

4. Gestion des déchets contenant de l'amiante

Les déchets de toute nature contenant de l'amiante sont des déchets dangereux. A ce titre, un certain nombre de dispositions réglementaires, dont les principales sont rappelées ci-après, encadrent leur élimination.

Lors de travaux conduisant à un désamiantage de tout ou partie de l'immeuble, la personne pour laquelle les travaux sont réalisés, c'est-à-dire les maîtres d'ouvrage, en règle générale les propriétaires, ont la responsabilité de la bonne gestion des déchets produits, conformément aux dispositions de l'article L. 541-2 du code de l'environnement. Ce sont les producteurs des déchets au sens du code de l'environnement.

Les déchets liés au fonctionnement d'un chantier (équipements de protection, matériel, filtres, bâches, etc.) sont de la responsabilité de l'entreprise qui réalise les travaux.

a. Conditionnement des déchets

Les déchets de toute nature susceptibles de libérer des fibres d'amiante sont conditionnés et traités de manière à ne pas provoquer d'émission de poussières. Ils sont ramassés au fur et à mesure de leur production et conditionnés dans des emballages appropriés et fermés, avec apposition de l'étiquetage prévu par le décret no 88-466 du 28 avril 1988 relatif aux produits contenant de l'amiante et par le code de l'environnement notamment ses articles R. 551-1 à R. 551-13 relatifs aux dispositions générales relatives à tous les ouvrages d'infrastructures en matière de stationnement, chargement ou déchargement de matières dangereuses.

Les professionnels soumis aux dispositions du code du travail doivent procéder à l'évacuation des déchets, hors du chantier, aussitôt que possible, dès que le volume le justifie après décontamination de leurs emballages.

b. Apport en déchèterie

Environ 10 % des déchèteries acceptent les déchets d'amiante lié à des matériaux inertes ayant conservé leur intégrité provenant de ménages, voire d'artisans. Tout autre déchet contenant de l'amiante est interdit en déchèterie.

A partir du 1er janvier 2013, les exploitants de déchèterie ont l'obligation de fournir aux usagers les emballages et l'étiquetage appropriés aux déchets d'amiante.

c. Filières d'élimination des déchets

Les matériaux contenant de l'amiante ainsi que les équipements de protection (combinaison, masque, gants...) et les déchets issus du nettoyage (chiffon...) sont des déchets dangereux. En fonction de leur nature, plusieurs filières d'élimination peuvent être envisagées.

Les déchets contenant de l'amiante lié à des matériaux inertes ayant conservé leur intégrité peuvent être éliminés dans des installations de stockage de déchets non dangereux si ces installations disposent d'un casier de stockage dédié à ce type de déchets.

Tout autre déchet amianté doit être éliminé dans une installation de stockage pour déchets dangereux ou être vitrifiés. En particulier, les déchets liés au fonctionnement du chantier, lorsqu'ils sont susceptibles d'être contaminés par de l'amiante, doivent être éliminés dans une installation de stockage pour déchets dangereux ou être vitrifiés.

d. Information sur les déchèteries et les installations d'élimination des déchets d'amiante

Les informations relatives aux déchèteries acceptant des déchets d'amiante lié et aux installations d'élimination des déchets d'amiante peuvent être obtenues auprès :

- de la préfecture ou de la direction régionale de l'environnement, de l'aménagement et du logement (direction régionale et interdépartementale de l'environnement et de l'énergie en Ile-de-France) ou de la direction de l'environnement, de l'aménagement et du logement ;
- du conseil général (ou conseil régional en Ile-de-France) au regard de ses compétences de planification sur les déchets dangereux ;
- de la mairie ;
- ou sur la base de données « déchets » gérée par l'Agence de l'environnement et de la maîtrise de l'énergie, directement accessible sur

internet à l'adresse suivante : www.sinoe.org.

e. Tracabilité

Le producteur des déchets remplit un bordereau de suivi des déchets d'amiante (BSDA, CERFA no 11861). Le formulaire CERFA est téléchargeable sur le site du ministère chargé de l'environnement. Le propriétaire recevra l'original du bordereau rempli par les autres intervenants (entreprise de travaux, transporteur, exploitant de l'installation de stockage ou du site de vitrification).

Dans tous les cas, le producteur des déchets devra avoir préalablement obtenu un certificat d'acceptation préalable lui garantissant l'effectivité d'une filière d'élimination des déchets.

Par exception, le bordereau de suivi des déchets d'amiante n'est pas imposé aux particuliers voire aux artisans qui se rendent dans une déchèterie pour y déposer des déchets d'amiante lié à des matériaux inertes ayant conservé leur intégrité. Ils ne doivent pas remplir un bordereau de suivi de déchets d'amiante, ce dernier étant élaboré par la déchèterie.



EXPERTISES DIAGNOSTICS IMMOBILIERS DU LANGUEDOC

Agence. 45 rue Gilles Roberval - Le Roberval 2 - 30900 Nîmes
E-mail. contact@edil-expertises.com - Web. www.edil-expertises.com
Tél. 09 72 54 12 40 - Fax. 09 72 54 12 41

Fiche récapitulative du dossier technique « amiante »

Référence du présent DTA : 205566
Date de création : 29/07/2020
Historique des dates de mise à jour :
.....
.....
.....

Informations : cette fiche présente les informations minimales devant être contenues dans la fiche récapitulative mentionnée dans l'arrêté du 12 et 21 décembre 2012 ainsi qu'à l'article R.1334-29-5 du code de la santé publique, à charge pour le propriétaire de compléter par toutes informations utiles et spécifiques aux bâtiments concernés. Toutes les rubriques mentionnées ci-après sont à renseigner. Une fiche récapitulative est renseignée par DTA et par immeuble bâti.

La fiche récapitulative mentionne les travaux qui ont été réalisés pour retirer ou confiner des matériaux ou produits contenant de l'amiante. Elle est mise à jour systématiquement à l'occasion de travaux ayant conduits à la découverte ou à la suppression de matériaux ou produits contenant de l'amiante.

1. – Identification de l'immeuble, du détenteur et des modalités de consultation du DTA

Désignation du ou des bâtiments
Adresse : 4 Grand Rue Commune : 30000 NÎMES Références cadastrales : EY n° 818 Désignation et situation du lot de copropriété : Lot n°2 Périmètre de repérage : ... Un local commercial situé au rdc d'un immeuble. Année de construction : .. Avant 1949 Fonction principale du bâtiment : Commerce

Désignation de la personne détenant le dossier technique « amiante »
<i>Désignation du propriétaire :</i> Nom et prénom : Adresse :
<i>Détenteur du dossier technique amiante :</i> Nom et prénom : SCP MOMBELLET VILLEFRANQUE Adresse : 25 avenue Jean Jaurès BP 11055 30014 NÎMES Cedex 1
<i>Modalités de consultation :</i>

2. – Rapports de repérage

NUMERO DE REFERENCE du rapport de repérage	DATE DU RAPPORT	NOM DE LA SOCIETE et de l'opérateur de repérage	OBJET DU REPERAGE
205566	29/07/2020	Cabinet EDIL	Un local commercial situé au rdc d'un immeuble.

Observations :
Néant

3. – Liste des parties de l'immeuble bâti ayant donné lieu au repérage

Liste des différents repérages	Numéro de référence du rapport de repérage	Liste des parties de locaux bâti visitées (1)	Liste des parties de locaux bâti non visitées devant donner lieu à une prochaine visite (2)
Liste A au titre de l'article R1334-21 du code de la santé publique	205566	RDC - Salle principale, RDC - Dégagement, RDC - Placard, RDC - Toilettes	RDC - Caves 10, 11, 13 et 14 (Non trouvées)
Liste B au titre de l'article R1334-21 du code de la santé publique	205566	RDC - Salle principale, RDC - Dégagement, RDC - Placard, RDC - Toilettes	RDC - Caves 10, 11, 13 et 14 (Non trouvées)
Autres repérages :	205566	RDC - Salle principale, RDC - Dégagement, RDC - Placard, RDC - Toilettes	RDC - Caves 10, 11, 13 et 14 (Non trouvées)

(1) Tous les locaux doivent être obligatoirement visités.

(2) Pour les locaux non visités, permettre leur identification et en indiquer le motif et lorsqu'elle est connue, la date du repérage complémentaire programmé.

4. – Identification des matériaux ou produits contenant de l'amiante

4.1 Matériaux et produits de la liste A de l'annexe 13-9 contenant de l'amiante

Localisation	Identifiant + Description	Conclusion (justification)	Etat de conservation et préconisations
Néant	-		

4.2 Matériaux et produits de la liste B de l'annexe 13-9 contenant de l'amiante

Localisation	Identifiant + Description	Conclusion (justification)	Etat de conservation et préconisations
Néant	-		

5. – Les évaluations périodiques

5.1 Evaluation des matériaux et produits de la liste A de l'annexe 13-9 contenant de l'amiante (*)

Date de la visite	Matériaux ou produits concernés	Localisation	Etat de conservation	Mesures d'empoussièrement

(*) : l'évaluation périodique de l'état de conservation est effectuée tous les trois ans. Pour l'état intermédiaire de dégradation, des mesures d'empoussièrement sont réalisées.

5.2 Evaluation des matériaux et produits de la liste B de l'annexe 13-9 contenant de l'amiante

Date de la visite	Matériaux ou produits concernés	Localisation	Etat de conservation	Mesures d'empoussièrement

6. – Travaux de retrait ou de confinement – Mesures conservatoires

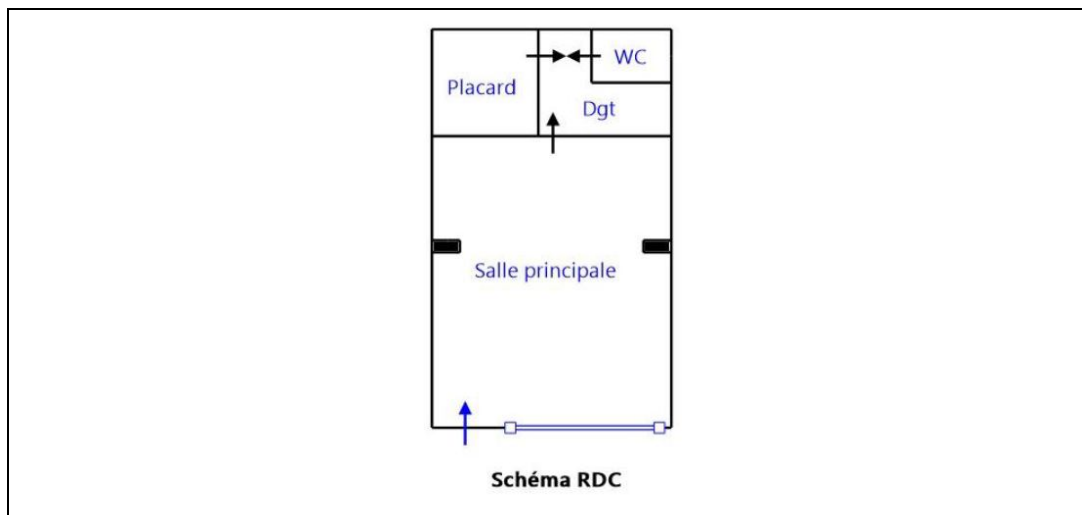
6.1 Matériaux et produits de la liste A de l'annexe 13-9 contenant de l'amiante

Matériaux ou produits	Localisation précise	Nature des travaux ou des mesures conservatoires	Date des travaux ou des mesures conservatoires	Entreprises intervenantes	Résultats de l'examen visuel et mesures d'empoussièrement (art. R 1334-29-3 du CSP)

6.2 Matériaux et produits de la liste B de l'annexe 13-9 contenant de l'amiante

Matériaux ou produits	Localisation précise	Nature des travaux ou des mesures	Date des travaux ou des mesures	Entreprises intervenantes	Résultats de l'examen visuel et mesures d'empoussièrement (art. R 1334-29-3 du CSP)

7. – Croquis et Photos



8. - Recommandations générales de sécurité du dossier technique amiante

L'identification des matériaux et produits contenant de l'amiante est un préalable à l'évaluation et à la prévention des risques liés à la présence d'amiante dans un bâtiment. Elle doit être complétée par la définition et la mise en œuvre de mesures de gestion adaptées et proportionnées pour limiter l'exposition des occupants présents temporairement ou de façon permanente dans le bâtiment et des personnes appelées à intervenir sur les matériaux ou produits contenant de l'amiante.

Ces mesures sont inscrites dans le dossier technique amiante et dans sa fiche récapitulative que le propriétaire constitue et tient à jour en application des dispositions de l'article R. 1334-29-5 du code de la santé publique.

La mise à jour régulière et la communication du dossier technique amiante ont vocation à assurer l'information des occupants et des différents intervenants dans le bâtiment sur la présence des matériaux et produits contenant de l'amiante, afin de permettre la mise en œuvre des mesures visant à prévenir les expositions.

Les recommandations générales de sécurité définies ci-après rappellent les règles de base destinées à prévenir les expositions. Le propriétaire (ou, à défaut, l'exploitant) de l'immeuble concerné adapte ces recommandations aux particularités de chaque bâtiment et de ses conditions d'occupation ainsi qu'aux situations particulières rencontrées.

Ces recommandations générales de sécurité ne se substituent en aucun cas aux obligations réglementaires existantes en matière de prévention des risques pour la santé et la sécurité des travailleurs, inscrites dans le code du travail.

1. Informations générales

a) Dangers de l'amiante

Les maladies liées à l'amiante sont provoquées par l'inhalation des fibres. Toutes les variétés d'amiante sont classées comme substances cancérigènes avérées pour l'homme. Elles sont à l'origine de cancers qui peuvent atteindre soit la plèvre qui entoure les poumons (mésothéliomes), soit les bronches et/ou les poumons (cancers broncho-pulmonaires). Ces lésions surviennent longtemps (souvent entre 20 à 40 ans) après le début de l'exposition à l'amiante. Le Centre international de recherche sur le cancer (CIRC) a également établi récemment un lien entre exposition à l'amiante et cancers du larynx et des ovaires. D'autres pathologies, non cancéreuses, peuvent également survenir en lien avec une exposition à l'amiante. Il s'agit exceptionnellement d'épanchements pleuraux (liquide dans la plèvre) qui peuvent être récidivants ou de plaques pleurales (qui épaississent la plèvre). Dans le cas d'empoisonnement important, habituellement d'origine professionnelle, l'amiante peut provoquer une sclérose (asbestose) qui réduira la capacité respiratoire et peut dans les cas les plus graves produire une insuffisance respiratoire parfois mortelle. Le risque de cancer du poumon peut être majoré par l'exposition à d'autres agents cancérigènes, comme la fumée du tabac.

b) Présence d'amiante dans des matériaux et produits en bon état de conservation

L'amiante a été intégré dans la composition de nombreux matériaux utilisés notamment pour la construction. En raison de son caractère cancérigène, ses usages ont été restreints progressivement à partir de 1977, pour aboutir à une interdiction totale en 1997.

En fonction de leur caractéristique, les matériaux et produits contenant de l'amiante peuvent libérer des fibres d'amiante en cas d'usure ou lors d'interventions mettant en cause l'intégrité du matériau ou produit (par exemple perçage, ponçage, découpe, friction...). Ces situations peuvent alors conduire à des expositions importantes si des mesures de protection renforcées ne sont pas prises.

Pour rappel, les matériaux et produits répertoriés aux listes A et B de l'annexe 13-9 du code de la santé publique font l'objet d'une évaluation de l'état de conservation dont les modalités sont définies par arrêté. Il convient de suivre les recommandations émises par les opérateurs de repérage dits « diagnostiqueurs » pour la gestion des matériaux ou produits repérés.

De façon générale, il est important de veiller au maintien en bon état de conservation des matériaux et produits contenant de l'amiante et de remédier au plus tôt aux situations d'usure anormale ou de dégradation de ceux-ci.

2. Intervention de professionnels soumis aux dispositions du code du travail

Il est recommandé aux particuliers d'éviter dans la mesure du possible toute intervention directe sur des matériaux et produits contenant de l'amiante et de faire appel à des professionnels compétents dans de telles situations.

Les entreprises réalisant des opérations sur matériaux et produits contenant de l'amiante sont soumises aux dispositions des articles R. 4412-94 à R. 4412-148 du code du travail. Les entreprises qui réalisent des travaux de retrait ou de confinement de matériaux et produits contenant de l'amiante doivent en particulier être certifiées dans les conditions prévues à l'article R. 4412-129. Cette certification est obligatoire à partir du 1er juillet 2013 pour les entreprises effectuant des travaux de retrait sur l'enveloppe extérieure des immeubles bâtis et à partir du 1er juillet 2014 pour les entreprises de génie civil. Des documents d'information et des conseils pratiques de prévention adaptés sont disponibles sur le site Travailler-mieux (<http://www.travailler-mieux.gouv.fr>) et sur le site de l'Institut national de recherche et de sécurité pour la prévention des accidents du travail et des maladies professionnelles (<http://www.inrs.fr>).

3. Recommandations générales de sécurité

Il convient d'éviter au maximum l'émission de poussières notamment lors d'interventions ponctuelles non répétées, par exemple :

- perçage d'un mur pour accrocher un tableau ;
- remplacement de joints sur des matériaux contenant de l'amiante ;
- travaux réalisés à proximité d'un matériau contenant de l'amiante en bon état, par exemple des interventions légères dans des boîtiers électriques, sur des gaines ou des circuits situés sous un flocage sans action directe sur celui-ci, de remplacement d'une vanne sur une canalisation calorifugée à l'amiante.

L'émission de poussières peut être limitée par humidification locale des matériaux contenant de l'amiante en prenant les mesures nécessaires pour éviter tout risque électrique et/ou en utilisant de préférence des outils manuels ou des outils à vitesse lente. Le port d'équipements adaptés de protection respiratoire est recommandé. Le port d'une combinaison jetable permet d'éviter la propagation de fibres d'amiante en dehors de la zone de travail. Les combinaisons doivent être jetées après chaque utilisation. Des informations sur le choix des équipements de protection sont disponibles sur le site internet amiante de l'INRS à l'adresse suivante : www.amiante.inrs.fr. De plus, il convient de disposer d'un sac à déchets à proximité immédiate de la zone de travail et d'une éponge ou d'un chiffon humide de nettoyage.

4. Gestion des déchets contenant de l'amiante

Les déchets de toute nature contenant de l'amiante sont des déchets dangereux. A ce titre, un certain nombre de dispositions réglementaires, dont les principales sont rappelées ci-après, encadrent leur élimination.

Lors de travaux conduisant à un désamiantage de tout ou partie de l'immeuble, la personne pour laquelle les travaux sont réalisés, c'est-à-dire les maîtres d'ouvrage, en règle générale les propriétaires, ont la responsabilité de la bonne gestion des déchets produits, conformément aux dispositions de l'article L. 541-2 du code de l'environnement. Ce sont les producteurs des déchets au sens du code de l'environnement.

Les déchets liés au fonctionnement d'un chantier (équipements de protection, matériel, filtres, bâches, etc.) sont de la responsabilité de l'entreprise qui réalise les travaux.

a. Conditionnement des déchets

Les déchets de toute nature susceptibles de libérer des fibres d'amiante sont conditionnés et traités de manière à ne pas provoquer d'émission de poussières. Ils sont ramassés au fur et à mesure de leur production et conditionnés dans des emballages appropriés et fermés, avec apposition de l'étiquetage prévu par le décret no 88-466 du 28 avril 1988 relatif aux produits contenant de l'amiante et par le code de l'environnement notamment ses articles R. 551-1 à R. 551-13 relatifs aux dispositions générales relatives à tous les ouvrages d'infrastructures en matière de stationnement, chargement ou déchargement de matières dangereuses.

Les professionnels soumis aux dispositions du code du travail doivent procéder à l'évacuation des déchets, hors du chantier, aussitôt que possible, dès que le volume le justifie après décontamination de leurs emballages.

b. Apport en déchèterie

Environ 10 % des déchèteries acceptent les déchets d'amiante lié à des matériaux inertes ayant conservé leur intégrité provenant de ménages, voire d'artisans. Tout autre déchet contenant de l'amiante est interdit en déchèterie.

A partir du 1er janvier 2013, les exploitants de déchèterie ont l'obligation de fournir aux usagers les emballages et l'étiquetage appropriés aux déchets d'amiante.

c. Filières d'élimination des déchets

Les matériaux contenant de l'amiante ainsi que les équipements de protection (combinaison, masque, gants...) et les déchets issus du nettoyage (chiffon...) sont des déchets dangereux. En fonction de leur nature, plusieurs filières d'élimination peuvent être envisagées.

Les déchets contenant de l'amiante lié à des matériaux inertes ayant conservé leur intégrité peuvent être éliminés dans des installations de stockage de déchets non dangereux si ces installations disposent d'un casier de stockage dédié à ce type de déchets.

Tout autre déchet amianté doit être éliminé dans une installation de stockage pour déchets dangereux ou être vitrifiés. En particulier, les déchets liés au fonctionnement du chantier, lorsqu'ils sont susceptibles d'être contaminés par de l'amiante, doivent être éliminés dans une installation de stockage pour déchets dangereux ou être vitrifiés.

d. Information sur les déchèteries et les installations d'élimination des déchets d'amiante

Les informations relatives aux déchèteries acceptant des déchets d'amiante lié et aux installations d'élimination des déchets d'amiante peuvent être obtenues auprès :

- de la préfecture ou de la direction régionale de l'environnement, de l'aménagement et du logement (direction régionale et interdépartementale de l'environnement et de l'énergie en Ile-de-France) ou de la direction de l'environnement, de l'aménagement et du logement ;
- du conseil général (ou conseil régional en Ile-de-France) au regard de ses compétences de planification sur les déchets dangereux ;
- de la mairie ;
- ou sur la base de données « déchets » gérée par l'Agence de l'environnement et de la maîtrise de l'énergie, directement accessible sur internet à l'adresse suivante : www.sinoe.org.

e. Tracabilité

Le producteur des déchets remplit un bordereau de suivi des déchets d'amiante (BSDA, CERFA no 11861). Le formulaire CERFA est téléchargeable sur le site du ministère chargé de l'environnement. Le propriétaire recevra l'original du bordereau rempli par les autres intervenants (entreprise de travaux, transporteur, exploitant de l'installation de stockage ou du site de vitrification).

Dans tous les cas, le producteur des déchets devra avoir préalablement obtenu un certificat d'acceptation préalable lui garantissant l'effectivité d'une filière d'élimination des déchets.

Par exception, le bordereau de suivi des déchets d'amiante n'est pas imposé aux particuliers voire aux artisans qui se rendent dans une déchèterie pour y déposer des déchets d'amiante lié à des matériaux inertes ayant conservé leur intégrité. Ils ne doivent pas remplir un bordereau de suivi de déchets d'amiante, ce dernier étant élaboré par la déchèterie.



EXPERTISES DIAGNOSTICS IMMOBILIERS DU LANGUEDOC

Agence. 45 rue Gilles Roberval - Le Roberval 2 - 30900 Nîmes
E-mail. contact@edil-expertises.com - Web. www.edil-expertises.com

Tél. 09 72 54 12 40 - Fax. 09 72 54 12 41

Siret. 510 020 761 00019 - APE 7120B

Rapport de l'état relatif à la présence termites dans le bâtiment

Numéro de dossier : **205566**
Norme méthodologique employée : **AFNOR NF P 03-201**
Date du repérage : **29/07/2020**
Durée du repérage : **01 h 00**

A - Désignation du ou des bâtiments

Adresse : **4 Grand Rue, 30000 NÎMES**
Références cadastrales : **EY n° 818**
Désignation du bien : **Lot n° 2**
Périmètre de repérage : **Un local commercial situé au rdc d'un immeuble.**
Situation du bien en regard d'un arrêté préfectoral pris en application de l'article L 133-5 du CCH : **Inclus**

B - Désignation du client

Propriétaire :
Nom et prénom :
Adresse :
Donneur d'ordre :
Qualité (sur déclaration de l'intéressé) : **Huissier de justice**
Nom et prénom : **SCP MOMBELLETT VILLEFRANQUE**
Adresse : **25 avenue Jean Jaurès BP 11055, 30014 NÎMES Cedex 1**

C - Désignation de l'opérateur de diagnostic

Nom et prénom : **Alain JAUBERT**
Raison sociale de l'entreprise : **Expertises Diagnostics Immobiliers du Languedoc**
Adresse : **45 rue Gilles Roberval, 30900 NÎMES**
Numéro SIRET : **51002076100027**
Désignation de la compagnie d'assurance : **AXA Assurances**
Numéro de police et date de validité : **10093185104 valable jusqu'au 31/12/2020**
Certification de compétence **C717** délivrée par : **LCC QUALIXPERT, le 23/01/2018**

Il n'a pas été repéré d'indice d'infestation de termites.

D - Identification des bâtiments et des parties de bâtiments visités et des éléments infestés ou ayant été infestés par les termites et ceux qui ne le sont pas :

Liste des pièces visitées :
RDC - Salle principale,
RDC - Dégagement,
RDC - Placard,
RDC - Toilettes

Bâtiments et parties de bâtiments visités (1)	Ouvrages, parties d'ouvrages et éléments examinés (2)	Résultats du diagnostic d'infestation (3)
RDC - Salle principale	Sol - Stratifié Mur - Plâtre et Peinture Plafond - Plâtre et Peinture Plinthes - Composite et Peinture Fenêtre - Bois et Peinture Porte - Bois et Peinture	Absence d'indices d'infestation de termites
RDC - Dégagement	Sol - Carrelage Mur - Plâtre et Peinture Plafond - Plâtre et Peinture Porte - Bois et Peinture	Absence d'indices d'infestation de termites

Etat relatif à la présence de termites n° 205566



Bâtiments et parties de bâtiments visités (1)	Ouvrages, parties d'ouvrages et éléments examinés (2)	Résultats du diagnostic d'infestation (3)
RDC - Placard	Sol - Carrelage Mur - Plâtre et Peinture Plafond - Plâtre et Peinture	Absence d'indices d'infestation de termites
RDC - Toilettes	Sol - Carrelage Mur - Plâtre et Peinture et faïence Plafond - Plâtre et Peinture	Absence d'indices d'infestation de termites

(1) Identifier notamment chaque bâtiment et chacune des pièces du bâtiment.

(2) Identifier notamment : ossature, murs, planchers, escaliers, boiseries, plinthes, charpentes...

(3) Mentionner les indices ou l'absence d'indices d'infestation de termites et en préciser la nature et la localisation.

E - Catégories de termites en cause :

La mission et son rapport sont exécutés conformément à la norme AFNOR NF P 03-201 (Mars 2012) et à l'arrêté du 07 mars 2012 modifiant l'arrêté du 29 mars 2007.

La recherche de termites porte sur différentes catégories de termites :

- **Les termites souterrains**, regroupant cinq espèces identifiées en France métropolitaine (*Reticulitermes flavipes*, *reticulitermes lucifugus*, *reticulitermes banyulensis*, *reticulitermes grassei* et *reticulitermes urbis*) et deux espèces supplémentaires dans les DOM (*Coptotermes* et *heterotermes*),

- **Les termites de bois sec**, regroupant les *kalotermes flavicolis* présent surtout dans le sud de la France métropolitaine et les *Cryptotermes* présent principalement dans les DOM et de façon ponctuelle en métropole.

- **Les termites arboricole**, appartiennent au genre *Nasutitermes* présent presque exclusivement dans les DOM.

Les principaux indices d'une infestation sont :

- Altérations dans le bois,
- Présence de termites vivants,
- Présence de galeries-tunnels (cordonnets) ou concrétions,
- Cadavres ou restes d'individus reproducteurs,
- Présence d'orifices obturés ou non.

F - Identification des bâtiments et parties du bâtiment (pièces et volumes) n'ayant pu être visités et justification :

RDC - Caves 10, 11, 13 et 14 (Non trouvées)

G - Identification des ouvrages, parties d'ouvrages et éléments qui n'ont pas été examinés et justification :

Localisation	Liste des ouvrages, parties d'ouvrages	Motif
RDC - Caves 10, 11, 13 et 14	Toutes	Non trouvées

Nota : notre cabinet s'engage à retourner sur les lieux afin de compléter le constat aux parties d'immeubles non visités, dès lors que les dispositions permettant un contrôle des zones concernées auront été prises par le propriétaire ou son mandataire.

H - Moyens d'investigation utilisés :

La mission et son rapport sont exécutés conformément à la norme AFNOR NF P 03-201 (Mars 2012) et à l'arrêté du 07 mars 2012 modifiant l'arrêté du 29 mars 2007. La recherche de termites porte sur les termites souterrain, termites de bois sec ou termites arboricole et est effectuée jusqu'à 10 mètres des extérieurs de l'habitation, dans la limite de la propriété.

Moyens d'investigation :

Examen visuel des parties visibles et accessibles.
 Sondage manuel systématique des boiseries à l'aide d'un poinçon.
 Utilisation d'un ciseau à bois en cas de constatation de dégradations.
 Utilisation d'une échelle en cas de nécessité.
 À l'extérieur une hachette est utilisée pour sonder le bois mort.

Documents remis par le donneur d'ordre à l'opérateur de repérage : NEANT

Informations communiquées à l'opérateur par le donneur d'ordre, concernant des traitements antérieurs ou une présence de termites dans le bâtiment : **NEANT**
 Représentant du propriétaire (accompagnateur) : **SCP MOMBELLETT VILLEFRANQUE**
 Commentaires (Ecart par rapport à la norme, ...) : **NEANT**

Nota 1 : Le présent rapport n'a de valeur que pour la date de la visite et est exclusivement limité à l'état relatif à la présence de termites dans le bâtiment objet de la mission.

Nota 2 : L'intervention n'a pas eu pour but de donner un diagnostic de la résistance mécanique des bois et matériaux.

I – Constatations diverses :

Localisation	Liste des ouvrages, parties d'ouvrages	Observations et constatations diverses
Néant		

Note : Les indices d'infestation des autres agents de dégradation biologique du bois sont notés de manière générale pour information du donneur d'ordre, il n'est donc pas nécessaire d'en indiquer la nature, le nombre et la localisation précise. Si le donneur d'ordre le souhaite, il fait réaliser une recherche de ces agents dont la méthodologie et les éléments sont décrits dans la norme NF-P 03-200.

Nota 1 : Dans le cas de la présence de termites, il est rappelé l'obligation de déclaration en mairie de l'infestation prévue aux articles L.133-4 et R. 133-3 du code de la construction et de l'habitation.

Nota 2 : Conformément à l'article L-271-6 du CCH, l'opérateur ayant réalisé cet état relatif à la présence de termites n'a aucun lien de nature à porter atteinte à son impartialité et à son indépendance ni avec le propriétaire ou son mandataire qui fait appel à lui, ni avec une entreprise pouvant réaliser des travaux sur des ouvrages pour lesquels il lui est demandé d'établir cet état.

Nota 3 : Le présent rapport est établi par une personne dont les compétences sont certifiées par LCC QUALIXPERT 17 rue Borrel 81100 CASTRES (détail sur www.cofrac.fr programme n°4-4-11)

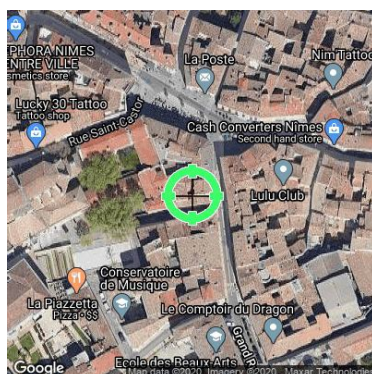
Fait à Nîmes, le 29/07/2020

Par **Alain JAUBERT** :

EDH
 ZAC PARC 2000
 255, rue Claude Fauriol
 34080 MONTPELLIER
 Tél : 09.72.54.12.41 - Fax : 09.72.54.12.41
 SIRET 510 020 761 00019 - APE 7120B

Etat des risques et pollutions

aléas naturels, miniers ou technologiques, sismicité, potentiel radon et sols pollués
En application des articles L 125-5, L 125-6 et L 125-7 du Code de l'Environnement



Réalisé en ligne* par	CABINET EDIL
Numéro de dossier	205566
Date de réalisation	01/08/2020
Localisation du bien	4 Grand Rue 30000 NÎMES
Section cadastrale	EY 818
Altitude	44.1m
Données GPS	Latitude 43.838411 - Longitude 4.361475
Désignation du vendeur	
Désignation de l'acquéreur	

* Document réalisé en ligne par **CABINET EDIL** qui assume la responsabilité de la localisation et de la détermination de l'exposition aux risques, sauf pour les réponses générées automatiquement par le système.

EXPOSITION DE L'IMMEUBLE AU REGARD D'UN OU PLUSIEURS PLANS DE PRÉVENTION DE RISQUES			
Zonage réglementaire sur la sismicité : Zone 2 - Faible		EXPOSÉ	-
Commune à potentiel radon de niveau 3		NON EXPOSÉ	-
Immeuble situé dans un Secteur d'Information sur les sols		NON EXPOSÉ	-
FFRn	Inondation par crue	Approuvé le 28/02/12	EXPOSÉ Voir prescriptions (1)
INFORMATIONS PORTÉES À CONNAISSANCE			
-	Feux de forêts	Informatif (2)	NON EXPOSÉ -
-	Mouvement de terrain Affaissements et effondrements	Informatif (2)	EXPOSÉ -
-	Mouvement de terrain Argile (Loi ELAN)	Informatif (2)	EXPOSÉ -
PLAN D'EXPOSITION AU BRUIT (PEB)			
Consultation en ligne sur https://www.geoportail.gouv.fr/donnees/plan-dexposition-au-bruit-peb Plan disponible en Préfecture et/ou en Mairie de NÎMES			
-	Plan d'Exposition au Bruit (PEB)	Informatif	NON EXPOSÉ -

(1) **Information Propriétaire** : Votre immeuble est concerné par des prescriptions de travaux.
Vous devez répondre manuellement sur l'imprimé Officiel (page 2) si "OUI" ou "NON" les travaux prescrits par le règlement du ou des PFR ont été réalisés.
(Ceci peut concerner les PFR naturels, miniers et technologiques). Pour plus d'informations, se référer au "Règlement Plan de Prévention et Prescriptions de Travaux".

(2) À ce jour, ce risque n'est donné qu'à titre **INFORMATIF** et n'est pas retranscrit dans l'imprimé Officiel.

SOMMAIRE
Synthèse de votre Etat des Risques et Pollutions
Imprimé Officiel (feuille rose/violette)
Arrêtés de Catastrophes Naturelles / Déclaration de sinistres indemnisés
Extrait Cadastral
Zonage réglementaire sur la Sismicité
Cartographies des risques dont l'immeuble est exposé
Annexes : Cartographies des risques dont l'immeuble n'est pas exposé
Annexes : Arrêtés

Etat des risques et pollutions

aléas naturels, miniers ou technologiques, sismicité, potentiel radon et sols pollués
 En application des articles L 125-5, L 125-6 et L 125-7 du Code de l'Environnement

Attention ! S'ils n'impliquent pas d'obligation ou d'interdiction réglementaire particulière, les aléas connus ou prévisibles qui peuvent être signalés dans les divers documents d'information préventive et concerner le bien immobilier, ne sont pas mentionnés par cet état.

Cet état est établi sur la base des informations mises à disposition par arrêté préfectoral n° 2011326-0211 du 22/11/2011 mis à jour le _____

Adresse de l'immeuble : 4 Grand Rue, 30000 NIMES
 Cadastre : EY 818

Situation de l'immeuble au regard d'un plan de prévention de risques naturels (PPRN)

> L'immeuble est situé dans le périmètre d'un PPRN
 prescrit anticipé approuvé date 28/02/2012 ¹ oui non

¹ si oui, les risques naturels pris en compte sont liés à : autres

inondation crue torrentielle mouvements de terrain avalanches sécheresse / argile
 cyclone remontée de nappe feux de forêt séisme volcan

> L'immeuble est concerné par des prescriptions de travaux dans le règlement du PPRN ² oui non
² si oui, les travaux prescrits ont été réalisés oui non

Situation de l'immeuble au regard d'un plan de prévention de risques miniers (PPRM)

> L'immeuble est situé dans le périmètre d'un PPRM
 prescrit anticipé approuvé date _____ ³ oui non

³ si oui, les risques miniers pris en compte sont liés à : mouvements de terrain autres _____

> L'immeuble est concerné par des prescriptions de travaux dans le règlement du PPRM ⁴ oui non
⁴ si oui, les travaux prescrits ont été réalisés oui non

Situation de l'immeuble au regard d'un plan de prévention de risques technologiques (PPRT)

> L'immeuble est situé dans le périmètre d'étude d'un PPRT prescrit et non encore approuvé ⁵ oui non

⁵ si oui, les risques technologiques pris en considération dans l'arrêté de prescription sont liés à : effet toxique effet thermique effet de surpression projection risque industriel

> L'immeuble est situé dans le périmètre d'exposition aux risques d'un PPR T approuvé oui non

> L'immeuble est situé dans un secteur d'expropriation ou de délaissement oui non

> L'immeuble est situé en zone de prescription ⁶ oui non

⁶ Si la transaction concerne un logement, les travaux prescrits ont été réalisés oui non

⁶ Si la transaction ne concerne pas un logement, l'information sur le type de risques auxquels l'immeuble est exposé ainsi que leur gravité, probabilité et cinétique, est jointe à l'acte de vente oui non

Situation de l'immeuble au regard du zonage sismique réglementaire

> L'immeuble est situé dans une commune de sismicité classée en
 zone 1 très faible zone 2 faible zone 3 modérée zone 4 moyenne zone 5 forte

Situation de l'immeuble au regard du zonage réglementaire à potentiel radon

> L'immeuble se situe dans une commune à potentiel radon classée en niveau 3 oui non

Information relative à la pollution de sols

> Le terrain se situe en secteurs d'information sur les sols (SIS) ^{*} Non Communiqué (en cours d'élaboration par le représentant de l'état dans le département) NC* oui non

Information relative aux sinistres indemnisés par l'assurance suite à une catastrophe N/M/T**

> L'information est mentionnée dans l'acte de vente ^{**} catastrophe naturelle, minière ou technologique oui non

Extraits des documents de référence joints au présent état et permettant la localisation de l'immeuble au regard des risques pris en compte

Carte Sismicité, Carte Inondation par crue

Vendeur - Acquéreur

Vendeur : _____
 Acquéreur : _____
 Date : 01/08/2020 Fin de validité : 01/02/2021

Cet état, à remplir par le vendeur ou le bailleur, est destiné à être en annexe d'un contrat de vente ou de location d'un immeuble.

L'édition et la diffusion de ce document implique l'acceptation des Conditions Générales de Vente, disponibles sur le site <https://www.naturalrisks.com>
 © 2020 Media Immo. Siège social : 124 rue Louis Baulieu 91100 CORBEIL ESSONNES - RCS EVRY 750 675 613 - RCP GENERALI N°AP 659 256

Arrêtés de Catastrophes Naturelles / Déclaration de sinistres indemnisés

en application du chapitre IV de l'article L125-5 du Code de l'environnement

Préfecture : Gard
 Adresse de l'immeuble : 4 Grand Rue 30000 NÎMES
 En date du : 01/08/2020

Sinistres indemnisés dans le cadre d'une reconnaissance de l'état de catastrophe naturelle

Type de catastrophe	Date de début	Date de Fin	Publication	JO	Indemnisé
Tempête	06/11/1982	10/11/1982	18/11/1982	19/11/1982	
Inondations, coulées de boue et glissements de terrain	14/10/1983	14/10/1983	15/02/1984	26/02/1984	
Inondations et coulées de boue	23/08/1984	23/08/1984	16/10/1984	24/10/1984	
Inondations et coulées de boue	11/02/1987	13/02/1987	24/06/1987	10/07/1987	
Inondations et coulées de boue	24/08/1987	24/08/1987	03/11/1987	11/11/1987	
Inondations et coulées de boue	27/08/1987	27/08/1987	03/11/1987	11/11/1987	
Inondations, coulées de boue et mouvements de terrain	03/10/1988	03/10/1988	07/10/1988	08/10/1988	
Inondations et coulées de boue	12/10/1990	12/10/1990	25/01/1991	07/02/1991	
Inondations et coulées de boue	19/10/1994	21/10/1994	03/03/1995	17/03/1995	
Inondations et coulées de boue	13/10/1995	15/10/1995	26/12/1995	07/01/1996	
Inondations et coulées de boue	27/05/1998	28/05/1998	15/07/1998	29/07/1998	
Inondations et coulées de boue	08/09/2002	10/09/2002	19/09/2002	20/09/2002	
Inondations et coulées de boue	22/09/2003	22/09/2003	17/11/2003	30/11/2003	
Inondations et coulées de boue	04/11/2004	04/11/2004	11/01/2005	01/02/2005	
Inondations et coulées de boue	06/09/2005	09/09/2005	10/10/2005	14/10/2005	
Mouvements de terrain différentiels consécutifs à la sécheresse et à la réhydratation des sols	01/01/2007	31/03/2007	07/08/2008	13/08/2008	
Mouvements de terrain différentiels consécutifs à la sécheresse et à la réhydratation des sols	01/01/2012	31/12/2012	29/07/2013	02/08/2013	
Inondations et coulées de boue	29/09/2014	29/09/2014	04/11/2014	07/11/2014	
Inondations et coulées de boue	09/10/2014	11/10/2014	04/11/2014	07/11/2014	
Mouvements de terrain différentiels consécutifs à la sécheresse et à la réhydratation des sols	01/07/2017	30/09/2017	27/06/2018	05/07/2018	
Mouvements de terrain différentiels consécutifs à la sécheresse et à la réhydratation des sols	01/01/2018	31/03/2018	16/07/2019	09/08/2019	
Inondations et coulées de boue	20/11/2018	20/11/2018	15/04/2019	04/05/2019	

Cochez les cases **Indemnisé** si, à votre connaissance, l'immeuble a fait l'objet d'une indemnisation suite à des dommages consécutifs à chacun des événements.

Etabli le : _____ Signature / Cachet en cas de prestataire ou mandataire

Vendeur : _____ Acquéreur :

Pour en savoir plus, chacun peut consulter en préfecture ou en mairie, le dossier départemental sur les risques majeurs, le document d'information communal sur les risques majeurs.

Définition juridique d'une catastrophe naturelle :

Phénomène ou conjonction de phénomènes dont les effets sont particulièrement dommageables.
 Cette définition est différente de celle de l'article 1er de la loi n°62-600 du 13 juillet 1962 relative à l'indemnisation des victimes de catastrophes naturelles, qui indique: "sont considérés comme effets des catastrophes naturelles [...] les dommages matériels directs ayant eu pour cause déterminante l'intensité anormale d'un agent naturel, lorsque les mesures habituelles à prendre pour prévenir ces dommages n'ont pu empêcher leur survenance ou n'ont pu être prises". La catastrophe est ainsi indépendante du niveau des dommages causés. La notion "d'intensité anormale" et le caractère "naturel" d'un phénomène relèvent d'une décision interministérielle qui déclare "l'état de catastrophe naturelle".
 Source : Guide Général PPR

Extrait Cadastral

Département : Gard	Bases de données : IGN, Cadastre.gouv.fr
Commune : NIMES	IMGREPERE
Parcelles : EY 818	

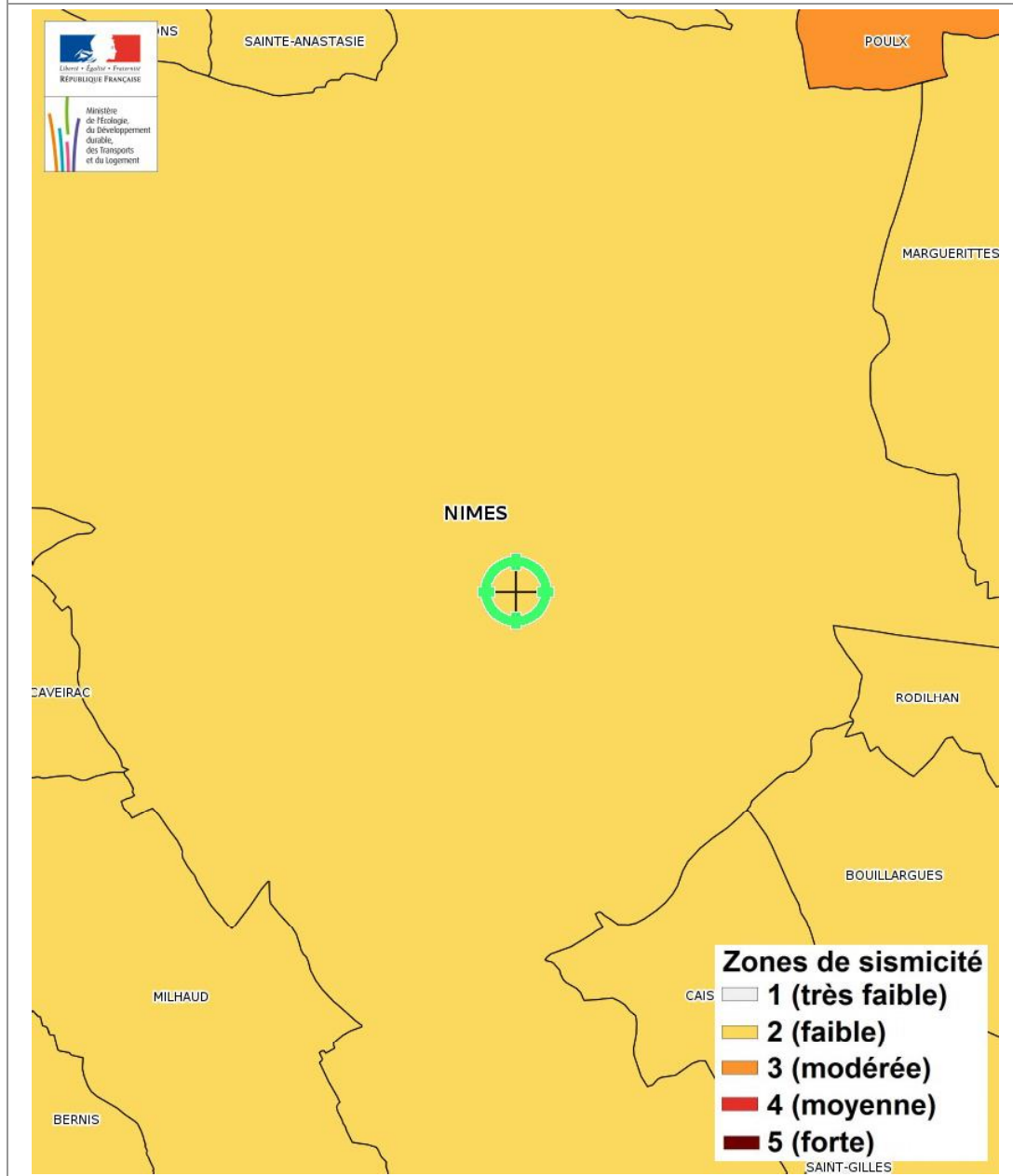


Zonage réglementaire sur la Sismicité

Département : Gard

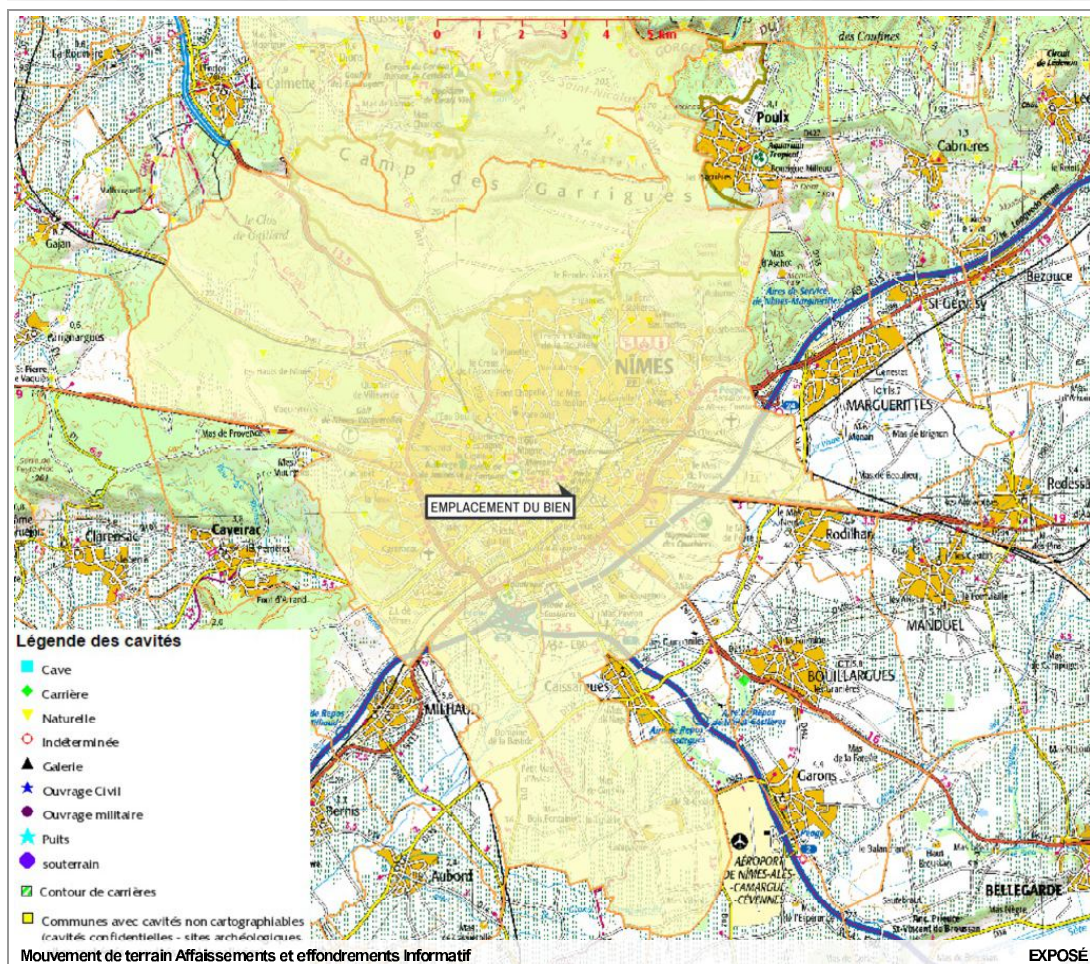
Commune : NÎMES

Zonage réglementaire sur la Sismicité : Zone 2 - Faible

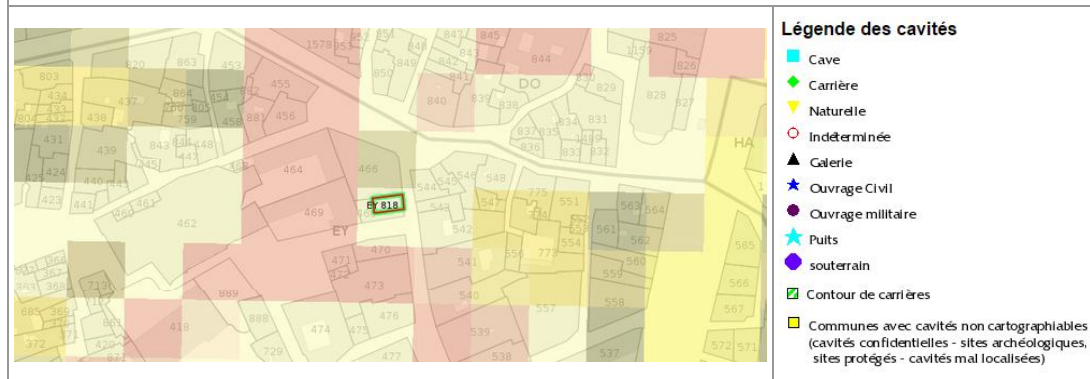


Carte

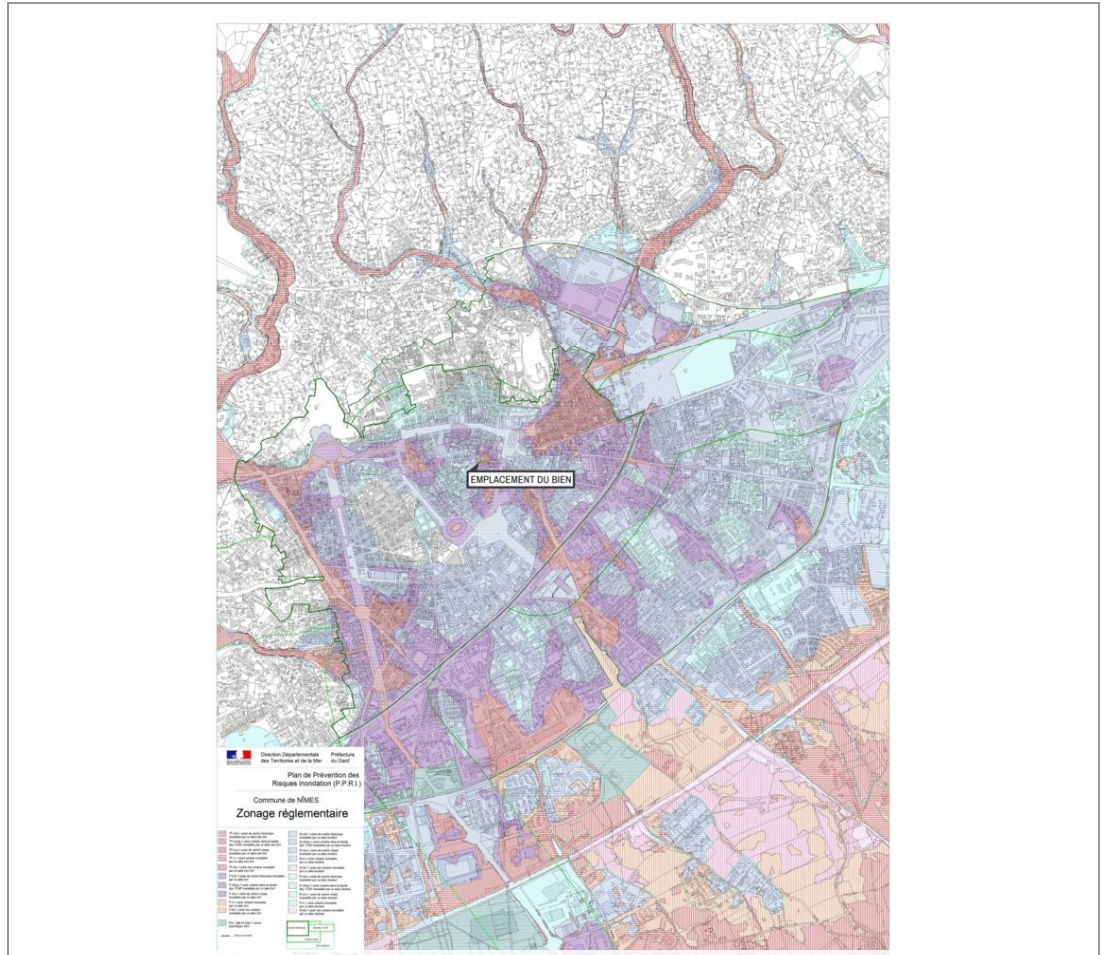
Mouvement de terrain Affaissements et effondrements



Zoom et Légende extraits de la carte originale ci-dessus

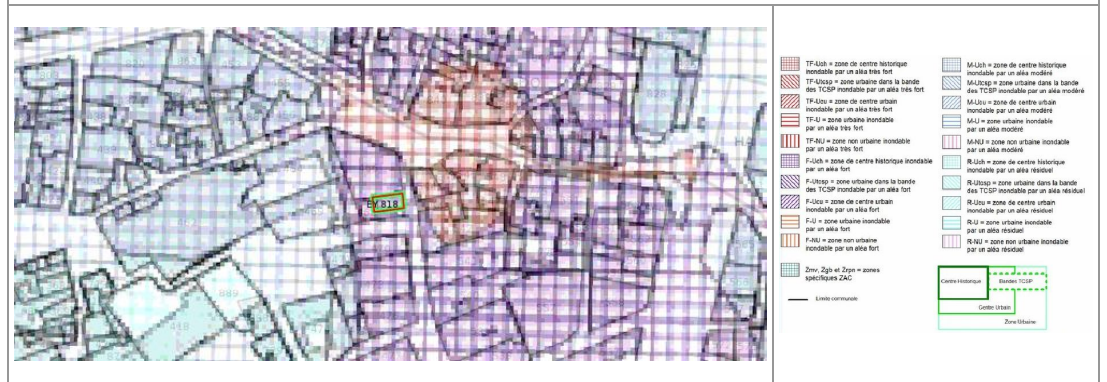


Carte Inondation par crue

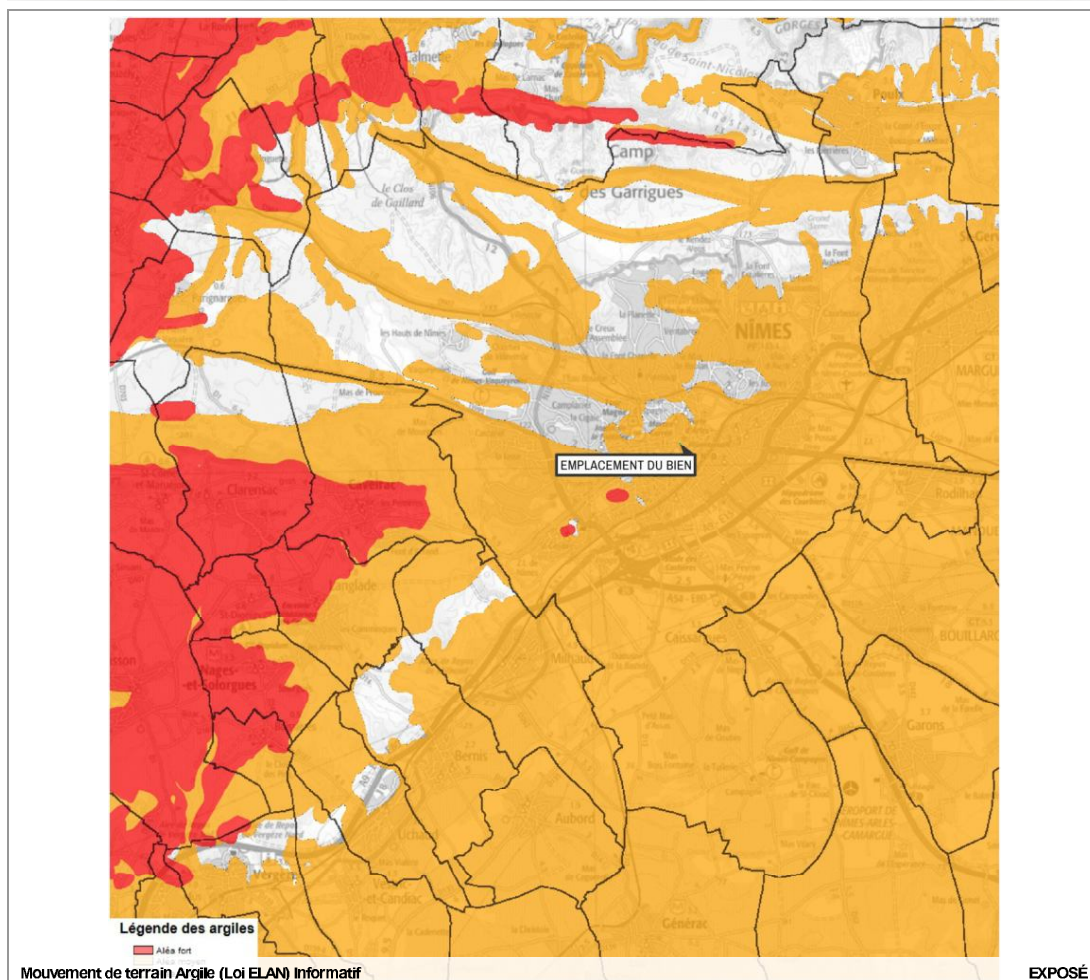


EXPOSÉ

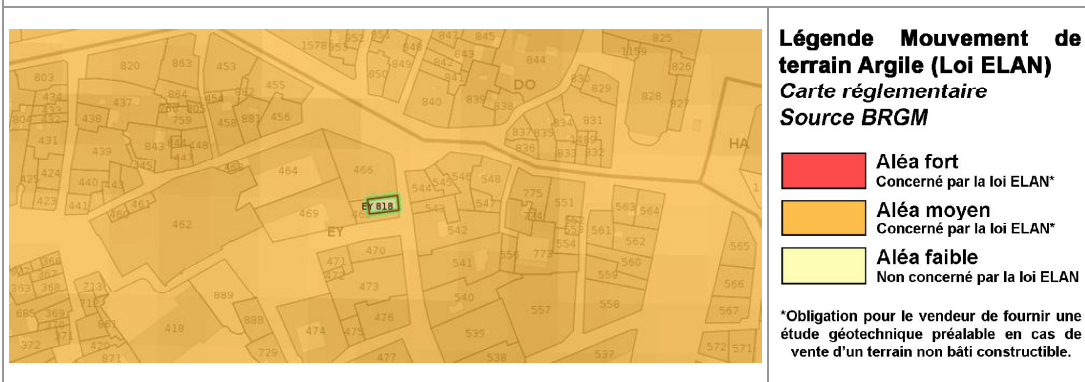
Zoom et Légende extraits de la carte originale ci-dessus



Carte
Mouvement de terrain Argile (Loi ELAN)



Zoom et Légende extraits de la carte originale ci-dessus



Annexes

Cartographies des risques dont l'immeuble n'est pas exposé



Annexes

Arrêtés



PRÉFET DU GARD

Direction Départementale
des Territoires et de la Mer du Gard

Service Observation Territorial Urbanisme et Risques
Cellule Culture du Risque
Réf. :

Affaire suivie par : Hervé Favier
☎ 04 66 62.62.24
Mél herve.favier@gard.gouv.fr

ARRETE N° 2011326-0211
relatif à l'information des acquéreurs et locataires de biens immobiliers sur les risques naturels et technologiques majeurs de la commune de NIMES

Le Préfet du Gard
Chevalier de la Légion d'Honneur,

Vu le code général des collectivités territoriales ;

Vu le code de l'environnement, notamment les articles L 125-5 et R 125-23 à R 125-27 ;

Vu les décrets n°2010-1254 et 2010-1255 du 22 octobre 2010 relatifs à la prévention du risque sismique à la délimitation des zones de sismicité du territoire français ;

Vu l'arrêté préfectoral n°2011285-0019 du 12 octobre 2011 relatif à la liste des communes du Gard où s'applique l'article L125-5 du code de l'environnement ;

Considérant, notamment l'évolution de la réglementation relative à la prévention du risque sismique ;

Sur proposition de madame la Secrétaire Générale de la Préfecture du Gard

ARRETE

Article 1 :

Les éléments nécessaires à l'élaboration de l'état des risques pour l'information des acquéreurs et des locataires de biens immobiliers situés sur le territoire de la commune de NIMES sont consignés dans le dossier communal d'informations annexé au présent arrêté.

Ce dossier comprend :

- 1°- les risques naturels et des risques technologiques auxquels la commune est exposée,
- 2°- les documents auxquels le vendeur ou le bailleur peut se référer, comprenant le cas échéant la cartographie des zones couvertes par un PPR prescrit ou approuvé, le niveau de sismicité réglementaire attaché à la commune et la liste des arrêtés de catastrophe naturelle ou technologique actualisée au 20/08/2011.

Ce dossier communal d'informations et les documents de référence sont librement consultables en préfecture, sous-préfectures et mairie.

Annexes

Arrêtés

Article 2 :

Ces informations seront mises à jour selon les modalités prévues par l'article R125-25.III du code de l'environnement.

La liste des arrêtés de catastrophe naturelle et technologique est actualisée annuellement sur le site : <http://www.prim.net>

Article 3 :

Le présent arrêté abroge tout arrêté antérieur traitant du même objet.

Article 4 :

Un exemplaire du présent arrêté et du dossier communal d'informations est adressé au maire et à la chambre départementale des notaires.

Le présent arrêté sera affiché en mairie et publié au recueil des actes administratifs de l'État dans le département.

Un avis sera inséré dans le journal Midi Libre

Article 5 :

Mesdames et Messieurs la Secrétaire Générale de la Préfecture, le Directeur de Cabinet, les Sous-Préfets d'arrondissements, le Directeur Départemental des Territoires et de la Mer et le Maire de la commune sont chargés, chacun en ce qui le concerne, de l'exécution du présent arrêté.

Fait à Nîmes, le 22 novembre 2011

Pour Le Préfet,
la secrétaire générale
Martine LAQUIEZE

Annexes

Arrêtés



PRÉFET DU GARD

Direction Départementale
des Territoires et de la Mer

Service Observation Territoriale Urbanisme et Risques
Unité Risque Inondation

ARRETE N° 2012059-0003

**Portant approbation du Plan de Prévention des Risques d'inondation (PPRI)
de la Commune de NÎMES**

**Le Préfet du Gard
Chevalier de la Légion d'Honneur,**

Vu le Code de l'Environnement et notamment ses articles L.562-1 à L.562-9 et R.562-1 à R.562-10 relatifs aux Plans de Prévention des Risques Naturels Prévisibles,

Vu le Code de l'Urbanisme et notamment son article L.126-1,

Vu l'arrêté préfectoral n° 2008-302-21 du 28 octobre 2008 portant prescription de la révision du Plan de Prévention des Risques d'inondation " Nîmes cadereaux " et " Vistre ",

Vu l'arrêté préfectoral 2011-245-0003 du 2 septembre 2011 prescrivant l'ouverture d'une enquête publique relative au projet de Plan de Prévention des Risques d'inondation de la Commune de NÎMES,

Vu l'avis favorable du Conseil Municipal de la Commune de NÎMES en date du 9 juillet 2011,

Vu l'avis de la Chambre d'Agriculture du Gard en date du 12 août 2011,

Vu l'avis réputé favorable du Conseil Général du Gard,

Vu l'avis réputé favorable du Conseil Régional Languedoc-Roussillon,

Vu l'avis réputé favorable du Centre Régional de la Propriété Forestière Languedoc-Roussillon,

Vu le rapport et l'avis favorable sans réserves de la commission d'enquête en date du 1er février 2012,

Vu le rapport du Directeur Départemental des Territoires et de la Mer du Gard du 10 février 2012,

SUR proposition de Madame la Secrétaire Générale de la Préfecture du Gard,

Annexes

Arrêtés

ARRETE

Article 1er :

Le Plan de Prévention des Risques d'inondation (PPRI) de la Commune de NÎMES est approuvé, tel qu'il est annexé au présent arrêté.

Il emporte annulation du périmètre R111-3 du code de l'urbanisme " Nîmes cadereaux " et révision partielle du périmètre R111-3 " moyen vistre " en tant qu'il annule ce périmètre sur le territoire de la commune de Nîmes.

Article 2 :

Le dossier comprend :

- un rapport de présentation
- un résumé non technique
- un règlement
- des cartes du zonage réglementaire
- des cartes d'aléa et PHE

Il est tenu à la disposition du public dans les locaux :

- de la Mairie de NÎMES,
- de la Préfecture du département du GARD,
- de la Direction Départementale des Territoires et de la Mer du Gard :
89, rue Weber 30907 NÎMES.

Article 3 :

Une copie du présent arrêté sera adressée à Monsieur le Sénateur-Maire de la Commune de NÎMES, Monsieur le directeur de la Direction Régionale de l'Environnement, de l'Aménagement et du Logement Languedoc-Roussillon et Monsieur le Directeur Général de la Prévention des Risques du Ministère en charge de l'Écologie et du Développement Durable.

Article 4 :

Une copie du présent arrêté sera affichée en Mairie de NÎMES pendant au moins un mois à partir de la date de réception de la notification du présent arrêté et mention en sera faite en caractères apparents dans le journal MIDI LIBRE. Le présent arrêté sera publié au Recueil des Actes Administratifs de la Préfecture.

Article 5 :

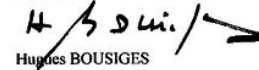
En application de l'article L.562-4 du Code de l'Environnement, le Plan de Prévention des Risques d'inondation approuvé vaut servitude d'utilité publique. A ce titre, le Maire devra annexer le présent PPRI au document d'urbanisme de la Commune, conformément à l'article L.126-1 du Code de l'Urbanisme.

Article 6 :

Madame la Secrétaire Générale de la Préfecture du Gard, Monsieur le Directeur Départemental des Territoires et de la Mer du Gard et Monsieur le Sénateur-Maire de NÎMES sont chargés, chacun en ce qui les concerne, de l'exécution du présent arrêté.

Fait à Nîmes, le 28 février 2012

Le Préfet



Hugues BOUSIGES

Annexes Arrêtés



PRÉFET DU GARD

Direction Départementale
des Territoires et de la Mer du Gard

Service Observation Territorial Urbanisme et Risques
Cellule Culture du Risque

Réf. :
Affaire suivie par : Hervé Favier
☎ 04 66 62.62.24
Mél herve.favier@gard.gouv.fr

ARRETE PREFECTORAL N°2011285-0019

relatif à l'information des acquéreurs et locataires de biens immobiliers sur les risques naturels et technologiques majeurs

Le Préfet du Gard
Chevalier de la Légion d'honneur,

Vu le code général des collectivités territoriales ;

Vu le code de l'environnement, notamment les articles L 125-5 et R 125-23 à R 125-27 ;

Vu le décret n°2010-1254 du 22 octobre 2010 relatif à la prévention du risque sismique ;

Vu le décret n°2010-1255 du 22 octobre 2010 portant délimitation des zones de sismicité du territoire français ;

Vu l'arrêté préfectoral n°2010-146.3 du 26 mai 2010 relatif à l'information des acquéreurs et locataires de biens immobiliers sur les risques naturels et technologiques majeurs dans le Département du Gard ;

Considérant notamment l'évolution de la réglementation relative à la prévention du risque sismique ;

Sur proposition de Madame la Secrétaire Générale,

ARRETE

Article 1er :

L'obligation d'information des acquéreurs et des locataires de biens immobiliers sur les risques naturels et technologiques majeurs (état des risques), prévue aux I et II de l'article L.125-5 du code de l'environnement s'applique dans toutes les communes du département.

Annexes

Arrêtés

Article 2 :

Les éléments nécessaires à cette information sont consignés dans le dossier communal d'information, consultable en Préfecture, Sous-Préfectures et Mairies concernées.

Article 3 :

L'obligation d'information prévue au IV de l'article L.125-5 du code de l'environnement (état des sinistres), s'applique pour l'ensemble des arrêtés portant reconnaissance de l'état de catastrophe naturelle ou technologique dont la liste, complétée annuellement, est consultable sur le site <http://prim.net/> rubrique « ma commune face aux risques majeurs ».

Article 4 :

Un exemplaire du présent arrêté est adressé aux maires des communes intéressées et à la chambre départementale des notaires

Il sera affiché en mairies, publié au recueil des actes administratifs de l'État dans le département et fera l'objet d'un avis de publication dans un journal local.


Article 5 :

L'arrêté préfectoral n°2010-146.3 du 26 mai 2010 relatif à l'information des acquéreurs et locataires de biens immobiliers sur les risques naturels et technologiques majeurs dans le département du Gard est abrogé et remplacé par le présent arrêté.

Article 6 :

Madame la Secrétaire Générale de la préfecture, Mesdames et Messieurs le Directeur de Cabinet, les Sous-Préfets d'arrondissements, le Directeur Départemental des Territoires et de la Mer et les Maires du département sont chargés, chacun en ce qui les concerne, de l'exécution du présent arrêté.

Fait à Nîmes, le 12 OCT. 2011



Le Préfet

Hugues BOUSIGES

Recours contre le présent arrêté peut être formé, dans un délai de deux mois à compter de sa publication, devant le tribunal administratif compétent.

Annexes

Arrêtés



PRÉFET DU GARD

Direction Départementale
des Territoires et de la Mer

Service Observation Territoriale
Urbanisme et Risques

Nîmes, le 4 JUIL. 2014

ARRETE N° 2014-185-0030

Relatif à l'approbation de la modification du Plan de Prévention des Risques d'Inondation (PPRI) de la Commune de NÎMES

Le Préfet du Gard
Chevalier de l'Ordre National du Mérite,

Vu le Code de l'Environnement et notamment ses articles L.562-1 à L.562-9 et R.562-1 à R.562-10 relatifs aux Plans de Prévention des Risques Naturels,

Vu l'arrêté préfectoral n°2012-059-0003 du 28 février 2012 portant approbation du Plan de Prévention des Risques Inondation de la commune de NÎMES,

Vu l'arrêté préfectoral n° 2014-027-0007 du 27 janvier 2014 prescrivant la modification du Plan de Prévention des Risques Inondation de la commune de NÎMES,

Vu le rapport du Directeur Départemental des Territoires et de la Mer du Gard du 20 juin 2014,

Considérant, la nécessité de modifier les documents graphiques du PPRI approuvé sur la commune de NÎMES afin d'appliquer la décision du 19 juin 2013 du tribunal administratif de Nîmes suite au jugement de l'affaire N°1201020 – 1201284 – 1201287,

Considérant la nécessité de modifier le règlement du PPRI approuvé sur la commune de NÎMES afin d'intégrer la chaufferie urbaine dans les équipements d'intérêt général et d'ajouter les zones TF-Utscp et F-Utscp parmi les zones où il est imposé de réduire l'effet des crues des entreprises les plus exposées,

Considérant que les modifications qui portent sur la ZAC du Mas Lombard, sur les parcelles bâties du "Mas de Luc", sur la parcelle HA 991 et sur le règlement ne portent pas atteinte à l'économie générale du PPRI de la commune de NÎMES,

Sur proposition de Monsieur le Secrétaire Général de la Préfecture du Gard,

Annexes

Arrêtés

ARRETE

Article 1er :

La modification du Plan de Prévention des Risques d'Inondation sur la commune de Nîmes est approuvée, telle qu'annexée au présent arrêté, sur l'ensemble du territoire du PPRi (commune de Nîmes).

Article 2 :

Le dossier de modification comprend :

- Les trois cartes du zonage réglementaire modifiées,
- Le règlement du PPRi de la commune de NÎMES modifié.

Il est tenu à la disposition du public dans les locaux :

- de la Mairie de Nîmes
- de la Préfecture du département du GARD,
- de la Direction Départementale des Territoires et de la Mer du Gard :
89, rue Weber 30907 NÎMES.

Article 3 :

Une copie du présent arrêté sera adressée à :

- Monsieur le Maire de la commune de Nîmes
- Monsieur le Directeur Régional de l'Environnement, de l'Aménagement et du Logement Languedoc-Roussillon,
- Madame la Directrice Générale de la Prévention des Risques du Ministère en charge de l'Écologie, du Développement Durable et de l'Énergie.

Article 4 :

Une copie du présent arrêté sera affichée en Mairie de Nîmes pendant au moins un mois à partir de la date de réception de la notification du présent arrêté et mention en sera faite en caractères apparents dans le journal MIDI LIBRE.

Article 5 :

Le présent arrêté sera publié au Recueil des Actes Administratifs de la Préfecture.

Article 6 :

Le Maire de la commune de Nîmes, la Préfecture du département du GARD et la Direction Départementale des Territoires et de la Mer du Gard devront procéder à la mise à jour du dossier du PPRi de la commune de Nîmes en intégrant les pièces de la présente modification,

Annexes

Arrêtés

Article 7 :

Le présent arrêté peut faire l'objet d'un recours contentieux auprès du Tribunal Administratif de Nîmes, 16, Avenue Feuchères CS 88010 – 30941 Nîmes Cedex 9, dans un délai de 2 mois à compter de l'exécution des formalités de publicité.

Article 8 :

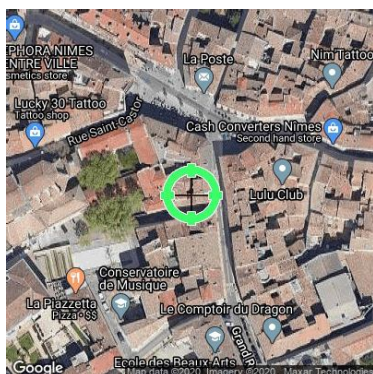
Monsieur le Maire, Monsieur le Secrétaire Général de la Préfecture du Gard et Monsieur le Directeur Départemental des Territoires et de la Mer du Gard sont chargés, chacun en ce qui les concerne, de l'exécution du présent arrêté.

Le Préfet

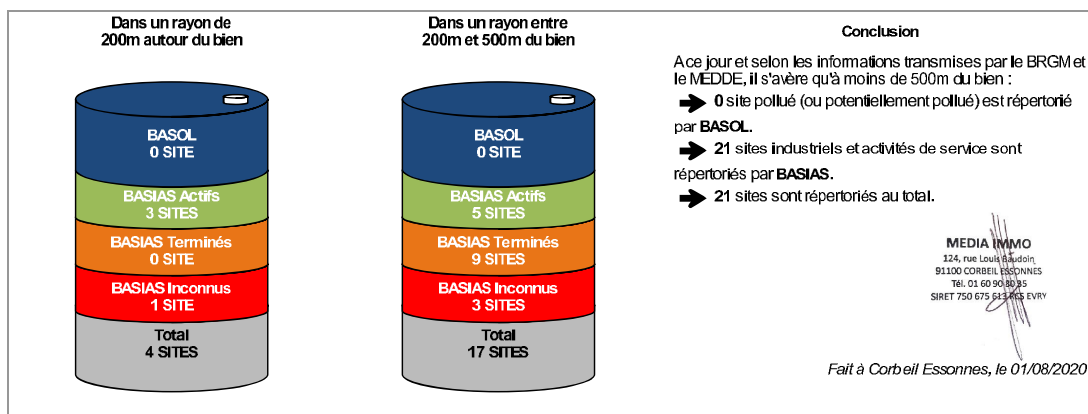


Didier MARTIN

Etat des Risques de Pollution des Sols (ERPS)*



Réalisé en ligne** par	Media Immo
Pour le compte de	CABINET EDIL
Numéro de dossier	205566
Date de réalisation	01/08/2020
Localisation du bien	4 Grand Rue 30000 NIMES
Section cadastrale	EY 818
Altitude	44.1m
Données GPS	Latitude 43.838411 - Longitude 4.361475
Désignation du vendeur	
Désignation de l'acquéreur	



* Ce présent document n'a pour but que de communiquer, A TITRE INFORMATIF, à l'acquéreur ou au locataire, les informations rendues publiques par l'Etat concernant les risques de pollution des sols.

** Media Immo réalise, sous sa seule responsabilité, l'ERPS du client. Ceci sous couvert que les informations de localisation du bien transmises par le client soient exactes et que les informations obtenues sur les bases de données BASOL et BASIAS et des futurs SIS soient à jour.

Document réalisé à partir des bases de données **BASIAS** et **BASOL**
(gérées par le **BRGM** - Bureau de Recherches Géologiques et Minières et le **MEDDE** - Ministère de l'Ecologie, du Développement Durable et de l'Energie)

SOMMAIRE

Synthèse de votre Etat des Risques de Pollution des Sols
Qu'est-ce que l'Etat des Risques de Pollution des Sols (ERPS) ?
Cartographie des sites situés à moins de 200m du bien et à moins de 500m du bien
Inventaire des sites situés à moins de 200m du bien, 500m du bien et non localisés

Qu'est-ce que l'ERPS ?

Ce document n'a pour but que de communiquer, A TITRE INFORMATIF, à l'acquéreur ou au locataire, les informations rendues publiques par l'Etat concernant les risques de pollution des sols.

Doit-on prévoir de prochains changements ?

Oui : En application du Décret n°2015-1353 du 26 octobre 2015 prévus par l'article L.125-6 du code de l'environnement, l'actuel ERPS sera progressivement interprété par l'élaboration de Secteurs d'Information sur les Sols, plus communément appelés les SIS et seront intégrés à l'ERNMT.

Dans quels délais ?

Le décret nous informe que les pouvoirs publics territoriaux de chaque département doivent élaborer et valider les SIS entre le 1er janvier 2016 et le 1er janvier 2019.

Que propose Media Immo durant ces 3 ans ?

Jusqu'à la mise en application progressive des arrêtés préfectoraux relatifs aux SIS, Media Immo vous transmet, à titre informatif, les informations actuellement disponibles et rendues publiques par l'Etat à travers les bases de données BASOL et BASIAS.

Que signifient BASOL et BASIAS ?

➔ **BASOL** : Base de données des sites et SOLs pollués (ou potentiellement pollués) par les activités industrielles appelant une action des pouvoirs publics, à titre préventif ou curatif.

➔ **BASIAS** : Base de données d'Anciens Sites Industriels et Activités de Service, réalisée essentiellement à partir des archives et gérée par le BRGM (Bureau de Recherches Géologiques et Minières). Il faut souligner qu'une inscription dans BASIAS ne préjuge pas d'une éventuelle pollution à son endroit.

Comment sont établis les périmètres et attributs des futurs SIS ?

Le préfet élabore la liste des projets de SIS et la porte à connaissance des maires de chaque commune. L'avis des maires est recueilli, puis les informations de pollution des sols sont mises à jour grâce à la contribution des organismes participants. Ces secteurs seront représentés dans un ou plusieurs documents graphiques, à l'échelle cadastrale.

Qu'est-ce qu'un site pollué ?

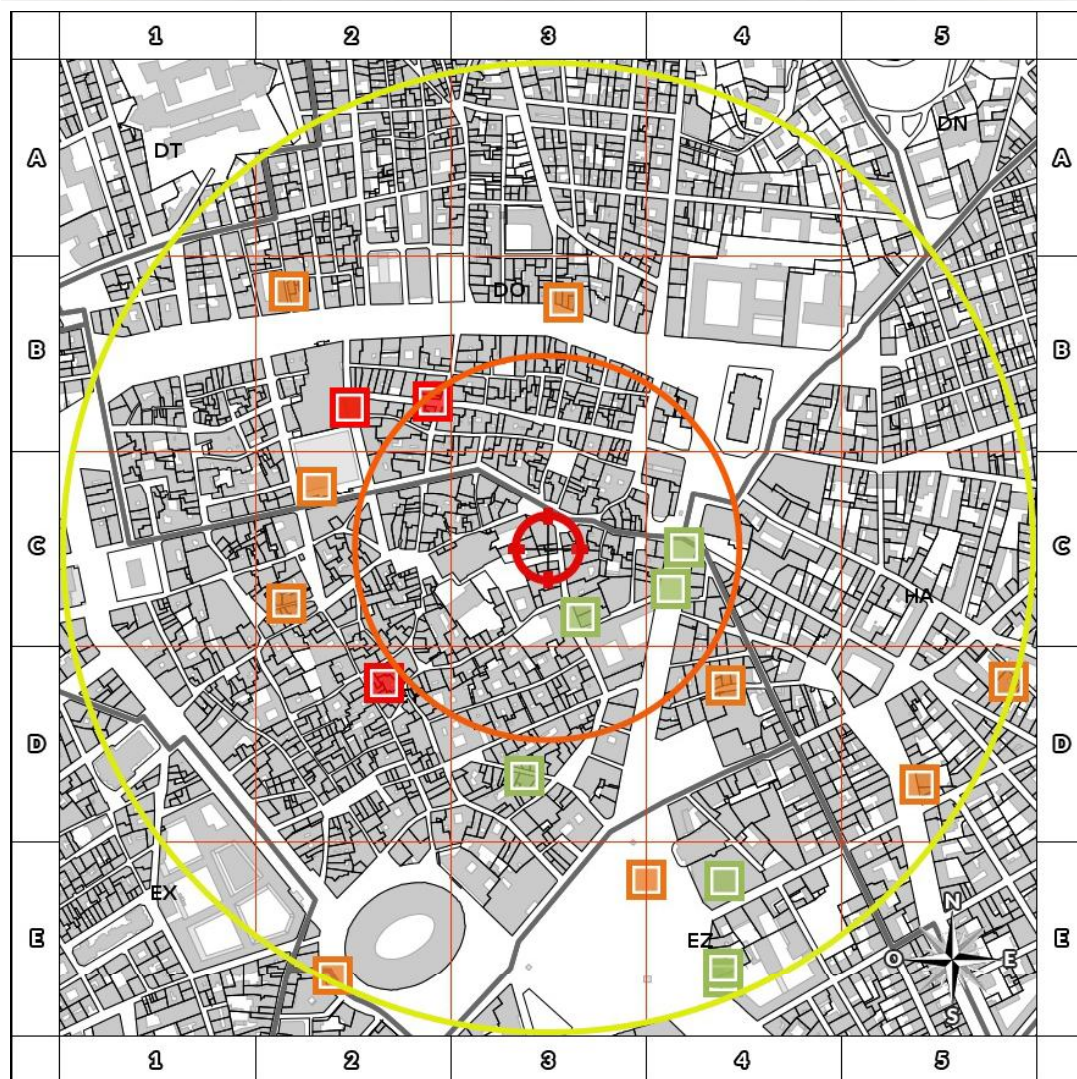
Un site pollué est un site qui, du fait d'anciens dépôts de déchets ou d'infiltration de substances polluantes, présente une pollution susceptible de provoquer une nuisance ou un risque pérenne pour les personnes ou l'environnement. Ces situations sont souvent dues à d'anciennes pratiques sommaires d'élimination des déchets, mais aussi à des fuites ou à des épandages de produits chimiques, accidentels ou pas. Il existe également autour de certains sites des contaminations dues à des retombées de rejets atmosphériques accumulés au cours des années voire des décennies.

Quels sont les risques si le vendeur ou le bailleur n'informe pas l'acquéreur ou le locataire ?








« À défaut et si une pollution constatée rend le terrain impropre à la destination précisée dans le contrat, dans un délai de deux ans à compter de la découverte de la pollution, l'acquéreur ou le locataire a le choix de demander la résolution du contrat ou, selon le cas, de se faire restituer une partie du prix de vente ou d'obtenir une réduction du loyer. L'acquéreur peut aussi demander la réhabilitation du terrain aux frais du vendeur lorsque le coût de cette réhabilitation ne paraît pas disproportionné par rapport au prix de vente ». (Extrait du Décret)

Cartographie des sites

situés à moins de 200m du bien et à moins de 500m du bien



200m

-  BASOL : Base de données des sites et SOLs pollués (ou potentiellement pollués)
-  BASIAS en activité : Base de données d'Anciens Sites Industriels et Activités de Service
-  BASIAS dont l'activité est terminée : Base de données d'Anciens Sites Industriels et Activités de Service
-  BASIAS dont l'activité est inconnue : Base de données d'Anciens Sites Industriels et Activités de Service
-  Emplacement du bien
-  Zone de 200m autour du bien
-  Zone de 500m autour du bien

Retrouvez sur cette cartographie un inventaire des sites pollués (ou potentiellement pollués) situés à moins de 500m du bien représentés par les pictos   et  .

Chacun de ces pictos est détaillé sur la page suivante grâce à sa lettre et son numéro (A2, B4, ...) qui vous aideront à vous repérer sur la carte.

Inventaire des sites

situés à moins de 200m du bien et à moins de 500m du bien

Repère	Nom	Activité des sites situés à moins de 200m	Adresse	Distance (Environ)
C3	PENTURE BOURRELY STÉ	Fabrication et/ou stockage (sans application) de peintures, vernis, encres et mastics ou solvants	Sainte-Félicité (Rue), 15 NIMES	79 m
C4	CYCLES TENDIL	Commerce et réparation de motocycles et de bicyclettes	Courbet (Avenue Amiral) NIMES	133 m
C4	MDI LIBRE	Imprimerie et services annexes (y compris reliure, photogravure,...)	Courbet (Boulevard AM), 20 NIMES	140 m
B2	TOTAL	Commerce de gros, de détail, de desserte de carburants en magasin spécialisé (station service de toute capacité de stockage)	RN 86 NIMES	190 m

Repère	Nom	Activité des sites situés de 200m à 500m	Adresse	Distance (Environ)
D2	STÉ NUEL BERNARD	Fabrication d'armes et de munitions. Reproduction d'enregistrements (vidéo, son, informatique) sans fabrication des supports (bandes, disques : Voir C26.80Z)	Fourbisseurs (Rue des), 5 NIMES	217 m
D4	SOCIÉTÉ R. DELON	Dépôt de liquides inflammables (D.L.L.)	Couronne (Place de la), 11 NIMES	230 m
D3	COMMERCIAL DU GARD	Imprimerie et services annexes (y compris reliure, photogravure,...)	Fourbisseurs (Rue), 12 NIMES	235 m
C2	MAISON CHARLES JUVENEL	Commerce de gros, de détail, de desserte de carburants en magasin spécialisé (station service de toute capacité de stockage)	Général Perrier (Rue du), 5 NIMES	243 m
B2	GARAGE BUVELOT PIERRE	Garages, ateliers, mécanique et soudure. Commerce de gros, de détail, de desserte de carburants en magasin spécialisé (station service de toute capacité de stockage)	RN 113 NIMES	247 m
B2	NIMES AUTO PERFORMANCE HONDA	Garages, ateliers, mécanique et soudure	RN 113 NIMES	247 m
B2	STÉ OZO	Commerce de gros, de détail, de desserte de carburants en magasin spécialisé (station service de toute capacité de stockage)	RN 113 NIMES	247 m
B3	GARAGE GAMBETTA	Commerce de gros, de détail, de desserte de carburants en magasin spécialisé (station service de toute capacité de stockage), Garages, ateliers, mécanique et soudure	Gambetta (Boulevard), 39 NIMES	252 m
C2	CENTRALE DE LA SOCIÉTÉ NIMOISE D'ÉCLAIRAGE	Centrale électrique thermique	Horloge (Rue de l'), 11 NIMES	272 m
E4	S.O.P.A.R.K.	Commerce de gros, de détail, de desserte de carburants en magasin spécialisé (station service de toute capacité de stockage)	Parking de L'Esplanade NIMES	355 m
B2	STÉ MARTIN YVES ET CLAREBOUT JACKE	Fabrication d'éléments en métal pour la construction (portes, poutres, grillage, treillage...)	Baduel (Rue) NIMES	372 m
E4	GARAGE CITROËN EX GARAGE NOTRE DAME CITROËN	Garages, ateliers, mécanique et soudure. Commerce de gros, de détail, de desserte de carburants en magasin spécialisé (station service de toute capacité de stockage)	Monjardin (Rue), 5-7 NIMES	386 m
D5	GARAGE DEL'EST	Garages, ateliers, mécanique et soudure	Fénéton (Rue), 14 NIMES	451 m
E4	STÉ NOUVELLE DES OUVRIERS CAR	Commerce de gros, de détail, de desserte de carburants en magasin spécialisé (station service de toute capacité de stockage)	Marronniers (Rue des), 6 NIMES	467 m
E4	STÉ A. DURAND Garage CITROËN	Fabrication de machines agricoles et forestières (tracteurs...) et réparation	Monjardin (Rue), 7 NIMES	476 m
E2	STÉ FREMONT	Chaudronnerie, tonnellerie, Mécanique industrielle	Malon (Rue Benoît), 15 NIMES	490 m
D5	STÉ PASCAL CHARLES	Garages, ateliers, mécanique et soudure	Cardinal de Cabrières (Rue), 5 NIMES	490 m

Nom	Activité des sites non localisés	Adresse
GE GENERALE DES PETROLES Station ESSO	Dépôt de liquides inflammables (D.L.L.)	NIMES
RAMONAGE COL NEM	Dépôt de liquides inflammables (D.L.L.)	Mas de Rouvière (Chemin du) NIMES

Nom	Activité des sites non localisés	Adresse
STÉ NOUVELLE MÉRIDIONALE DES COMBUSTIBLES	Commerce de gros, de détail, de desserte de carburants en magasin spécialisé (station service de toute capacité de stockage)	NIMES
GARAGE DU PROGRÈS	Garages, ateliers, mécanique et soudure	Pavée (Rue), 25 NIMES
ESSO-STANDARD	Commerce de gros, de détail, de desserte de carburants en magasin spécialisé (station service de toute capacité de stockage)	NIMES
HOULLÈRES DU BASSIN DES CEVENNES - GROUPE SUD A ALES	Commerce de gros, de détail, de desserte de carburants en magasin spécialisé (station service de toute capacité de stockage)	NIMES
STÉ LAUTIER NOËL	Stockage de produits chimiques (minéraux, organiques, notamment ceux qui ne sont pas associés à leur fabrication, ...)	NIMES
STÉ DANINO	Stockage de produits chimiques (minéraux, organiques, notamment ceux qui ne sont pas associés à leur fabrication, ...)	NIMES
ARMÉE DE TERRE	Fabrication de matériels optique, photographique et lunetterie (y compris application de vernis et peinture pour les pièces les concernant)	NIMES
FONDERIE DURAND	Fonderie d'autres métaux non ferreux	Bogot (Rue), 7-9 NIMES

Installations Classées pour la Protection de l'Environnement (ICPE)*



Réalisé en ligne** par	Media Immo
Pour le compte de	CABINET EDIL
Numéro de dossier	205566
Date de réalisation	01/08/2020
Localisation du bien	4 Grand Rue 30000 NIMES
Section cadastrale	EY 818
Altitude	44.1m
Données GPS	Latitude 43.838411 - Longitude 4.361475
Désignation du vendeur	
Désignation de l'acquéreur	

RÉFÉRENCES

Seules sont concernées les ICPE suivies par les DREAL (Directions régionales de l'environnement, de l'aménagement et du logement) pour la majorité des établissements industriels et les DD(CS)PP (Directions départementales (de la cohésion sociale et) de la protection des populations) pour les établissements agricoles, les abattoirs et les équarrissages et certaines autres activités agroalimentaires, avec distinction en attribut du type d'ICPE (SEVESO, IPPC, Silo, Carrière, Autres), de l'activité principale et des rubriques de la nomenclature des installations classées pour lesquelles l'établissement industriel est autorisé.

GÉNÉALOGIE

Cette base contient les installations soumises à autorisation ou à enregistrement (en construction, en fonctionnement ou en cessation d'activité). Les données proviennent d'une extraction de la base de données fournie par le Ministère de l'écologie, du développement durable et de l'énergie (MEDDE) et la géolocalisation est effectuée sur la base des coordonnées Lambert indiquées dans l'extraction.

QUALITÉ DES DONNÉES

Le niveau de précision de la localisation indiqué en attribut pour chaque ICPE est variable ; Elles peuvent être localisées au Centre de la commune concernée, à l'adresse postale, à leurs coordonnées précises ou leur valeur initiale.

* Ce présent document n'a pour but que de communiquer, A TITRE INFORMATIF, à les informations rendues publiques par l'Etat.

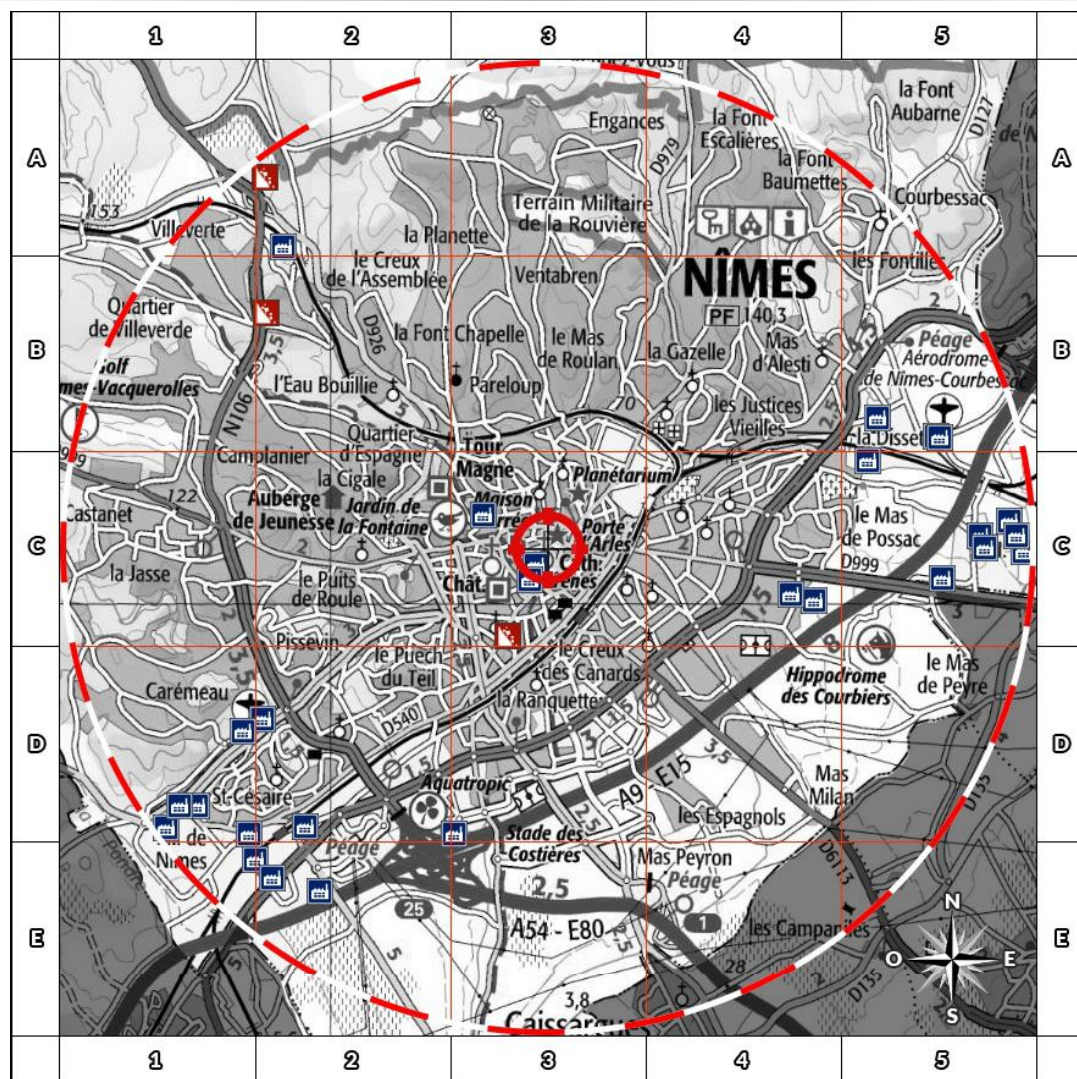
** Media Immo réalise, sous sa seule responsabilité, l'ICPE du client. Ceci sous couvert que les informations de localisation du bien transmises par le client soient exactes et que les informations obtenues sur les bases de données soient à jour.

SOMMAIRE

Synthèse des Installations Classées pour la Protection de l'Environnement
Cartographie des ICPE
Inventaire des ICPE

Cartographie des ICPE

Commune de NÎMES



2000m


- | | |
|---|--|
|  Usine Seveso |  Elevage de porc |
|  Usine non Seveso |  Elevage de bovin |
|  Carrière |  Elevage de volaille |
|  Emplacement du bien |  Zone de 5000m autour du bien |

Retrouvez sur cette cartographie un inventaire des Installations Classées pour le Protection de l'Environnement situées à moins de 5000m du bien représentées par les pictos    et   et .

Chacun de ces pictos est détaillé sur la page suivante grâce à sa lettre et son numéro (A2, B4, ...) qui vous aideront à vous repérer sur la carte.

Inventaire des ICPE

Commune de NÎMES

Repère	Situation	Nom	Adresse	Etat d'activité Régime	Seveso Priorité Nationale
<i>ICPE situées à moins de 5000m du bien</i>					
	Centre de la commune	LA COMPAGNIE DES VETERINAIRES	ZONE INDUSTRIELLE DE GREZAN Rue Nicolas AFFERT 30900 NIMES	En fonctionnement Autorisation	Non Seveso NON
	Coordonnées Précises	SA ASKLE	200, rue Charles Teller Z.I. de Grézan 30000 NIMES	En fonctionnement Autorisation	Non Seveso NON
	Coordonnées Précises	SA VEDLIA PROPRETE	224, rue Louis lumière Z.I. de Saint-Césaire 30000 NIMES	En fonctionnement Autorisation	Non Seveso NON
	Coordonnées Précises	BS ENVIRONNEMENT	143, avenue Frédéric Bartholdi Z.I. de Grézan 30000 NIMES	En cessation d'activité Autorisation	Non Seveso NON
	Centre de la commune	SAS VACHAUD Distribution	Avenue de Pavlov Z.I. de Saint-Césaire 30000 NIMES	En cessation d'activité Autorisation	Non Seveso NON
	Coordonnées Précises	SA SAVONNIERE DENIMES	1284, chemin du Mas des Sorbier ZI de Grézan BP 4008 30000 NIMES	En fonctionnement Autorisation	Non Seveso NON
	Coordonnées Précises	NIMERGIE SAS	Rue de la chaufferie 30900 NIMES	En fonctionnement Autorisation	Non Seveso NON
	Adresse Postale	SA ESCOFFIER REUPERATION	1, rue Paul Painlevé 30000 NIMES	En cessation d'activité Autorisation	Non Seveso NON
	Coordonnées Précises	OPTIROC	1431, chemin du Mas de Sorbier 30000 NIMES	En fonctionnement Autorisation	Non Seveso NON
	Coordonnées Précises	Association ENVI-E-GARD	143, chemin du Mas de Cheylon 30900 NIMES	En fonctionnement Autorisation	Non Seveso NON
	Valeur initiale	CIAF (ex CREMANIM)	MARCHE GARE 3214 ROUTE DE MONTPELLIER 30000 NIMES	En fonctionnement Autorisation	Non Seveso NON
	Centre de la commune	AU BONHEUR DES 4 PATTES	256 chemin des Lauzières 30000 NIMES	En fonctionnement Autorisation	Non Seveso NON
	Coordonnées Précises	GIVES LAFARGE GRANULATS FRANCE -CROZEL TP	Villeverte Bassin des Antiquailles 30000 NIMES	En fonctionnement Autorisation	Non Seveso OUI
	Coordonnées Précises	CHU de Nimes Hôpital Caremeau	Place du Professeur Debré 30000 NIMES	En fonctionnement Autorisation	Non Seveso NON
	Centre de la commune	FGH (FINANCIERE GENTES HOLDING)	1349, avenue Joliot Curie Z.I. de Saint-Césaire 30900 NIMES	En fonctionnement Autorisation	Non Seveso NON
	Valeur initiale	SARL NIMES AUTO-CASSE	1172, Chemin de l'Aérodrome Z.I. de Grézan 30000 NIMES	En cessation d'activité Autorisation	Non Seveso NON
	Valeur initiale	ENTREPRISE SELE	Barutel 30000 NIMES	En fonctionnement Autorisation	Non Seveso NON
	Coordonnées Précises	GAS CENTRE DE TRI	Maleroubine Ouest 30000 NIMES	En fonctionnement Enregistrement	Non Seveso NON
	Coordonnées Précises	COMMUNAUTE AGGLOMERATION NIMES METROPOLE	Avenue Robert Bompard Impasse de l'ancienne Motte 30000 NIMES	En fonctionnement Enregistrement	Non Seveso NON
	Coordonnées Précises	DANAY INVESTMENT SNC (ex CARREFOUR)	335, rue Soufflot Z.I. de Grézan 30000 NIMES	En fonctionnement Enregistrement	Non Seveso NON
	Coordonnées Précises	SARL LANGUEDOCLAVAGE	321, rue Eugène Freyssinet 30000 NIMES	En fonctionnement Autorisation	Non Seveso NON
	Coordonnées Précises	SNCF MOBILITES - Technicentre LR	481, rue Max Chabaud - Courbessac 30000 NIMES	En fonctionnement Enregistrement	Non Seveso NON
	Coordonnées Précises	MAJ - ELIS FROVENCE	BP39010 156 rue Mallens Stevens 30000 NIMES	En fonctionnement Enregistrement	Non Seveso NON
	Coordonnées Précises	EURIL TERREL François	2, Route de Russan 30000 NIMES	En fonctionnement Enregistrement	Non Seveso NON
	Coordonnées Précises	DELTA BC SARL	556, chemin du Mas de Cheylon BP 2022 30000 NIMES	En fonctionnement Enregistrement	Non Seveso NON

Repère	Situation	Nom	Adresse	Etat d'activité Régime	Seveso Priorité Nationale
ICPE situées à moins de 5000m du bien					
B5	Coordonnées Précises	ATELIERS FERROVIAIRES DU GARD	392, ancienne route d'Avignon 30000 NIMES	En cessation d'activité INCONNU	Non Seveso NON
C3	Centre de la commune	BP FRANCE	314, route d'Avignon 30000 NIMES	En cessation d'activité INCONNU	Non Seveso NON
D1	Coordonnées Précises	COMMUNAUTE AGGLOMERATION NIMES METROPOLE	101 avenue Docteur Fleming - St Gésaire 30000 NIMES	En fonctionnement Enregistrement	Non Seveso NON
B2	Valeur initiale	Sté CARRIERE ROMAINE ROQUEMAILLERE	Villeverte 30000 NIMES	En fonctionnement Autorisation	Non Seveso NON
D1	Coordonnées Précises	DURAND REUPERATION SAS	83, avenue Joliot Curie 30000 NIMES	En fonctionnement Autorisation	Non Seveso NON
D1	Coordonnées Précises	ATELIER NIMOIS DE METALLISATION PASTICOL	620, avenue de Pavlov ZI de Saint-Césaire 30000 NIMES	En fonctionnement Autorisation	Non Seveso NON
B5	Coordonnées Précises	RECYCL'AUTO PIECES NIMES	1172 chemin de l'aérodrome 30000 NIMES	En fonctionnement Enregistrement	Non Seveso NON
C3	Centre de la commune	OCVIA CONSTRUCTION	30000 NIMES	Inconnu Enregistrement	Non Seveso INCONNU
E2	Valeur initiale	MIDI STEAK (SA)	Marché Gare 3214 Route de Montpellier 30000 NIMES	En fonctionnement Enregistrement	Non Seveso NON
C3	Valeur initiale	VINCI PARK	Parc des Arènes Bld de Bruxelles 30000 NIMES	En cessation d'activité INCONNU	Non Seveso NON

Nom	Adresse	Etat d'activité Régime	Seveso Priorité Nationale
ICPE situées à plus de 5000m du bien			
Société EVOLIA	Impasse des Jassons B.P. 18066 30000 NIMES	En fonctionnement Autorisation	Non Seveso OUI
SA COVED	4038, Route de Montpellier 30000 NIMES	En fonctionnement Autorisation	Non Seveso NON
AUCHAN FRANCE	1608, avenue Joliot Curie Zone industrielle de Saint-Césaire 30000 NIMES	En fonctionnement Autorisation	Non Seveso NON
MAISON JOHANNES BOUBEE (SAS)	ZAC GRÉZAN 115 rue BACCHUS 30000 NIMES	En fonctionnement Autorisation	Non Seveso NON
PAFFREC RESEAU	Mas de Mayan - Carrière du Mas de Cheybon 30000 NIMES	En fonctionnement Autorisation	Non Seveso NON
COMMUNAUTE AGGLOMERATION NIMES METROPOLE	Lieu-dit Les Lauzières 30000 NIMES	En fonctionnement Autorisation	Non Seveso NON
SARL C.V.M	Ruech Vert Ouest (Les Lauzières) 30000 NIMES	En fonctionnement Autorisation	Non Seveso NON
CARRIERES DE FRANCE	Petit Roc Taille 30000 NIMES	En fonctionnement Autorisation	Non Seveso NON
MAIRE de NIMES (Les Lauzières)	Les Lauzières - Décharge Route de Sauve 30000 NIMES	En cessation d'activité INCONNU	Non Seveso NON
LANGUEDOC LAVAGE SARL (Grézan)	825 rue Bacchus ZI de Grézan 30000 NIMES	En fonctionnement Autorisation	Non Seveso NON
MAIRE de NIMES (SDI Les Lauzières)	Route de Sauve - Les Lauzières 30900 NIMES	En fonctionnement Enregistrement	Non Seveso NON
VIGNERONS DES GARRIGUES (UCA)	chemin du chai ZI Saint-Césaire 30000 NIMES	En cessation d'activité INCONNU	Non Seveso NON
THALIM PROMOTION SAS	ZAC de Grézan IV 30000 NIMES	En construction INCONNU	Non Seveso NON

Etat des nuisances sonores aériennes

En application des articles L 112-3 et L 112-9 du Code de l'Urbanisme



Réalisé en ligne* par	CABINET EDIL
Numéro de dossier	205566
Date de réalisation	01/08/2020
Localisation du bien	4 Grand Rue 30000 NIMES
Section cadastrale	EY 818
Altitude	44.1m
Données GPS	Latitude 43.838411 - Longitude 4.361475
Désignation du vendeur	
Désignation de l'acquéreur	

* Media Immo réalise, sous sa seule responsabilité, l'ENSA du client. Ceci sous couvert que les informations de localisation du bien transmises par le client soient exactes et que les informations obtenues sur les bases de données soient à jour.

EXPOSITION DE L'IMMEUBLE AU REGARD D'UN OU PLUSIEURS PLANS D'EXPOSITION AU BRUIT	
Non exposé	000 EY 818

SOMMAIRE
Synthèse de votre Etat des Nuisances Sonores Aériennes
Imprimé Officiel (feuille rose/violette)
Cartographie
Prescriptions d'Urbanisme applicables dans les zones de bruit des Aéroports

Etat des nuisances sonores aériennes

En application des articles L 112-3 et L 112-9 du Code de l'Urbanisme

Les zones de bruit des plans d'exposition au bruit constituent des servitudes d'urbanisme (art. L. 112-3 du code de l'urbanisme) et doivent à ce titre être notifiées à l'occasion de toute cession, location ou construction immobilière.

Cet état est établi sur la base des informations mises à disposition par arrêté préfectoral n° _____ du _____ mis à jour le _____

Adresse de l'immeuble 4 Grand Rue 30000 NIMES	Cadastre EY 818
--	---------------------------

Situation de l'immeuble au regard d'un ou plusieurs plans d'exposition au bruit (PEB)

■ L'immeuble est situé dans le périmètre d'un PEB 1 oui non

révisé approuvé date _____

1 si oui, nom de l'aérodrome : _____

> L'immeuble est concerné par des prescriptions de travaux d'insonorisation 2 oui non

2 si oui, les travaux prescrits ont été réalisés oui non

■ L'immeuble est situé dans le périmètre d'un autre PEB 1 oui non

révisé approuvé date _____

1 si oui, nom de l'aérodrome : _____

Situation de l'immeuble au regard du zonage d'un plan d'exposition au bruit

> L'immeuble se situe dans une zone de bruit d'un plan d'exposition au bruit définie comme :

zone A ¹ forte <input type="checkbox"/>	zone B ² forte <input type="checkbox"/>	zone C ³ modérée <input type="checkbox"/>	zone D ⁴ <input type="checkbox"/>
---	---	---	--

¹ (intérieur de la courbe d'indice Lden 70)

² (entre la courbe d'indice Lden 70 et une courbe choisie entre Lden 65 et 62)

³ (entre la limite extérieure de la zone B et la courbe d'indice Lden choisie entre 57 et 55)

⁴ (entre la limite extérieure de la zone C et la courbe d'indice Lden 50). Cette zone⁴ est obligatoire que pour les aéroports mentionnés au I de l'article 109 quaterbis A du code général des impôts (et sous réserve des dispositions de l'article L. 112-9 du code de l'urbanisme pour les aéroports dont le nombre de créneaux horaires attribués fait l'objet d'une limitation réglementaire sur l'ensemble des plages horaires d'ouverture).

Nota bene : Lorsque le bien se situe sur 2 zones, il convient de retenir la zone de bruit la plus importante.

Documents de référence permettant la localisation de l'immeuble au regard des nuisances prises en compte

Consultation en ligne sur <https://www.geoportail.gouv.fr/donnees/plan-dexposition-au-bruit-peb>
Plan disponible en Préfecture et/ou en Mairie de NIMES

Vendeur - Acquéreur

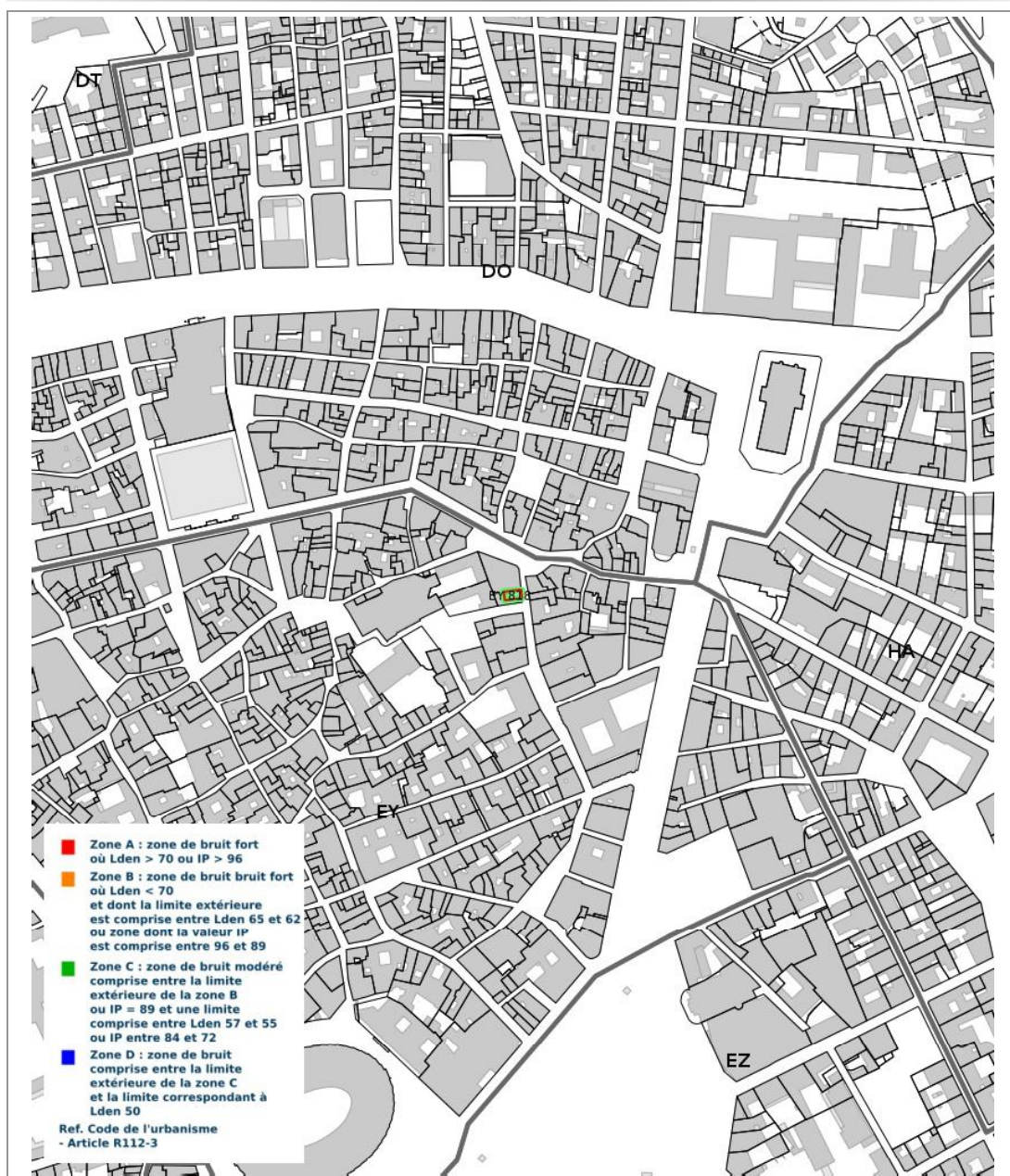
Vendeur		
Acquéreur		
Date	01/08/2020	Fin de validité 01/02/2021

Cet état, à remplir par le vendeur ou le bailleur, est destiné à être intégré au dossier de diagnostics technique - DDT (annexé, selon le cas, à la promesse de vente ou, à défaut de promesse, à l'acte authentique de vente et au contrat de location ou annexé à ces actes si la vente porte sur un immeuble non bâti) et à être annexé à l'acte authentique de vente et, le cas échéant, au contrat préliminaire en cas de vente en l'état futur d'achèvement.

Information sur les nuisances sonores aériennes. Pour en savoir plus, consultez le site Internet du ministère de la transition écologiques et solidaire <https://www.ecologie-solidaire.gouv.fr/>

L'édition et la diffusion de ce document implique l'acceptation des Conditions Générales de Vente, disponibles sur le site <https://www.naturalistisks.com>
© 2020 Media Immo. Siège social : 124 rue Louis Baudouin 91100 CORBEIL ESSONNES - RCS EVRY 750 675 613 - RCP GENERALI N°AP 669 256

Cartographie du Plan d'Exposition au Bruit



Prescriptions d'Urbanisme applicables dans les zones de bruit des Aéroports




PRESCRIPTIONS D'URBANISME APPLICABLES DANS LES ZONES DE BRUIT DES AERODROMES

CONSTRUCTIONS NOUVELLES	ZONE A	ZONE B	ZONE C	ZONE D
Logements nécessaires à l'activité de l'aérodrome, hôtels de voyageurs en transit				
Logements de fonction nécessaires aux activités industrielles ou commerciales admises dans la zone	dans les secteurs déjà urbanisés			
Immeubles d'habitation directement liés ou nécessaires à l'activité agricole	dans les secteurs déjà urbanisés			
Immeubles d'habitation directement liés ou nécessaires à l'activité aéronautique	s'ils ne peuvent être localisés ailleurs			
Constructions à usage industriel, commercial et agricole	s'ils ne risquent pas d'entraîner l'implantation de population permanente			
Equipements publics ou collectifs	s'ils sont nécessaires à l'activité aéronautique ou indispensables aux populations existantes			
Maisons d'habitation individuelles non groupées			si secteur d'accueil déjà urbanisé et desservi par équipements publics sous réserve d'un faible accroissement de la capacité d'accueil	
Immeubles collectifs à usage d'habitation				
Habitat groupé (lotissement, ...) parcs résidentiels de loisirs				

HABITAT EXISTANT	ZONE A	ZONE B	ZONE C	ZONE D
Opérations de rénovation, de réhabilitation, d'amélioration, d'extension mesurée ou de reconstruction des constructions existantes	sous réserve de ne pas accroître la capacité d'accueil d'habitants exposés aux nuisances			
Opérations de réhabilitation et de réaménagement urbain pour permettre le renouvellement urbain des quartiers ou villages existants			si elles n'entraînent pas d'augmentation de la population soumise aux nuisances sonores	

CONSTRUCTIONS NOUVELLES ET HABITAT EXISTANT		
autorisé sous réserve de mesures d'isolation acoustique	autorisé sous conditions	Non autorisé

© DGAC 2004



Rapport de l'état relatif à la présence termites dans le bâtiment

Numéro de dossier : 215772
Norme méthodologique employée : AFNOR NF P 03-201
Date du repérage : 29/03/2021
Durée du repérage : 01 h 00

A – Désignation du ou des bâtiments

Adresse : 4 Grand Rue, 30000 NÎMES
Références cadastrales : EY n° 818
Désignation du bien : Lot n° 2
Périmètre de repérage : Un local commercial situé au RDC d'un immeuble.
Situation du bien en regard d'un arrêté préfectoral pris en application de l'article L 133-5 du CCH : Inclus

B – Désignation du client

Propriétaire :
Nom et prénom :
Adresse :
Donneur d'ordre :
Qualité (sur déclaration de l'intéressé) : Huissier de justice
Nom et prénom : SCP MOMBELLETT VILLEFRANQUE
Adresse : 25 avenue Jean Jaurès BP 11055, 30014 NÎMES Cedex 1

C – Désignation de l'opérateur de diagnostic

Nom et prénom : Alain JAUBERT
Raison sociale de l'entreprise : Expertises Diagnostics Immobiliers du Languedoc
Adresse : 45 Rue Gilles Roberval, 30900 NÎMES
Numéro SIRET : 51002076100027
Désignation de la compagnie d'assurance : AXA Assurances
Numéro de police et date de validité : 10093185104 valable jusqu'au 31/12/2021
Certification de compétence C717 délivrée par : LCC QUALIXPERT, le 23/01/2018

Il n'a pas été repéré d'indice d'infestation de termites.

D - Identification des bâtiments et des parties de bâtiments visités et des éléments infestés ou ayant été infestés par les termites et ceux qui ne le sont pas :

Liste des pièces visitées :
RDC - Salle principale, RDC - Placard,
RDC - Dégagement, RDC - Toilettes

Bâtiments et parties de bâtiments visités	Ouvrages, parties d'ouvrages et éléments examinés	Résultats du diagnostic d'infestation
---	---	---------------------------------------

Bâtiments et parties de bâtiments visités	Ouvrages, parties d'ouvrages et éléments examinés	Résultats du diagnostic d'infestation
RDC - Salle principale	Sol - Stratifié Mur - Plâtre et Peinture Plafond - Plâtre et Peinture Plinthes - Composite et Peinture Fenêtre - Bois et Peinture Porte - Bois et Peinture	Absence d'indices d'infestation de termites
RDC - Dégagement	Sol - Carrelage Mur - Plâtre et Peinture Plafond - Plâtre et Peinture Porte - Bois et Peinture	Absence d'indices d'infestation de termites
RDC - Placard	Sol - Carrelage Mur - Plâtre et Peinture Plafond - Plâtre et Peinture	Absence d'indices d'infestation de termites
RDC - Toilettes	Sol - Carrelage Mur - Plâtre et Peinture et faïence Plafond - Plâtre et Peinture	Absence d'indices d'infestation de termites

E - Catégories de termites en cause :

La mission et son rapport sont exécutés conformément à la norme AFNOR NF P 03-201 (Mars 2012) et à l'arrêté du 07 mars 2012 modifiant l'arrêté du 29 mars 2007.

La recherche de termites porte sur différentes catégories de termites :

- **Les termites souterrains**, regroupant cinq espèces identifiées en France métropolitaine (*Reticulitermes flavipes*, *reticulitermes lucifugus*, *reticulitermes banyulensis*, *reticulitermes grassei* et *reticulitermes urbis*) et deux espèces supplémentaires dans les DOM (*Coptotermes* et *heterotermes*),

- **Les termites de bois sec**, regroupant les *kalotermes flavicolis* présent surtout dans le sud de la France métropolitaine et les *Cryptotermes* présent principalement dans les DOM et de façon ponctuelle en métropole.

- **Les termites arboricole**, appartiennent au genre *Nasutitermes* présent presque exclusivement dans les DOM.

Les principaux indices d'une infestation sont :

- Altérations dans le bois,
- Présence de termites vivants,
- Présence de galeries-tunnels (cordonnets) ou concrétions,
- Cadavres ou restes d'individus reproducteurs,
- Présence d'orifices obturés ou non.

F - Identification des bâtiments et parties du bâtiment (pièces et volumes) n'ayant pu être visités et justification :

RDC - Caves 10, 11, 13 et 14 (Non trouvées)

G - Identification des ouvrages, parties d'ouvrages et éléments qui n'ont pas été examinés et justification :

Localisation	Liste des ouvrages, parties d'ouvrages	Motif
RDC - Caves 10, 11, 13 et 14	Toutes	Non trouvées

Nota : notre cabinet s'engage à retourner sur les lieux afin de compléter le constat aux parties d'immeubles non visités, dès lors que les dispositions permettant un contrôle des zones concernées auront été prises par le propriétaire ou son mandataire.

H - Moyens d'investigation utilisés :

La mission et son rapport sont exécutés conformément à la norme AFNOR NF P 03-201 (Mars 2012) et à l'arrêté du 07 mars 2012 modifiant l'arrêté du 29 mars 2007. La recherche de termites porte sur les termites souterrain, termites de bois sec ou termites arboricole et est effectuée jusqu'à 10 mètres des extérieurs de l'habitation, dans la limite de la propriété.

Moyens d'investigation :

- Examen visuel des parties visibles et accessibles.
- Sondage manuel systématique des boiseries à l'aide d'un poinçon.
- Utilisation d'un ciseau à bois en cas de constatation de dégradations.
- Utilisation d'une échelle en cas de nécessité.
- À l'extérieur une hachette est utilisée pour sonder le bois mort.

Documents remis par le donneur d'ordre à l'opérateur de repérage : NEANT

Informations communiquées à l'opérateur par le donneur d'ordre, concernant des traitements antérieurs ou une présence de termites dans le bâtiment : NEANT

Représentant du propriétaire (accompagnateur) : SCP MOMBELLET VILLEFRANQUE

Commentaires (Ecart par rapport à la norme, ...) : NEANT

Nota 1 : Le présent rapport n'a de valeur que pour la date de la visite et est exclusivement limité à l'état relatif à la présence de termites dans le bâtiment objet de la mission.

Nota 2 : L'intervention n'a pas eu pour but de donner un diagnostic de la résistance mécanique des bois et matériaux.

I – Constatations diverses :

Localisation	Liste des ouvrages, parties d'ouvrages	Observations et constatations diverses
Néant		

Note : Les indices d'infestation des autres agents de dégradation biologique du bois sont notés de manière générale pour information du donneur d'ordre, il n'est donc pas nécessaire d'en indiquer la nature, le nombre et la localisation précise. Si le donneur d'ordre le souhaite, il fait réaliser une recherche de ces agents dont la méthodologie et les éléments sont décrits dans la norme NF-P 03-200.

Nota 1 : Dans le cas de la présence de termites, il est rappelé l'obligation de déclaration en mairie de l'infestation prévue aux articles L.133-4 et R. 133-3 du code de la construction et de l'habitation.

Nota 2 : Conformément à l'article L-271-6 du CCH, l'opérateur ayant réalisé cet état relatif à la présence de termites n'a aucun lien de nature à porter atteinte à son impartialité et à son indépendance ni avec le propriétaire ou son mandataire qui fait appel à lui, ni avec une entreprise pouvant réaliser des travaux sur des ouvrages pour lesquels il lui est demandé d'établir cet état.

Nota 3 : Le présent rapport est établi par une personne dont les compétences sont certifiées par LCC QUALIXPERT 17 rue Borrel 81100 CASTRES (détail sur www.cofrac.fr programme n°4-4-11)

Fait à Nîmes, le 29/03/2021

Par Alain JAUBERT :

EDIL
ZAC PARC 2000
255, rue Claude François
34080 MONTPELLIER
Tél. : 09.72.54.12.40 - Fax : 09.72.54.12.41
SIRET 510 020 761 00019 - APE 7120B

ETAT DES RISQUES ET POLLUTIONS

ETAT DES NUISANCES SONORES AÉRIENNES

4 Grand Rue 30000 Nîmes

EY 818

INFORMATION DE COMMANDE

Date de commande : 06/04/2021

N° de commande : 135145

Adresse : 4 Grand Rue 30000 NIMES

Cadastre : EY 818

Lat/Long : 43.838429 ; 4.361597

Code Insee : 30189

Commune : NIMES

Vendeur ou Bailleur :

Acquéreur ou locataire :



RESUME DE L'ETAT DES RISQUES

Catégorie	Type	Exposition	Details		
Informatif	ERPS	-	BASOL : 0	BASIAS : 21	ICPE : 0
Réglementaire	Radon	OUI	Zonage réglementaire sur la potentiel radon : Niveau 1		
Réglementaire	Séisme	OUI	Zonage réglementaire sur séisme : Niveau 2		
Réglementaire	ENSA/PEB	NON	Niveau de risque : Aucun		
Informatif	Sols Argileux	OUI	Niveau de risque : Moyen Une étude géotechnique est obligatoire sur cette parcelle en cas de construction ou modification du Bati. (Loi ELAN, Article 68)		
Risque Naturels	Inondation	OUI	Inondation Par une crue torrentielle ou à montée rapide de cours d'eau Vistre	Approuvé	28/02/2012
Risque Miniers	-	NON	Aucun plan de prevention des risques Miniers recensé sur cette commune		
Risque Technologiques	-	NON	Aucun plan de prevention des risques Technologiques recensé sur cette commune		

INFORMATIONS LEGALES

En cliquant sur le lien suivant ci-dessous vous trouverez toutes les informations légales, les documents de références et les annexes qui ont permis la réalisation de ce document.



<https://www.etat-risque.com/s/WJDVN>

ETAT DES RISQUES ET POLLUTIONS

Aléas naturels, miniers ou technologiques, sismicité, potentiel radon, sols pollués et nuisances sonores

Cet état est établi sur la base des informations mises à disposition par arrêté préfectoral

N° 2011326-0211

du 22/11/2011

Mis à jour le

2. Adresse

4 Grand Rue

Code postal ou Insee

30000

Commune

NIMES

SITUATION DE L'IMMEUBLE AU REGARD D'UN PLAN DE PRÉVENTION DES RISQUES NATURELS (PPRN)

> L'immeuble est situé dans le périmètre d'un PPR N

Oui Non

Prescrit

Anticipé

Approuvé

Date

28/02/2012

Si oui, les risques naturels pris en considération sont liés à :

inondation

crue torrentielle

remontée de nappe

avalanches

cyclone

mouvements de terrain

sécheresse géotechnique

feux de forêt

séisme

volcan

autres

Extraits des documents de référence -> Cf: cartographies ci dessous

> L'immeuble est concerné par des prescriptions de travaux dans le règlement du PPRN

Oui Non

Si oui, les travaux prescrits ont été réalisés

Oui Non

SITUATION DE L'IMMEUBLE AU REGARD D'UN PLAN DE PRÉVENTION DES RISQUES MINIERS (PPRM)

> L'immeuble est situé dans le périmètre d'un PPR M

Oui Non

prescrit

anticipé

approuvé

date

Si oui, les risques naturels pris en considération sont liés à :

mouvements de terrain

autres

Extraits des documents de référence -> Cf: cartographies ci dessous

> L'immeuble est concerné par des prescriptions de travaux dans le règlement du PPRM

Oui Non

Si oui, les travaux prescrits ont été réalisés

Oui Non

SITUATION DE L'IMMEUBLE AU REGARD D'UN PLAN DE PRÉVENTION DES RISQUES TECHNOLOGIQUES (PPRT)

> L'immeuble est situé dans le périmètre d'un PPR T prescrit et non encore approuvé

Oui Non

Si oui, les risques technologiques pris en considération dans l'arrêté de prescription sont liés à :

Effet toxique

Effet thermique

Effet de surpression

> L'immeuble est situé dans le périmètre d'un PPR T approuvé

Oui Non

Extraits des documents de référence -> Cf: cartographies ci dessous

> L'immeuble est situé en secteur d'expropriation ou de délaissement

Oui Non

L'immeuble est situé en zone de prescription

Oui Non

Si la transaction concerne un logement, les travaux prescrits ont été réalisés

Oui Non

Si la transaction ne concerne pas un logement, l'information sur le type de risques auxquels l'immeuble

Oui Non

est exposé ainsi que leur gravité, probabilité et cinétique, est jointe à l'acte de vente ou au contrat de location

SITUATION DE L'IMMEUBLE AU REGARD DU ZONAGE SISMIQUE RÉGLEMENTAIRE

L'immeuble se situe dans une commune de sismicité classée en

zone 1

Très faible

zone 2

Faible

zone 3

Modérée

zone 4

Moyenne

zone 5

Forte

INFORMATION RELATIVE À LA POLLUTION DE SOLS

> Le terrain est situé en secteur d'information sur les sols (SIS)

Oui Non

SITUATION DE L'IMMEUBLE AU REGARD DU ZONAGE RÉGLEMENTAIRE À POTENTIEL RADON

> L'immeuble se situe dans une commune à potentiel radon de niveau 3

Oui Non

INFORMATION RELATIVE AUX SINISTRES INDEMNISÉS PAR L'ASSURANCE SUITE À UNE CATASTROPHE NATURELLE, MINIÈRE OU TECHNOLOGIQUE

> L'information est mentionnée dans l'acte de vente

Oui Non

Vendeur ou Bailleur

Date / Lieu

06/04/2021 / NIMES

Acquéreur ou Locataire

ETAT DES NUISANCES SONORES AÉRIENNES

Les zones de bruit des plans d'exposition au bruit constituent des servitudes d'urbanisme (art. L. 112-3 du code de l'urbanisme) et doivent à ce titre être notifiées à l'occasion de toute cession, location ou construction immobilière

Cet état est établi sur la base des informations mises à disposition par arrêté préfectoral

N° du Mis à jour le

2. Adresse

Code postal ou Insee

Commune

4 Grand Rue

30000

NIMES

SITUATION DE L'IMMEUBLE AU REGARD D'UN OU PLUSIEURS PLANS D'EXPOSITION AU BRUIT (PEB)

> L'immeuble est situé dans le périmètre d'un PEB **Oui** **Non**

Révisé Approuvé Date

Si oui, nom de l'aérodrome :

> L'immeuble est concerné par des prescriptions de travaux d'insonorisation **Oui** **Non**

Si oui, les travaux prescrits ont été réalisés **Oui** **Non**

SITUATION DE L'IMMEUBLE AU REGARD DU PLAN D'EXPOSITION AU BRUIT (PEB)

L'immeuble se situe dans une zone de bruit d'un plan d'exposition au bruit définie comme :

NON **zone A¹** **zone B²** **zone C³** **zone D⁴**
Aucun Très forte Forte modérée Faible

¹ (intérieur de la courbe d'indice Lden 70)

² (entre la courbe d'indice Lden 70 et une courbe choisie entre Lden 65 celle et 62)

³ (entre la limite extérieure de la zone B et la courbe d'indice Lden choisi entre 57 et 55)

⁴ (entre la limite extérieure de la zone C et la courbe d'indice Lden 50). Cette zone n'est obligatoire que pour les aérodromes mentionnés au 1 de l'article 1609 quatervicies A du code général des impôts. (et sous réserve des dispositions de l'article L.112-9 du code l'urbanisme pour les aérodromes dont le nombre de créneaux horaires attribuables fait l'objet d'une limitation réglementaire sur l'ensemble des plages horaires d'ouverture). Nota bene : Lorsque le bien se situe sur 2 zones, il convient de retenir la zone de bruit la plus importante.

DOCUMENTS DE RÉFÉRENCE PERMETTANT LA LOCALISATION DE L'IMMEUBLE AU REGARD DES NUISANCES PRISENT EN COMPTE

Document de référence :

Le plan d'exposition au bruit est consultable sur le site Internet du Géoportail de l'institut national de l'information géographique et forestière (I.G.N) à l'adresse suivante : <https://www.geoportail.gouv.fr/>

Le plan d'exposition au bruit de l'aérodrome de :
peut être consulté à la mairie de la commune de :
où est sis l'immeuble.

Vendeur ou Bailleur

Date / Lieu
06/04/2021 / NIMES

Acquéreur ou Locataire

information sur les nuisances sonores aériennes pour en savoir plus consultez le site Internet du ministère de la transition écologique et solidaire <https://www.ecologique-solidaire.gouv.fr/>

CARTOGRAPHIE DES INONDATIONS



Inondation

CARTOGRAPHIE DES ARGILES



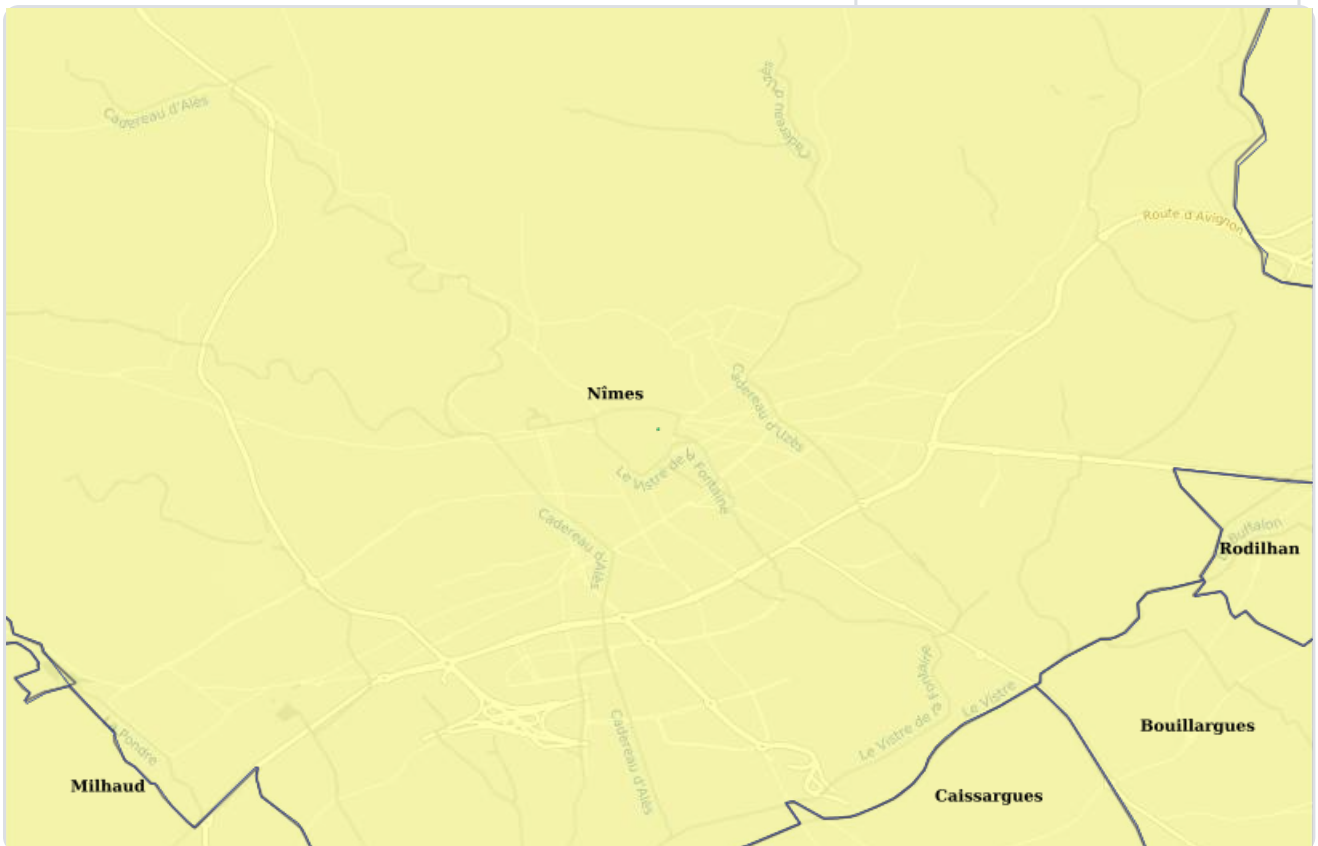
Faible Moyen Fort

RADON



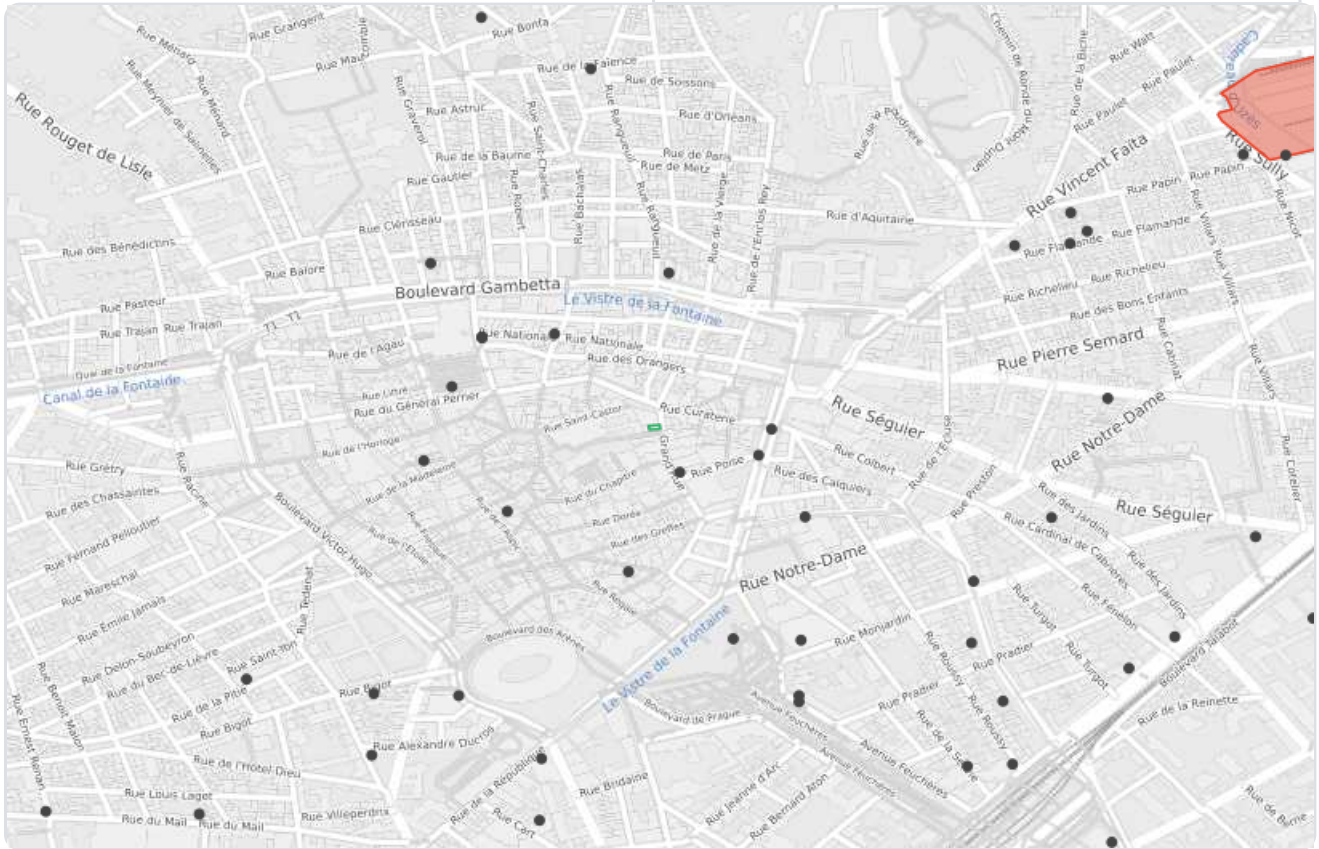
Niveau 1
 Niveau 2
 Niveau 3

CARTOGRAPHIE DES ZONES SISMIQUES



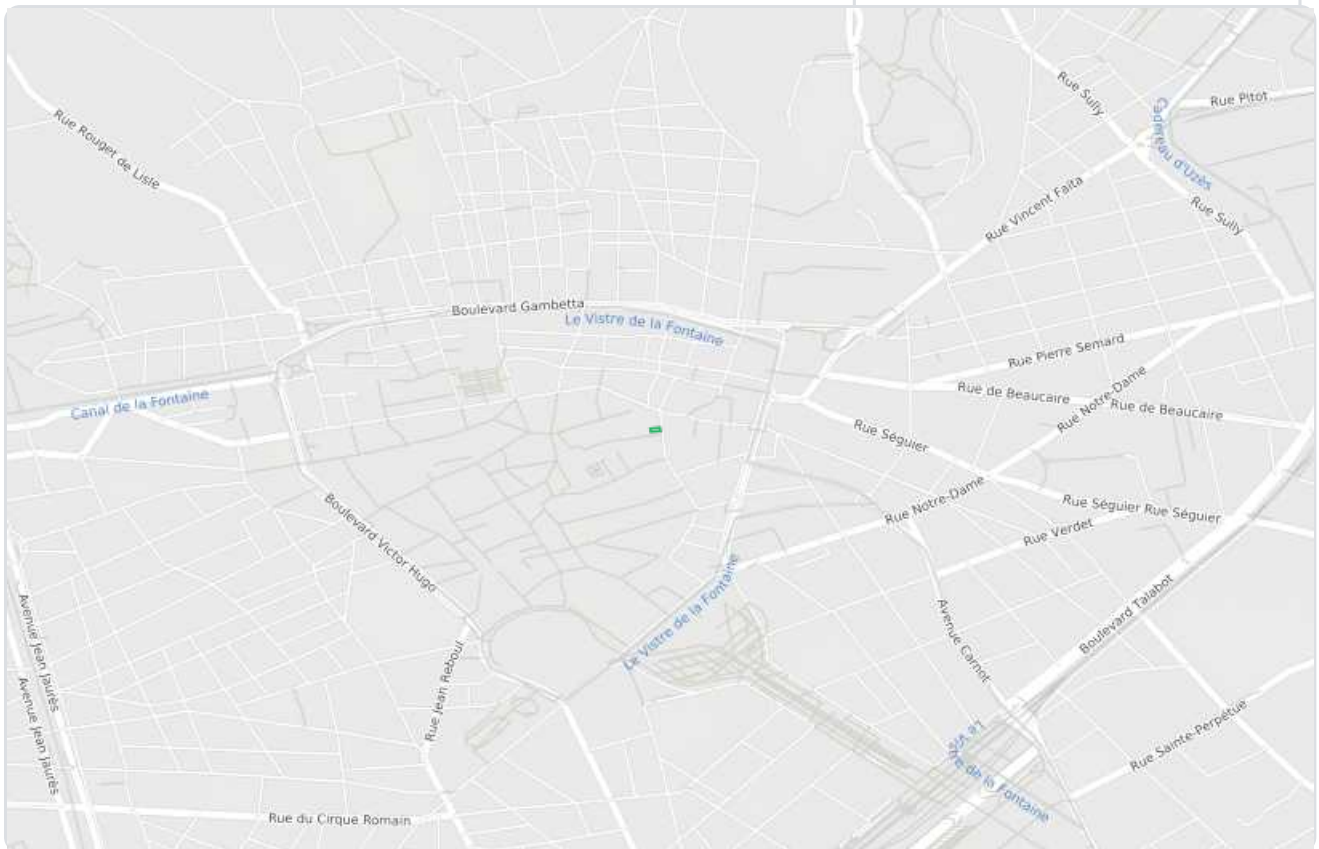
1 - Très faible
 2 - Faible
 3 - Modérée
 4 - Moyenne
 5 - Forte

CARTOGRAPHIE DE POLLUTION DES SOLS (BASOL / BASIAS)



Basol
 Basias

PLAN D'EXPOSITION AUX BRUITS (PEB)



Zone A
 Zone B
 Zone C
 Zone D

Liste des sites BASIAS (à moins de 500 mètres)

BAse de données des Sites Industriels et Activités de Services

Code	Raison social, Activité, Adresse	Distance
		74 mètres
		123 mètres
		131 mètres
		185 mètres
LRO3000436	STÉ NUEL BERNARD NIMES	213 mètres
LRO3000171	SOCIETE R.DELON NIMES	222 mètres
		231 mètres
LRO3001916	MAISON CHARLES JUVENEL NIMES	240 mètres
		243 mètres
		243 mètres
		243 mètres
LRO3001939	GARAGE GAMBETTA NIMES	247 mètres
LRO3000082	CENTRALE DE LA SOCIETE NIMOISE D'ECLAIRAGE NIMES	269 mètres
LRO3000495	S.O.P.A.R.K. NIMES	351 mètres
LRO3000613	STÉ MARTIN YVES ET CLAREBOUT JACKIE NIMES	368 mètres
LRO3001322	GARAGE CITROËN EX GARAGE NOTRE DAME CITROEN NIMES	380 mètres
LRO3001301	GARAGE DE L'EST NIMES	443 mètres
LRO3001132	STÉ NOUVELLE DES CÉVENNES CAR NIMES	462 mètres
LRO3000657	STÉ A. DURAND Garage CITROEN NIMES	471 mètres
LRO3001941	STÉ PASCAL CHARLES NIMES	482 mètres
LRO3001522	STÉ FREMONT NIMES	486 mètres

Liste des sites BASOL (à moins de 500 mètres)

BAse de données de pollution des SOL

Code	Raison social, Activité, Adresse	Distance
Aucun site BASOL a moins de 500 mètres		

Liste des sites ICPE (à moins de 500 mètres)

Installations Classées pour la Protection de l'Environnement

Code	Raison social, Activité, Adresse	Distance
Aucun site ICPE a moins de 500 mètres		

Préfecture : Gard
Commune : NIMES

Déclaration de sinistres indemnisés

en application du IV de l'article L 125-5 du Code l'environnement

Adresse de l'immeuble
4 Grand Rue
30000 NIMES

Sinistres indemnisés dans le cadre d'une reconnaissance de l'état de catastrophe

Cochez les cases OUI ou NON

si, à votre connaissance, l'immeuble a fait l'objet d'une indemnisation suite à des dommages consécutifs à chacun des événements

Arrêtés de reconnaissance de l'état de catastrophes au profit de la commune

Catastrophe naturelle	Début	Fin	Arrêté	Jo du	Indemnisation
Mouvements de terrain différentiels consécutifs à la sécheresse et à la réhydratation des sols	01/04/2019	31/12/2019	17/06/2020	10/07/2020	<input type="checkbox"/> OUI <input type="checkbox"/> NON
Mouvements de terrain différentiels consécutifs à la sécheresse et à la réhydratation des sols	01/01/2018	31/03/2018	16/07/2019	09/08/2019	<input type="checkbox"/> OUI <input type="checkbox"/> NON
Inondations et coulées de boue	20/11/2018	20/11/2018	15/04/2019	04/05/2019	<input type="checkbox"/> OUI <input type="checkbox"/> NON
Mouvements de terrain différentiels consécutifs à la sécheresse et à la réhydratation des sols	01/07/2017	30/09/2017	27/06/2018	05/07/2018	<input type="checkbox"/> OUI <input type="checkbox"/> NON
Tempête	06/11/1982	10/11/1982	18/11/1982	19/11/1982	<input type="checkbox"/> OUI <input type="checkbox"/> NON
Inondations coulées de boue et glissements de terrain	14/10/1983	14/10/1983	15/02/1984	26/02/1984	<input type="checkbox"/> OUI <input type="checkbox"/> NON
Inondations et coulées de boue	23/08/1984	23/08/1984	16/10/1984	24/10/1984	<input type="checkbox"/> OUI <input type="checkbox"/> NON
Inondations et coulées de boue	11/02/1987	13/02/1987	24/06/1987	10/07/1987	<input type="checkbox"/> OUI <input type="checkbox"/> NON
Inondations et coulées de boue	24/08/1987	24/08/1987	03/11/1987	11/11/1987	<input type="checkbox"/> OUI <input type="checkbox"/> NON
Inondations et coulées de boue	27/08/1987	27/08/1987	03/11/1987	11/11/1987	<input type="checkbox"/> OUI <input type="checkbox"/> NON
Inondations coulées de boue et mouvements de terrain	03/10/1988	03/10/1988	07/10/1988	08/10/1988	<input type="checkbox"/> OUI <input type="checkbox"/> NON
Inondations et coulées de boue	12/10/1990	12/10/1990	25/01/1991	07/02/1991	<input type="checkbox"/> OUI <input type="checkbox"/> NON
Inondations et coulées de boue	19/10/1994	21/10/1994	03/03/1995	17/03/1995	<input type="checkbox"/> OUI <input type="checkbox"/> NON
Inondations et coulées de boue	13/10/1995	15/10/1995	26/12/1995	07/01/1996	<input type="checkbox"/> OUI <input type="checkbox"/> NON
Inondations et coulées de boue	27/05/1998	28/05/1998	15/07/1998	29/07/1998	<input type="checkbox"/> OUI <input type="checkbox"/> NON
Inondations et coulées de boue	08/09/2002	10/09/2002	19/09/2002	20/09/2002	<input type="checkbox"/> OUI <input type="checkbox"/> NON
Inondations et coulées de boue	22/09/2003	22/09/2003	17/11/2003	30/11/2003	<input type="checkbox"/> OUI <input type="checkbox"/> NON
Inondations et coulées de boue	04/11/2004	04/11/2004	11/01/2005	01/02/2005	<input type="checkbox"/> OUI <input type="checkbox"/> NON
Inondations et coulées de boue	06/09/2005	09/09/2005	10/10/2005	14/10/2005	<input type="checkbox"/> OUI <input type="checkbox"/> NON
Mouvements de terrain différentiels consécutifs à la sécheresse et à la réhydratation des sols	01/01/2007	31/03/2007	07/08/2008	13/08/2008	<input type="checkbox"/> OUI <input type="checkbox"/> NON
Mouvements de terrain différentiels consécutifs à la sécheresse et à la réhydratation des sols	01/01/2012	31/12/2012	29/07/2013	02/08/2013	<input type="checkbox"/> OUI <input type="checkbox"/> NON
Inondations et coulées de boue	29/09/2014	29/09/2014	04/11/2014	07/11/2014	<input type="checkbox"/> OUI <input type="checkbox"/> NON
Inondations et coulées de boue	09/10/2014	11/10/2014	04/11/2014	07/11/2014	<input type="checkbox"/> OUI <input type="checkbox"/> NON

Etabli le :

Nom du vendeur ou du bailleur

Cachet / Signature en cas de prestataire ou mandataire

Nom de l'acquéreur ou du locataire

Pour en savoir plus, chacun peut consulter en préfecture ou en mairie, le dossier départemental sur les risques majeurs, le document d'information communal sur les risques majeurs et, sur internet, le site portail dédié à la prévention des risques majeurs :

www.georisques.gouv.fr



Service urbanisme réglementaire
Tél. : 04 66 70 37 34
Réf.: NV/D2020 – 47079 /0-CA

Le 03 NOV. 2020

Suivi par : VENOT NELLY

Objet : Communication de documents administratifs
VOS REF : 190156-

Maîtres,

Je fais suite à votre courrier du 28/09/2020 dans lequel vous sollicitez des renseignements concernant le bien situé 4 Grand rue, cadastré EY 818.

Après recherches, il semblerait que la date de construction du bien immobilier est trop ancienne, en effet, notre base de données ne débutant qu'à partir de 1986 il est difficile de retrouver une autorisation d'urbanisme antérieure à cette date sans le numéro du permis ou à défaut le nom du pétitionnaire.

Je vous prie d'agréer, Maîtres, l'assurance de ma considération.

Pour le Maire de Nîmes
et par délégation

Christian BARBAN
Directeur de l'urbanisme

RD AVOCATS & ASSOCIES
16 rue des Greffes – BP 60189
30012 Nîmes cedex 4

Mairie de NIMES

Direction de l'Urbanisme
Service de l'Urbanisme Réglementaire
Tél. : 04.66.70.75.54
Fax : 04.66.70.75.52



Affaire suivie par :
BENEDETTI NUMA
Tel. 04 66 70 75 92

CERTIFICAT D'URBANISME INFORMATIF

Dossier n° **CU 30189 20 P2121**, déposé le **2 octobre 2020**

Délivré par **Le Maire**

Cadre 1 : IDENTIFICATION

Adresse terrain	4 Grande rue GRAND RUE
Parcelles	EY0818
Demandeur	SCPA RD AVOCATS & ASSOCIES 16 rue GREFFES contact@rdavocats.fr 30012 NIMES

Cadre 2 : TERRAIN DE LA DEMANDE

Surface du terrain : **83,00 m²**

Cadre 3 : OBJET DE LA DEMANDE DE CERTIFICAT en date du 02/10/2020

Demande formulée en vue de connaître les dispositions d'urbanisme et les limitations administratives au droit de propriété et la liste de taxes et participations d'urbanisme applicables à un terrain (article L 410-1 1^{er} alinéa du code de l'urbanisme).

Cadre 4 : NATURE ET CONTENU DES DISPOSITIONS D'URBANISME APPLICABLES

	prescrit le	Rendu public le	Approuvé le	Modifié le
Zone(s) : Plan de Sauvegarde et de Mise en Valeur				

Sous réserve de disposition du PLU contraire (cf.cadre 5), la parcelle objet du présent certificat d'urbanisme n'est **pas frappé d'alignement**.

Cadre 5 : SERVITUDES UTILITÉ PUBLIQUE

SERVITUDES D'UTILITE PUBLIQUE :

Type de servitude d'utilité publique	Nom	Observations
PT2	Servitude de protection contre les obstacles (Zone spéciale de dégagement/Nîmes Capitelles Nîmes Feucheres)	Le terrain est concerné par une : Servitude de protection contre les obstacles (Zone spéciale de dégagement/Nîmes Capitelles Nîmes Feucheres)
PT4	Elagage-Telecommunication	
AC1	perimetre monuments historique	
PPRI NIMES	ZONAGE Réglementaire F-UCH	
AC1	Remparts romains 500m	
PT1	Perturbation radioelectrique	

SERVITUDES AUTRES :

Néant

SERVITUDES :

Néant

Arrêté préfectoral en date du 28 février 2012 approuvant le Plan de Prévention des Risques Inondation sur la commune de Nîmes.

TYPE	NOM	Parcelle
Périmètre de ravalement obligatoire des façades	Centre historique élargi	EY0818

Cadre 6 : DROIT DE PRÉEMPTION

Avant toute mutation du terrain ou des bâtiments, le propriétaire devra faire une déclaration d'intention d'aliéner auprès du bénéficiaire du droit de préemption. Elle comportera l'indication du prix et les conditions de la vente projetée. SANCTION : nullité de la vente en cas d'absence de déclaration.

Droit de préemption affecté au dossier

NATURE	TYPE	BENEFICIAIRE
DPC	Droit de préemption Commercial	Commune
DPU simple	Droit de préemption Urbain	Commune

Cadre 7 : REGIME DES TAXES ET PARTICIPATIONS D'URBANISME APPLICABLES AU TERRAIN (ARTICLES L.332-6 ET L.520-1 DU CODE DE L'URBANISME)

TAXES	Les contributions cochées ci-dessous seront assises et liquidées après la délivrance d'un permis de construire, d'aménager et en cas de non opposition à une déclaration préalable
<input checked="" type="checkbox"/>	Taxe d'aménagement (part communale et part départementale)
<input checked="" type="checkbox"/>	Redevance d'archéologie préventive instituée par l'article L.524-2 du Code du Patrimoine
<input type="checkbox"/>	Versement pour dépassement du plafond légal de densité.
PARTICIPATIONS	Les contributions cochées ci-dessous pourront être prescrites: <ul style="list-style-type: none"> par un permis de construire, en cas de non opposition à une déclaration préalable ; par un permis d'aménager, un arrêté approuvant le plan de remembrement d'une association foncière urbaine ou une autorisation d'aménager un terrain destiné à l'accueil d'habitations légères de loisir, sous la forme de la participation forfaitaire définie par le d) de l'article L. 332-12..
Participations exigibles sans procédure de délibération préalable.	
<input type="checkbox"/>	Participations pour équipements publics exceptionnels (article L.332-8).
Participations préalablement instaurées par délibération.	
<input checked="" type="checkbox"/>	Participation pour l'assainissement collectif (article L1331-7 du code de santé publique). Délibération du Conseil Communautaire du 21 mai 2012
<input type="checkbox"/>	Participation pour non réalisation d'aires de stationnement (article L. 332-6-1-2 ^{ème} -b). Montant fixé à : Délibération du Conseil Municipal du 1 ^{er} avril 2006

<input type="checkbox"/> Participation au financement des voies nouvelles et des réseaux (article L. 332-6-1-2 ^{ème} -d). Délibération générale du Délibération spécifique du
<input type="checkbox"/> Participation en programme d'aménagement d'ensemble (article L. 332-9). (Une copie de la délibération approuvant le programme d'aménagement d'ensemble est jointe au certificat).
<input type="checkbox"/> Participation du constructeur en ZAC (article L. 332-11)

Cadre 8 : OBSERVATIONS ET PRESCRIPTIONS

//

Le présent certificat est transmis au représentant de l'Etat dans les conditions prévues à l'article L.2131-2 du code général des collectivités territoriales.

RECOURS OBLIGATOIRE À UN ARCHITECTE (art. L. 412-2 du Code de l'Urbanisme).

L'établissement du projet architectural par un architecte est obligatoire pour tous les travaux soumis à permis de construire. Toutefois, ne sont pas tenues de recourir à un architecte, les personnes physiques qui déclarent vouloir édifier ou modifier, pour elles-mêmes, une construction dont la surface de plancher ou l'emprise n'excède pas 170 m².

DÉLAIS ET VOIES DE RECOURS

Le destinataire du présent arrêté, s'il désire contester la décision, peut saisir le Tribunal Administratif compétent d'un recours contentieux dans les deux mois à partir de la notification de la décision attaquée. Il peut également saisir d'un recours gracieux l'auteur de la décision ou d'un recours hiérarchique le Ministre chargé de l'urbanisme ou le Préfet pour les autorisations délivrées au nom de l'Etat. Cette démarche prolonge le délai de recours contentieux qui doit alors être introduit dans les deux mois suivant la réponse (au terme d'un délai de deux mois, le silence gardé par l'autorité compétente vaut rejet implicite).

DURÉE DE VALIDITÉ

Lorsqu'une demande d'autorisation ou une déclaration préalable est déposée dans le délai de **DIX-HUIT MOIS** à compter de la délivrance d'un certificat d'urbanisme, les dispositions d'urbanisme, le régime des taxes et participations d'urbanisme ainsi que les limitations administratives au droit de propriété tels qu'ils existaient à la date du certificat ne peuvent être remis en cause à l'exception des dispositions qui ont pour objet la préservation de la sécurité et de la salubrité publique.

ATTENTION

Passé ce délai, aucune garantie au maintien des règles d'urbanisme indiquées dans le certificat ne vous est assurée. Il appartient au demandeur de s'assurer préalablement à l'acquisition d'une construction qu'aucune décision de justice n'a ordonné la démolition de cette construction (Greffes des tribunaux de Grande Instance, Notaires, ...)

PROLONGATION EVENTUELLE DE VALIDITÉ

Le certificat d'urbanisme peut être prorogé par périodes d'une année sur demande présentée deux mois au moins avant l'expiration du délai de validité, si les prescriptions d'urbanisme, les servitudes administratives de tous ordres et le régime des taxes et participations d'urbanisme applicables au terrain n'ont pas changé.

La demande de prorogation, formulée en double exemplaire par lettre accompagnée du certificat à proroger, est déposée et transmise dans les conditions prévues à l'article R. 410-3 du Code de l'urbanisme.

Direction générale des finances publiques
Cellule d'assistance du SPDC

Tél : 0 810 007 830

(prix d'un appel local à partir d'un poste fixe)

du lundi au vendredi

de 8h00 à 18h00

Courriel : esi.orleans.ADspdc@dgfip.finances.gouv.fr



Liberté - Égalité - Fraternité
RÉPUBLIQUE FRANÇAISE

N° de dossier

Extrait cadastral modèle 1

conforme à la documentation cadastrale à la date du 05/03/2020
validité six mois à partir de cette date.

Extrait confectionné par : CENTRE DES IMPOTS FONCIER NIMES

SF2001110138

DESIGNATION DES PROPRIETES										
Département : 030				Commune : 189 NIMES						
Section	N° plan	PDL	N° du lot	Quote-part Adresse	Contenance cadastrale	C envoi	Désignation nouvelle			
							N° de DA	Section	n° plan	Contenance
EY	0818			GR GRAND RUE	0ha00a83ca					
EY	0818	001	2	88/ 1000						
EY	0818	001	10	2/ 1000						
EY	0818	001	11	8/ 1000						
EY	0818	001	13	5/ 1000						
EY	0818	001	14	27/ 1000						

OBSERVATIONS DU SERVICE DE LA PUBLICITE FONCIERE

--

Décrets modifiés du 4 janvier 1955 art. 7 et 40 et du 14 octobre 1955 art. 21 et 30

Page 1 sur 1

MINISTÈRE DES FINANCES
ET DES COMPTES PUBLICS

23/09/2020

RELEVÉ DE PROPRIÉTÉ

ANNEE DE MAJ 2019 DEP DIR 300 COM 189 NIMES

TRES 064

RELEVÉ DE PROPRIÉTÉ


NUMERO COMMUNAL A08218

Propriétaire MCGJQG

DESIGNATION DES PROPRIETES				PROPRIETES BATIES										EVALUATION DU LOCAL											
AN SEC	N°PLAN	C PART	N° VOIRIE	ADRESSE	CODE RIVOLI	BAT	ENT	NIV	N°PORTE	N°INVAR	S TAR	M EVAL	AF	NAT LOC	CAT	RC COM IMPOSABLE	COLL	NAT EXO	AN RET	AN DEB	FRACTION RC EXO	% EXO	TX OM	COEF	RC TEOM
14	EY	818		4 GR GRAND RUE	3800	A	01	00	02001	0285469 N		C	C	CB MAG1		1842							P		1841
				001 LOT 0000002 88 / 1000																					
				001 LOT 0000013 5 / 1000																					
				001 LOT 0000014 27 / 1000																					
14	EY	818		4 GR GRAND RUE	3800	A	01	81	01001	0285539 X 189A		C	H	GC	6		27						P		27
				001 LOT 0000010 2 / 1000																					
14	EY	818		4 GR GRAND RUE	3800	A	01	81	02001	0285541 A 189A		C	H	GC	6		91						P		91
				001 LOT 0000011 8 / 1000																					
REV IMPOSABLE COM 1960 EUR COM				R EXO	0 EUR				R EXO				0 EUR												
R IMP				1960 EUR				R IMP				1817 EUR													

DESIGNATION DES PROPRIETES				EVALUATION										LIVRE FONCIER					
AN SECTION	N°PLAN	N°VOIRIE	ADRESSE	CODE RIVOLI	N°PARC PRIM	FP/DP	S TAR	SUF	GR/SS GR	CL	NAT CULT	CONTENANCE HA CA	REVENU CADASTRAL	COLL	NAT EXO	AN RET	FRACTION RC EXO	% EXO TC	Feuille
CONT	HA A CA	0	REV IMPOSABLE	0 EUR	COM	R EXO			0 EUR			TAXE AD	R EXO	0 EUR					
			R IMP						0 EUR			R IMP		0 EUR			MAJ TC		0 EUR

Source : Direction Générale des Finances Publiques page : 1



**Conseil
National**
des Barreaux

Cahier des conditions de vente en matière de saisie immobilière

Annexe créée par DCN n°2008-002, AG du CNB du 12-12-2008, Publiée par Décision du 24-04-2009 - JO 12-05-2009 - Modifiée lors de l'AG du CNB des 14 et 15-09-2012, Modifiée par l'AG du CNB des 16 et 17-11-2018, DCN n° 2018-002, Publiée par Décision du 13-02-2019- JO 07-03-2019.

Chapitre 1er : Dispositions générales

ARTICLE 1ER – CADRE JURIDIQUE

Le présent cahier des conditions de vente s'applique à la vente de biens immobiliers régie par les articles du Code des procédures civiles d'exécution relatifs à la saisie immobilière.

ARTICLE 2 – MODALITÉS DE LA VENTE

La saisie immobilière tend à la vente forcée de l'immeuble du débiteur ou, le cas échéant, du tiers détenteur en vue de la distribution de son prix.

Le saisi peut solliciter à l'audience d'orientation l'autorisation de vendre à l'amiable le bien dont il est propriétaire.

Le juge peut autoriser la vente amiable selon des conditions particulières qu'il fixe et à un montant en deçà duquel l'immeuble ne peut être vendu.

A défaut de pouvoir constater la vente amiable conformément aux conditions qu'il a fixées, le juge ordonne la vente forcée.

ARTICLE 3 – ÉTAT DE L'IMMEUBLE

L'acquéreur prendra les biens dans l'état où ils se trouvent au jour de la vente, sans pouvoir prétendre à aucune diminution de prix, ni à aucune garantie ou indemnité contre le poursuivant, la partie saisie ou ses créanciers pour dégradations, réparations, défauts d'entretien, vices cachés, vices de construction, vétusté, erreurs dans la désignation, la consistance ou la contenance alors même que la différence excéderait un vingtième, ni à raison des droits de mitoyenneté ou de surcharge des murs séparant lesdits biens des propriétés voisines, alors même que ces droits seraient encore dus et sans garantie de la nature, ni de la solidité du sol ou du sous-sol en raison des carrières et des fouilles qui ont pu être faites sous sa superficie, des excavations qui ont pu se produire, des remblais qui ont pu être faits, des éboulements et glissements de terre.

L'acquéreur devra en faire son affaire personnelle, à ses risques et périls sans aucun recours contre qui que ce soit.

En vertu des dispositions de l'article 1649 du Code civil, l'acquéreur ne bénéficiera d'aucune garantie des vices cachés.

ARTICLE 4 – BAUX, LOCATIONS ET AUTRES CONVENTIONS

L'acquéreur fera son affaire personnelle, pour le temps qui restera à courir, des baux en cours.

Toutefois, les baux consentis par le débiteur après la délivrance du commandement de payer valant saisie sont inopposables au créancier poursuivant comme à l'acquéreur. La preuve de l'antériorité du bail peut être faite par tout moyen.

L'acquéreur sera subrogé aux droits des créanciers pour faire annuler s'il y a lieu les conventions qui auraient pu être conclues en fraude des droits de ceux-ci.

Il tiendra compte, en sus et sans diminution de son prix, aux différents locataires, des loyers qu'ils auraient payés d'avance ou de tous dépôts de garantie versés à la partie saisie et sera subrogé purement et simplement, tant activement que passivement dans les droits, actions et obligations de la partie saisie.

ARTICLE 5 – PRÉEMPTION, SUBSTITUTION ET DROITS ASSIMILÉS

Les droits de préemption ou assimilés s'imposeront à l'acquéreur conformément à la loi.

Si l'acquéreur est évincé du fait de l'un de ces droits, il n'aura aucun recours contre le poursuivant à raison de l'immobilisation des sommes par lui versées ou à raison du préjudice qui pourrait lui être occasionné.

ARTICLE 6 – ASSURANCES ET ABONNEMENTS DIVERS

L'acquéreur fera son affaire personnelle de tous contrats ou abonnements relatifs à l'immeuble qui auraient pu être souscrits ou qui auraient dû l'être, sans aucun recours contre le poursuivant et l'avocat rédacteur du cahier des conditions de vente.

La responsabilité du poursuivant ne peut en aucun cas être engagée en cas d'absence d'assurance.

L'acquéreur sera tenu de faire assurer l'immeuble dès la vente contre tous les risques, et notamment l'incendie, à une compagnie notoirement solvable et ce pour une somme égale au moins au prix de la vente forcée.

En cas de sinistre avant le paiement intégral du prix, l'indemnité appartiendra de plein droit à la partie saisie ou aux créanciers visés à l'article L.331-1 du Code des procédures civiles d'exécution à concurrence du solde dû sur ledit prix en principal et intérêts.

En cas de sinistre non garanti du fait de l'acquéreur, celui-ci n'en sera pas moins tenu de payer son prix outre les accessoires, frais et dépens de la vente.

ARTICLE 7 – SERVITUDES

L'acquéreur jouira des servitudes actives et souffrira toutes les servitudes passives, occultes ou apparentes, déclarées ou non, qu'elles résultent des lois ou des règlements en vigueur, de la situation des biens, de contrats, de la prescription et généralement quelles que soient leur origine ou leur nature ainsi que l'effet des clauses dites domaniales, sauf à faire valoir les unes et à se défendre des autres, à ses risques, périls, frais et fortune, sans recours contre qui que ce soit.

Chapitre II : Enchères

ARTICLE 8 – RÉCEPTION DES ENCHÈRES

Les enchères ne sont portées, conformément à la loi, que par le ministère d'un avocat postulant près le tribunal de grande instance devant lequel la vente est poursuivie.

Pour porter des enchères, l'avocat devra se faire remettre tous éléments relatifs à l'état-civil ou à la dénomination de ses clients ainsi que s'enquérir auprès du client et sur déclaration de celui-ci, de sa capacité juridique, de sa situation juridique, et s'il s'agit d'une personne morale, de la réalité de son existence, de l'étendue de son objet social et des pouvoirs de son représentant.

ARTICLE 9 – GARANTIE À FOURNIR PAR L'ACQUÉREUR

Avant de porter les enchères, l'avocat se fait remettre par son mandant et contre récépissé une caution bancaire irrévocable ou un chèque de banque rédigé à l'ordre du séquestre désigné à l'article 13, conformément aux dispositions de l'article R.322-10-6° du Code des procédures civiles d'exécution, représentant 10% du montant de la mise à prix avec un minimum de 3000 euros.

La caution ou le chèque lui est restitué, faute d'être déclaré acquéreur.

En cas de surenchère, la caution bancaire ou le chèque est restitué en l'absence de contestation de la surenchère.

Si l'acquéreur est défaillant, la somme versée ou la caution apportée est acquise aux créanciers participant à la distribution et, le cas échéant, au débiteur, pour leur être distribuée avec le prix de l'immeuble.

ARTICLE 10 – SURENCHÈRE

La surenchère est formée sous la constitution d'un avocat postulant près le Tribunal de grande instance compétent dans les dix jours qui suivent la vente forcée.

La surenchère est égale au dixième au moins du prix principal de vente. Elle ne peut être rétractée.

La publicité peut être effectuée par l'avocat du créancier poursuivant.

En cas de pluralité de surenchérisseurs, les formalités de publicité seront accomplies par l'avocat du premier

surenchérisseur. A défaut, le créancier ayant poursuivi la première vente peut y procéder.

L'acquéreur sur surenchère doit régler les frais de la première vente en sus des frais de son adjudication sur surenchère.

L'avocat du surenchérisseur devra respecter les dispositions générales en matière d'enchères.

Si au jour de la vente sur surenchère, aucune enchère n'est portée, le surenchérisseur est déclaré acquéreur pour le montant de sa surenchère.

ARTICLE 11 – RÉITÉRATION DES ENCHÈRES

A défaut pour l'acquéreur de payer dans les délais prescrits le prix ou les frais taxés, le bien est remis en vente à la demande du créancier poursuivant, d'un créancier inscrit ou du débiteur saisi, aux conditions de la première vente forcée.

Si le prix de la nouvelle vente forcée est inférieur à celui de la première, l'enchérisseur défaillant sera contraint au paiement de la différence par toutes les voies de droit, selon les dispositions de l'article L.322-12 du Code des procédures civiles d'exécution.

L'enchérisseur défaillant conserve à sa charge les frais taxés lors de la première audience de vente. Il sera tenu des intérêts au taux légal sur son enchère passé un délai de deux mois suivant la première vente jusqu'à la nouvelle vente. Le taux d'intérêt sera majoré de cinq points à l'expiration d'un délai de quatre mois à compter de la date de la première vente définitive, conformément aux dispositions de l'article L. 313-3 du Code monétaire et financier.

En aucun cas, l'enchérisseur défaillant ne pourra prétendre à la répétition des sommes versées.

Si le prix de la seconde vente est supérieur à la première, la différence appartiendra aux créanciers et à la partie saisie.

L'acquéreur à l'issue de la nouvelle vente doit les frais afférents à celle-ci.

Chapitre III : Vente

ARTICLE 12 – TRANSMISSION DE PROPRIÉTÉ

L'acquéreur sera propriétaire par le seul effet de la vente sauf exercice d'un droit de préemption, ou des droits assimilés conformément à la loi.

L'acquéreur ne pourra, avant le versement du prix et le paiement des frais, accomplir un acte de disposition sur le bien à l'exception de la constitution d'une hypothèque accessoire à un contrat de prêt destiné à financer l'acquisition de ce bien.

Avant le paiement intégral du prix, l'acquéreur ne pourra faire aucun changement notable, aucune démolition ni aucune coupe extraordinaire de bois, ni commettre aucune détérioration dans les biens, à peine d'être contraint à la consignation immédiate de son prix, même par voie de réitération des enchères.

ARTICLE 13 – DÉSIGNATION DU SÉQUESTRE

Les fonds à provenir de la vente décidée par le Juge de l'Exécution seront séquestrés entre les mains du Bâtonnier de l'ordre des avocats du barreau de l'avocat postulant pour être distribués entre les créanciers visés à l'article L.331-1 du Code des procédures civiles d'exécution.

Le séquestre désigné recevra également l'ensemble des sommes de toute nature résultant des effets de la saisie.

Les fonds séquestrés produisent intérêts au taux de 105% de celui servi par la Caisse des dépôts et consignations au profit du débiteur et des créanciers, à compter de leur encaissement et jusqu'à leur distribution.

En aucun cas, le séquestre ne pourra être tenu pour responsable ou garant à l'égard de quiconque des obligations de l'acquéreur, hors celle de représenter en temps voulu, la somme séquestrée et les intérêts produits.

ARTICLE 14 – VENTE AMIABLE SUR AUTORISATION JUDICIAIRE

Le débiteur doit accomplir les diligences nécessaires à la conclusion de la vente amiable.

L'accomplissement des conditions de la vente amiable décidée au préalable par le juge sera contrôlé par lui.

Le prix de vente de l'immeuble, ses intérêts, ainsi que toute somme acquittée par l'acquéreur en sus du prix de vente à quelque titre que ce soit, sont versés entre les mains de la Caisse des dépôts et consignations conformément à l'article R. 322-23 du Code des procédures civiles d'exécution. Ils sont acquis au débiteur et aux créanciers participant à la distribution.

Toutefois, les frais taxés, auxquels sont ajoutés les émoluments calculés selon le tarif en vigueur sont versés directement par

l'acquéreur, conformément à l'article 1593 du Code civil, en sus du prix de vente, à l'avocat poursuivant, à charge de restitution en cas de jugement refusant de constater que les conditions de la vente sont remplies et ordonnant la vente forcée, ou aux fins d'encaissement en cas de jugement constatant la vente amiable.

Le juge s'assure que l'acte de vente est conforme aux conditions qu'il a fixées, que le prix a été consigné, et que les frais taxés et émoluments de l'avocat poursuivant ont été versés, et ne constate la vente que lorsque ces conditions sont remplies. A défaut, il ordonne la vente forcée.

ARTICLE 15 – VENTE FORCÉE

Au plus tard à l'expiration du délai de deux mois à compter de la vente définitive, l'acquéreur sera tenu impérativement et à peine de réitération des enchères de verser son prix en principal entre les mains du séquestre désigné, qui en délivrera reçu.

Si le paiement intégral du prix intervient dans le délai de deux mois de la vente définitive, l'acquéreur ne sera redevable d'aucun intérêt.

Passé ce délai de deux mois, le solde du prix restant dû sera augmenté de plein droit des intérêts calculés au taux légal à compter du prononcé du jugement d'adjudication.

Le taux d'intérêt légal sera majoré de cinq points à l'expiration du délai de quatre mois du prononcé du jugement d'adjudication, conformément à l'article L. 313-3 du Code monétaire et financier.

L'acquéreur qui n'aura pas réglé l'intégralité du prix de la vente dans le délai de deux mois supportera le coût de l'inscription du privilège du vendeur, si bon semble au vendeur de l'inscrire, et de sa radiation ultérieure.

Le créancier poursuivant de premier rang devenu acquéreur, sous réserve des droits des créanciers privilégiés pouvant le primer, aura la faculté, par déclaration au séquestre désigné et aux parties, d'opposer sa créance en compensation légale totale ou partielle du prix, à ses risques et périls, dans les conditions des articles 1347 et suivants du Code civil.

ARTICLE 16 – PAIEMENT DES FRAIS DE POURSUITES

Conformément à l'article 1593 du Code civil, l'acquéreur paiera entre les mains et sur les quittances de l'avocat poursuivant, en

sus du prix et dans le délai d'un mois à compter de la vente définitive, la somme à laquelle auront été taxés les frais de poursuites et le montant des émoluments fixés selon le tarif en vigueur, majorés de la TVA applicable.

Il fournira justificatif au greffe de laquittance des frais de vente avant l'expiration du délai de deux mois à compter de la date de l'adjudication définitive. Le titre de vente ne sera délivré par le greffe du juge de l'exécution qu'après la remise qui aura été faite de la quittance des frais de vente, laquelle quittance demeurera annexée au titre de vente.

Si la même vente comprend plusieurs lots vendus séparément, les frais taxables de poursuites sont répartis proportionnellement à la mise à prix de chaque lot.

ARTICLE 17 – DROITS DE MUTATION

L'acquéreur sera tenu d'acquitter, en sus de son prix, et par priorité, tous les droits d'enregistrement et autres auxquels la vente forcée donnera lieu. Il en fournira justificatif au greffe avant l'expiration du délai de deux mois à compter de la date de l'adjudication définitive.

Si l'immeuble présentement vendu est soumis au régime de la TVA, le prix de vente est hors taxes. Dans ce cas, l'acquéreur devra verser au Trésor, d'ordre et pour le compte du vendeur (partie saisie) et à sa décharge, en sus du prix de vente, les droits découlant du régime de la TVA dont ce dernier pourra être redevable à raison de la vente forcée, compte tenu de ses droits à déduction, sauf à l'acquéreur à se prévaloir d'autres dispositions fiscales et, dans ce cas, le paiement des droits qui en résulterait sera libératoire.

Les droits qui pourront être dus ou perçus à l'occasion de locations ne seront à la charge de l'acquéreur que pour le temps postérieur à son entrée en jouissance, sauf son recours, s'il y a lieu, contre son locataire.

L'acquéreur fera son affaire personnelle, sans recours contre quiconque du montant et des justificatifs des droits à déduction que le vendeur pourrait opposer à l'administration fiscale.

ARTICLE 18 – OBLIGATION SOLIDAIRE DES CO-ACQUÉREURS

Les co-acquéreurs et leurs ayants droit seront obligés solidairement au paiement du prix et à l'exécution des conditions de la vente forcée.

Chapitre IV : Dispositions postérieures à la vente

ARTICLE 19 – DÉLIVRANCE ET PUBLICATION DU JUGEMENT

L'acquéreur sera tenu de se faire délivrer le titre de vente et, dans le mois de sa remise par le greffe :

- a) de le publier au Service de la publicité foncière dans le ressort duquel est situé l'immeuble mis en vente ;
- b) de notifier au poursuivant, et à la partie saisie si celle-ci a constitué avocat, l'accomplissement de cette formalité ;

le tout à ses frais.

Lors de cette publication, l'avocat de l'acquéreur sollicitera la délivrance d'états sur formalité. Ces états sont obligatoirement communiqués à l'avocat poursuivant.

A défaut de l'accomplissement des formalités prévues aux paragraphes précédents, dans le délai imparti, l'avocat du créancier poursuivant la distribution pourra procéder à la publication du titre de vente, le tout aux frais de l'acquéreur.

A cet effet, l'avocat chargé de ces formalités se fera remettre par le greffe toutes les pièces prévues par les articles 22 et 34 du décret n° 55-22 du 4 janvier 1955 ; ces formalités effectuées, il en notifiera l'accomplissement et leur coût à l'avocat de l'acquéreur par acte d'avocat à avocat, lesdits frais devront être remboursés dans la huitaine de ladite notification.

ARTICLE 20 – ENTRÉE EN JOUISSANCE

L'acquéreur, bien que propriétaire par le seul fait de la vente, entrera en jouissance :

- a) Si l'immeuble est libre de location et d'occupation ou occupé, en tout ou partie par des personnes ne justifiant d'aucun droit ni titre, à l'expiration du délai de surenchère ou en cas de surenchère, le jour de la vente sur surenchère.
- b) Si l'immeuble est loué, par la perception des loyers ou fermages à partir du 1^{er} jour du terme qui suit la vente forcée ou en cas de surenchère, à partir du 1^{er} jour du terme qui suit la vente sur surenchère.

- c) Si l'immeuble est loué partiellement, l'entrée en jouissance aura lieu pour les parties libres de location selon le paragraphe a) ci-dessus et pour les parties louées selon le paragraphe b) du présent article.

L'acquéreur fera son affaire personnelle, sans recours envers qui que ce soit, de toutes expulsions nécessaires et bénéficiera des indemnités d'occupation qui seraient dues.

L'acquéreur peut mettre à exécution le titre d'expulsion dont il dispose à l'encontre du saisi, et de tout occupant de son chef n'ayant aucun droit qui lui soit opposable, à compter de la consignation du prix et du paiement des frais taxés.

ARTICLE 21 – CONTRIBUTIONS ET CHARGES

L'acquéreur supportera les contributions et charges de toute nature, dont les biens sont ou seront grevés, à compter de la date du prononcé du jugement portant sur la vente forcée.

Si l'immeuble vendu se trouve en copropriété, l'adjudicataire devra régler les charges de copropriété dues, à compter de la date du prononcé du jugement portant sur la vente forcée.

En ce qui concerne la taxe foncière, il la remboursera au prorata temporis à première demande du précédent propriétaire et sur présentation du rôle acquitté.

ARTICLE 22 – TITRES DE PROPRIÉTÉ

En cas de vente forcée, le titre de vente consiste dans l'expédition du cahier des conditions de vente revêtu de la formule exécutoire, à la suite de laquelle est transcrit le jugement d'adjudication.

Pour les titres antérieurs, le poursuivant n'en ayant aucun en sa possession, l'acquéreur ne pourra pas en exiger, mais il est autorisé à se faire délivrer à ses frais, par tous dépositaires, des expéditions ou extraits de tous actes concernant la propriété.

En cas de vente amiable sur autorisation judiciaire, le titre de vente consiste dans l'acte notarié et le jugement constatant la réalisation des conditions de la vente passé en force de chose jugée.

ARTICLE 23 – PURGE DES INSCRIPTIONS

Le séquestre ou la consignation du prix et le paiement des frais de la vente purgent de plein droit l'immeuble de toute hypothèque et de tout privilège.

L'acquéreur peut demander, avant la procédure de distribution, au juge de l'exécution la radiation des inscriptions grevant l'immeuble.

En ce cas, l'acquéreur sera tenu d'avancer tous frais de quittance ou de radiation des inscriptions grevant l'immeuble dont il pourra demander le remboursement dans le cadre de la distribution du prix au titre des dispositions de l'article 2375, 1° du code civil.

ARTICLE 24 – PAIEMENT PROVISIONNEL DU CRÉANCIER DE 1ER RANG

Après la publication du titre de vente et au vu d'un état hypothécaire, le créancier de 1^{er} rang pourra, par l'intermédiaire de son avocat, demander au juge de l'exécution, dans la limite des fonds séquestrés, le paiement à titre provisionnel de sa créance en principal.

Les intérêts, frais et accessoires de la créance sont payés une fois le projet de distribution devenu définitif.

Le paiement effectué en vertu de la présente clause est provisionnel et ne confère aucun droit à son bénéficiaire, autre que celui de recevoir provision à charge de faire admettre sa créance à titre définitif dans le cadre de la procédure de distribution, à peine de restitution.

Dans le cas où un créancier serait tenu à restitution de tout ou partie de la somme reçue à titre provisionnel, celle-ci serait productive d'un intérêt au taux légal à compter du jour du règlement opéré par le séquestre.

ARTICLE 25 – DISTRIBUTION DU PRIX DE VENTE

La distribution du prix de l'immeuble, en cas de vente forcée ou de vente amiable sur autorisation judiciaire, sera poursuivie par l'avocat du créancier saisissant ou, à défaut, par l'avocat du créancier le plus diligent ou du débiteur, conformément aux articles R.331-1 à R.334-3 du Code des procédures civiles d'exécution.

Les frais de la distribution et la rétribution de l'avocat chargé de la distribution, calculés conformément au tarif en vigueur, seront prélevés sur les fonds à répartir.

ARTICLE 26 – ELECTION DE DOMICILE

Le poursuivant élit domicile au cabinet de l'avocat constitué.

L'acquéreur élit domicile au cabinet de son avocat par le seul fait de la vente.

Les domiciles élus conserveront leurs effets quels que soient les changements qui pourraient survenir dans les qualités ou l'état des parties.

Chapitre V : Clauses spécifiques

ARTICLE 27 – IMMEUBLES EN COPROPRIÉTÉ

L'avocat du poursuivant devra notifier au syndic de copropriété l'avis de mutation prévu par l'article 20 de la loi du 10 juillet 1965 (modifiée par L. n° 94-624 du 21 juillet 1994).

Cette notification devra intervenir dans les quinze jours de la vente devenue définitive et indiquera que l'opposition éventuelle, tendant à obtenir le paiement des sommes restant dues par l'ancien propriétaire, est à signifier au domicile de l'avocat poursuivant.

L'avocat de l'acquéreur, indépendamment de la notification ci-dessus, dans le cas où l'immeuble vendu dépend d'un ensemble en copropriété, en conformité avec l'article 6 du décret n° 67-223 du 17 mars 1967, est tenu de notifier au syndic dès que la vente sera définitive, par lettre recommandée avec demande d'avis de réception, la désignation du lot ou de la fraction de lot, les nom, prénom, domicile réel ou élu de l'acquéreur.

ARTICLE 28 – IMMEUBLES EN LOTISSEMENT

L'avocat du poursuivant devra notifier au Président de l'Association Syndicale Libre ou de l'Association Syndicale Autorisée l'avis de mutation dans les conditions de l'article 20 de la loi n° 65-557 du 10 juillet 1965 conformément à l'ordonnance n° 2004-632 du 1^{er} juillet 2004.

Cette notification devra intervenir dans les quinze jours de la vente devenue définitive et indiquera que l'opposition éventuelle, tendant à obtenir le paiement des sommes restant dues par l'ancien propriétaire, est à signifier au domicile de l'avocat poursuivant.

* *
*

MISE A PRIX - ENCHERES

Les immeubles dont s'agit seront vendus **EN UN LOT** sur la mise à prix de **20 000 €** outre les charges.

Les enchères portées ne pourront être inférieures à 500 €.

Les enchères ne pourront être portées que par avocat inscrit au **Barreau de NIMES**, contre récépissé d'une caution bancaire irrévocable, ou un chèque de banque à l'ordre de *Monsieur le Bâtonnier Séquestre des Adjudications*, représentant 10 % du montant de la mise à prix, avec un minimum de 3 000 €.

FAIT A NIMES, le ___/09/2020

Maître Gabriel CHAMPION,

Avocat membre de la SCPA rd avocats & associés,



**rd avocats
& associés**

16, rue des Greffes
30000 Nîmes
Tél. : 04.66.36.08.46
Fax : 04.66.36.66.90
www.rdavocats.fr